

Zintegrowane Inwestycje Terytorialne Lubelskiego Obszaru Funkcjonalnego 2014-2020



LUBELSKI OBSZAR FUNKCJONALNY



- Miasto Lublin
- Gmina Głusk
- Gmina Jabłonna
- Gmina Jastków
- Gmina Konopnica
- Gmina Lubartów
- Gmina Miasto Lubartów
- Gmina Mełgiew
- Gmina Nalęczów
- Gmina Niedzwa Duża
- Gmina Niemce
- Gmina Piaski
- Gmina Spiczyn
- Gmina Strzyżewice
- Gmina Miejska Świdnik
- Gmina Wólka



LUBELSKI
OBSZAR
FUNKCJONALNY

LUBELSKI OBSZAR FUNKCJONALNY



W dniu 30.03.2015 r. podpisano:

„Porozumienie Gmin Lubelskiego Obszaru Funkcjonalnego o współpracy w zakresie realizacji Zintegrowanych Inwestycji Terytorialnych w perspektywie finansowej UE 2014-2020”, zgodnie z art. 74 ustawy o samorządzie gminnym

Na podstawie postanowień porozumienia: Lublin przyjął rolę Lidera LOF reprezentującego wszystkie gminy oraz pełniącego funkcję Instytucji Pośredniczącej.



LUBELSKI
OBSZAR
FUNKCJONALNY

Alokacja ZIT w ramach RPO WL 2014-2020

Na realizację lubelskiego ZIT, Regionalny Program Operacyjny Województwa Lubelskiego (RPO WL) przewiduje środki w wysokości 111 068 995 Euro.

Z czego na realizację zadań inwestycyjnych (środki pochodzące z Europejskiego Funduszu Rozwoju Regionalnego – EFRR) przeznaczona jest kwota 95 244 373 Euro. Projekty inwestycyjne w ramach ZIT realizowane są w trybie pozakonkursowym.

Pozostała kwota w wysokości 15 824 622 Euro przewidziana jest na działania „miękkie” (środki pochodzące z Europejskiego Funduszu Społecznego – EFS). Projekty nieinwestycyjne w ramach ZIT realizowane są w trybie konkursowym.



LUBELSKI
OBSZAR
FUNKCJONALNY

Projekty inwestycyjne w ramach Zintegrowanych Inwestycji Terytorialnych

- E-gminy w Lubelskim Obszarze Funkcjonalnym
- Mobilny LOF
- Budowa, modernizacja przystanków i węzłów przesiadkowych zintegrowanych z innymi rodzajami transportu dla potrzeb LOF
- Zintegrowane Centrum Komunikacyjne dla Lubelskiego Obszaru Funkcjonalnego
- Rewitalizacja przyrodnicza Parku Ludowego w Lublinie znajdującego się w obszarze Zintegrowanego Centrum Komunikacyjnego dla LOF
- Zielony LOF
- Optymalizacja połączeń pomiędzy drogą ekspresową S17/12 i Portem Lotniczym poprzez budowę ul. Kusocińskiego
- Poprawa spójności przestrzennej, społecznej i kulturowej Lubelskiego Obszaru Funkcjonalnego poprzez rewitalizację
- Rewitalizacja części Śródmieścia Miasta Lublin

Projekty komplementarne realizowane są w ramach POPW 2014-2020 oraz POIiŚ 2014-2020 (Cele Tematyczne 4 i 7). Listę projektów komplementarnych stanowi załącznik nr 3 do Strategii ZIT.



**LUBELSKI
OBSZAR
FUNKCJONALNY**

Kierunki działań Lubelskiego Obszaru Funkcjonalnego po roku 2020



Grupa robocza



W dniu 7 marca 2018 r. Uchwałą Rady Zintegrowanych Inwestycji Terytorialnych Lubelskiego Obszaru Funkcjonalnego nr 3/2018 powołano **grupę roboczą ds. Zintegrowanych Inwestycji Terytorialnych Lubelskiego Obszaru Funkcjonalnego w perspektywie finansowej po roku 2020**, której celem było m.in. identyfikacja potencjalnych potrzeb Gmin LOF po 2020 roku, wybór wspólnych obszarów wymagających interwencji oraz opracowanie dokumentu **„Kierunki działań LOF po roku 2020”**.



LUBELSKI
OBSZAR
FUNKCJONALNY



Struktura dokumentu

- I. Cel dokumentu
- II. Diagnoza
 - 1. Problemy i potrzeby wskazane przez Partnerów LOF
 - 2. Analiza potencjalnych obszarów współpracy i typów działań
- III. Spójność z dokumentami na poziomie lokalnym, regionalnym, krajowym i europejskim:
 - 1. Spójność z dokumentami strategicznymi gmin LOF
 - 2. Regionalna Polityka Miejska Województwa Lubelskiego
 - 3. Strategia na Rzecz Odpowiedzialnego Rozwoju
 - 4. Projekty Rozporządzeń Parlamentu Europejskiego i Rady
- IV. Obszary współpracy i kierunki rozwoju LOF
 - 1. Obszary inwestycyjne - podsumowanie
 - 2. Obszary nieinwestycyjne - podsumowanie
- V. Potencjalne działania zintegrowane w LOF po 2020 roku
- VI. Rekomendacje systemu zarządzania ZIT+ po roku 2020
- VII. Kalendarium prac nad dokumentem



Proces powstawania dokumentu



Proces przygotowania dokumentu rozpoczął się od analizy problemów i potrzeb poszczególnych Gmin LOF. Wypracowano grupę obszarów inwestycyjnych i nieinwestycyjnych zgodnie z najważniejszymi potrzebami w ramach obszaru funkcjonalnego. Następnie Gminy LOF przedstawiły jakie działania zamierzają podjąć w ramach niniejszych obszarów. Przedstawione propozycje zostały zebrane w formie zbiorczej tabeli. Efektem prac są przygotowane „fiszki” obszarów współpracy wraz z mapami wskazującymi przykładowe interwencje na obszarze Gmin LOF.



Cel dokumentu

identyfikacja
potencjalnych
potrzeby gmin
LOF po 2020 roku

wzmocnienie III
filaru instrumentu
ZIT

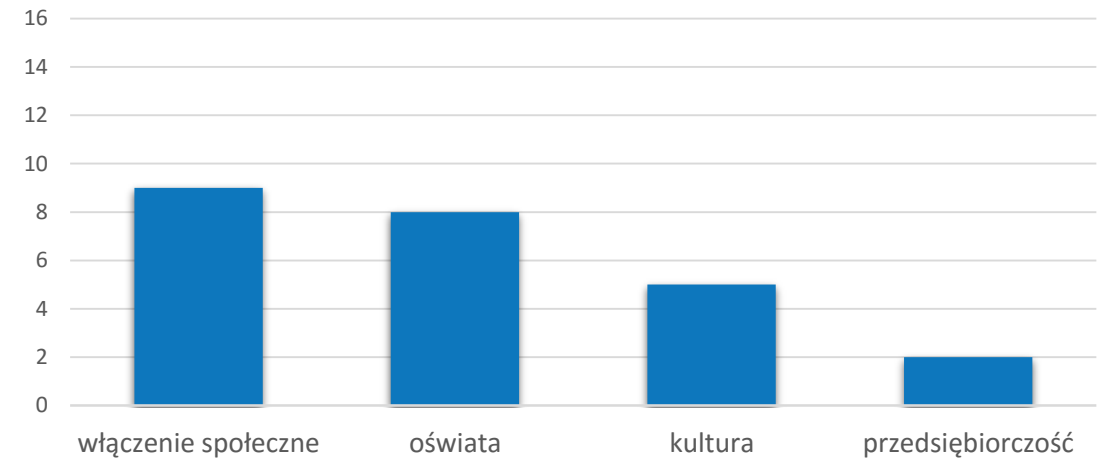
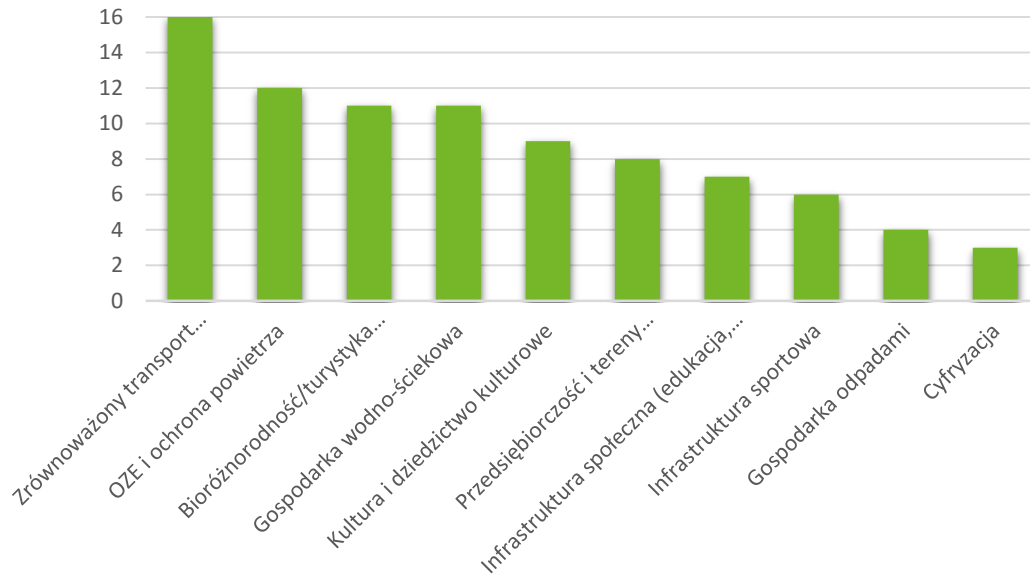
podstawa do
określenia
kierunków
dalszego rozwoju
Lubelskiego
Obszaru
Funkcjonalnego

podstawa do
przygotowywania
dokumentów/bad
ań/analiz
niezbędnych do
przygotowania
Strategii ZIT LOF
na kolejną
perspektywę
finansową

fundament
podczas rozmów i
negocjacji z
instytucjami
nadrzędnymi na
temat kolejnej
perspektywy
finansowej Unii
Europejskiej



Diagnoza



W procesie analizy najważniejszych problemów i potrzeb gmin Lubelskiego Obszaru Funkcjonalnego opracowano formularz tabeli do wypełnienia, a następnie został on przesłany do wszystkich Partnerów ZIT LOF i Koordynatorów jst. Partnerzy LOF wskazali najważniejsze potrzeby i problemy występujące na terenie każdej gminy w podziale na inwestycyjne i nieinwestycyjne.



Obszary współpracy i kierunki rozwoju LOF

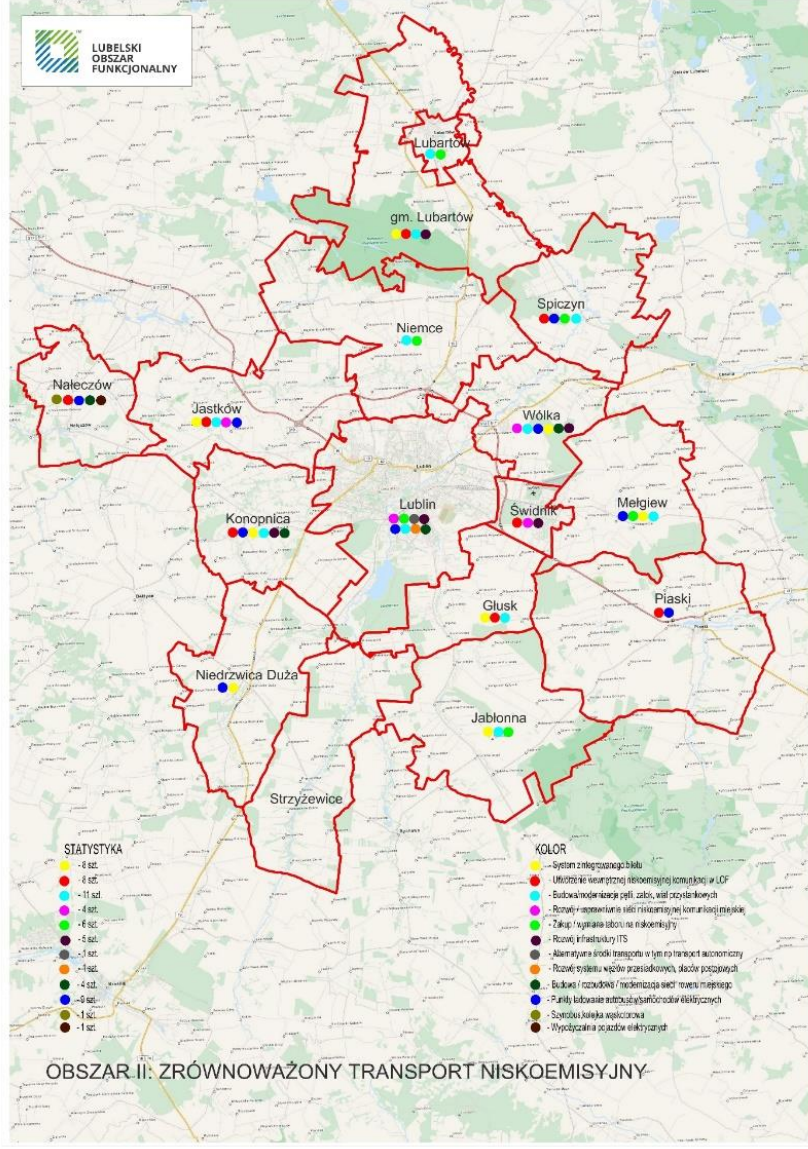
Na podstawie zebranych od Partnerów LOF, informacji dotyczących rodzajów planowanych inwestycji, Grupa robocza wskazała 8 obszarów inwestycyjnych i 4 obszary nieinwestycyjne. W ramach każdego obszaru inwestycyjnego zostały wyodrębnione typy działań, realizacją których zainteresowane są poszczególne gminy LOF.

W toku prac nad dokumentem podjęto decyzję, iż wybrane w ten sposób obszary będą wskazane jako „kierunki działań LOF” na kolejną perspektywę finansową UE. **Opisy obszarów i fiszki wraz z mapami tworzą spójny obraz interwencji**, które należy podjąć na terenach poszczególnych gmin w odpowiedzi na przedstawione wcześniej potrzeby i problemy gmin LOF.

Z uwagi na brak ostatecznych wytycznych co do zakresu tematycznego projektów możliwych do zrealizowania w ramach ZIT po roku 2020, wskazany katalog nie jest zamknięty i będzie realizowany z różnych źródeł finansowania.



Przykładowa mapa i fiszka obszaru



1. Nazwa obszaru: Zrównoważony transport niskoemisyjny w Lubelskim Obszarze Funkcjonalnym
2. Potencjalni partnerzy: Gminy LOF, które wykazały zainteresowanie przedmiotowym obszarem
3. Opis stanu obecnego: Nadal na terenie LOF jest niewystarczająca dostępność komunikacji zbiorowej. Większość istniejących linii komunikacyjnych obsługuje tylko połączenie z rdzeniem LOF – czyli miastem Lublin. Kolejnym problemem zniechęcającym mieszkańców do korzystania z komunikacji publicznej jest niska częstotliwość kursowania transportu zbiorowego, niezadawalający komfort podróżowania oraz zła jakość infrastruktury około przystankowej i informacyjnej. Dodatkowym czynnikiem zniechęcającym do korzystania z transportu zbiorowego są różne rodzaje biletów występujące w różnych środkach transportu.
4. Cele: Głównym celem w ramach realizacji zadań z tego obszaru będzie <u>usprawnienie systemu transportu zbiorowego na obszarze LOF</u> . Dodatkowo można wyróżnić następujące cele szczegółowe: <ul style="list-style-type: none"> – Poprawa jakości powietrza poprzez zakup niskoemisyjnego i zeroemisyjnego transportu zbiorowego oraz budowę infrastruktury towarzyszącej. – Ułatwienie przemieszczania się na terenie LOF poprzez wprowadzenie wspólnego biletu. – Zwiększenie zainteresowania korzystaniem z transportu zbiorowego poprzez zakup nowego taboru.
5. Zakres działań: Ze względu na wymienione w pkt. 3 problemy, konieczne jest inwestowanie w rozwój/usprawnienie sieci komunikacyjnych wewnątrz LOF, infrastrukturę okołoprzystankową (m.in. budowę/modernizację zatok, pętli, wiat), tabor niskoemisyjny. W celu poprawy komfortu i ułatwienia korzystania z komunikacji zbiorowej Partnerzy LOF wykazali wolę stworzenia wspólnego biletu oraz rozbudowania sieci informacyjnej na przystankach.
6. Efekty realizacji: W wyniku realizacji działań z obszaru transportu zbiorowego na terenie LOF powstanie efektywny, przyjazny dla środowiska system transportu zbiorowego, będący alternatywą dla transportu indywidualnego.
7. Powiązanie ze strategią ZIT LOF na lata 2014-2020: Obszar jest powiązany z działaniami realizowanymi w ramach PI 4e - Promowanie strategii niskoemisyjnych dla wszystkich rodzajów terytoriów, w szczególności dla obszarów miejskich, w tym wspieranie zrównoważonej multimodalnej mobilności miejskiej i działań adaptacyjnych mających oddziaływanie łagodzące na zmiany klimatu.



**LUBELSKI
OBSZAR
FUNKCJONALNY**

Prace nad perspektywą finansową 2021-2027

Opracowanie dokumentu „Kierunki działań LOF po roku 2020” nie zakończyło prac przygotowujących Lubelski Obszar Funkcjonalny do nowej perspektywy finansowej UE. Kolejne kroki jakie podjęliśmy w ramach Partnerstwa to:

- powołanie **grupy roboczej ds. procedowania założeń perspektywy finansowej UE 2021-2027 w ujęciu instrumentów terytorialnych** i bieżąca współpraca z IZ RPO nad opracowaniem Regionalnego Programu Operacyjnego Województwa Lubelskiego na lata 2021-2027 oraz konsultacje dokumentów strategicznych na poziomie krajowym
- przygotowanie **„Diagnozy do planu adaptacji do zmian klimatu dla LOF”**
- przygotowanie **„Diagnozy społecznej Lubelskiego Obszaru Funkcjonalnego”**





Fundusze Europejskie
Program Regionalny



lubelskie
Smakuj życie!



**LUBELSKI
OBSZAR
FUNKCJONALNY**

Unia Europejska
Europejskie Fundusze
Strukturalne i Inwestycyjne



Działanie współfinansowane ze środków Funduszu Spójności w ramach Programu Operacyjnego Pomoc Techniczna 2014-2020

PLAN ADAPTACJI DO ZMIAN KLIMATU DLA LUBELSKIEGO OBSZARU FUNKCJONALNEGO DO ROKU 2030



**LUBELSKI
OBSZAR
FUNKCJONALNY**



ADAPTACJA GMIN LOF DO ZMIAN KLIMATU



ZAŁOŻENIA DOKUMENTU

- Pełen zakres dla 14 jst. LOF
- Uwzględnienie informacji i rozwiązań adaptacyjnych zawartych w Planach Adaptacji do Zmian Klimatu stworzonych dla Miasta Lublin oraz Miasta Świdnik
- Dokument zostanie sporządzony w oparciu o przygotowane przez Ministerstwo Środowiska wytyczne zamieszczone w Podręczniku adaptacji dla miast „Wytyczne do przygotowania Miejskiego Planu Adaptacji do zmian klimatu”.



CEL DOKUMENTU

Zwiększenie zdolności adaptacyjnych LOF wobec możliwych zagrożeń wynikających ze zmian klimatu,

Zwiększenie odporności LOF na zjawiska ekstremalne,

Podniesienie potencjału LOF do radzenia sobie w sytuacji zmieniających się warunków klimatycznych,

Ograniczenie gospodarczych, społecznych i ekologicznych ryzyk związanych ze zmianami klimatu,

Zapewnienie bezpieczeństwa i odpowiedniej jakości życia mieszkańców LOF w sytuacji zmian klimatycznych.



Diagnoza

Raport metodyczny:

- uszczegółowienie metody opracowania Diagnozy,
- zakres, rozdzielczość i szczegółowość danych, oraz informacje niezbędne do opracowania Diagnozy,
- zakres prac kartograficznych (zawartość map, skale, format);

Raport z oceny podatności LOF do zmian klimatu:

- wyniki analizy dokumentów strategicznych i planistycznych LOF oraz każdej z JST,
- charakterystyka zjawisk klimatycznych i ich pochodnych dla każdej z JST,
- ocena wrażliwości na zmiany klimatu każdej z JST,
- mapy przedstawiające wrażliwość każdej JST na zmiany klimatu w odniesieniu do analizowanych sektorów,
- analiza potencjału adaptacyjnego dla LOF i każdej z JST,
- ocena podatności na zmiany klimatu każdej z JST,

Raport z analizy ryzyka dla LOF związanego za zmianami klimatu:

- mapy ryzyka związanego ze zmianami klimatu dla każdej JST,
- określenie szans związanych ze zmianami klimatu dla każdej JST,
- analiza braków i luk wiedzy odnoszących się do wyników Diagnozy,

Raport syntetyczny przedstawiający wnioski z analiz:

- opis metody opracowania Diagnozy,
- wnioski dla LOF z analizy dokumentów strategicznych i planistycznych LOF oraz każdej z JST,
- syntetyczna charakterystyka zjawisk klimatycznych i ich pochodnych,,
- wyniki oceny podatności na zmiany klimatu i analizy ryzyka związanego ze zmianami klimatu,
- wyniki analizy dotyczące szans związanych ze zmianami klimatu,
- syntetyczne przedstawienie braków i luk wiedzy odnoszących się do wyników Diagnozy,
- syntetyczne mapy przedstawiające wyniki analiz w zakresie wrażliwości LOF na zmiany klimatu i ryzyka związanego ze zmianami klimatu.

Planowany termin zakończenia realizacji niniejszego etapu to 16 grudnia 2019 r. Zadanie jest współfinansowane ze środków POPT, natomiast wkład własny jest pokrywany przez Gminy LOF, proporcjonalnie do liczby mieszkańców.



**LUBELSKI
OBSZAR
FUNKcjONALNY**

KONCEPCJA ROZWOJU ZINTEGROWANEJ POLITYKI SPOŁECZNEJ, W ODNIESIENIU DO PROGNOZOWANYCH ZMIAN DEMOGRAFICZNYCH ZE SZCZEGÓLNYM UWZGLĘDNIENIEM TEMATYKI OSÓB STARSZYCH I OSÓB Z NIEPEŁNOSPRAWNOŚCIAMI DLA LOF DO ROKU 2030



KONCEPCJA ROZWOJU ZINTEGROWANEJ POLITYKI SPOŁECZNEJ W LOF



LUBELSKI
OBSZAR
FUNKCJONALNY



ZAŁOŻENIA DOKUMENTU

Koncepcja rozwoju zintegrowanej polityki społecznej w odniesieniu do prognozowanych zmian demograficznych ze szczególnym uwzględnieniem tematyki osób starszych i osób z niepełnosprawnościami dla LOF do roku 2030 będzie wskazywać zagrożenia przedstawione w kontekście problemów występujących na terenie całego LOF. Następnie zostaną zobrazowane potencjały adaptacyjne i rozwojowe oraz rozwiązania odpowiadające zdiagnozowanym potrzebom.

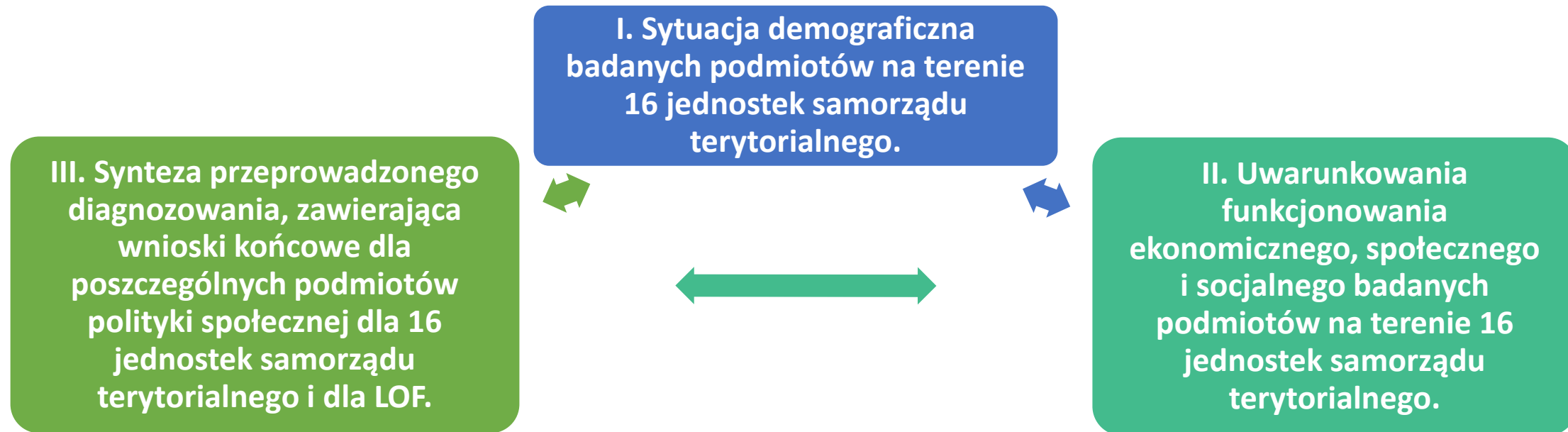
Celem dokumentu jest wypracowanie rozwiązań do poprawy uwarunkowań funkcjonowania ekonomicznego, społecznego i socjalnego dwóch podmiotów polityki społecznej: osób starszych i osób z niepełnosprawnościami obejmująca Lubelski Obszar Funkcjonalny, w skład którego wchodzi 16 jednostek samorządu terytorialnego.

Dokument ma mieć charakter planu rozwojowego z perspektywą do roku 2030 i stanowić element komplementarny w stosunku do strategii i planów oraz programów prowadzonych przez jednostki samorządu terytorialnego oraz dokumentów strategicznych Lubelskiego Obszaru Funkcjonalnego.



DIAGNOZA

„Diagnoza społeczna Lubelskiego Obszaru Funkcjonalnego” jako pierwszy etap przygotowania „Koncepcji...” ma dostarczyć wiedzę co najmniej w następujących obszarach:



Planowany termin zakończenia realizacji niniejszego etapu to 16 grudnia 2019 r. Zadanie jest współfinansowane ze środków POPT, natomiast wkład własny jest pokrywany przez Gminy LOF, proporcjonalnie do liczby mieszkańców.



DIAGNOZA c.d.

Obszar 1. Sytuacja demograficzna badanych podmiotów na terenie 16 jednostek samorządu terytorialnego:

- 1) Diagnoza ilościowa i jakościowa w poszczególnych gminach, obejmująca szczegółową analizę osób z niepełnosprawnościami i osób starszych.
- 2) Diagnoza ilościowa i jakościowa osób z niepełnosprawnościami w poszczególnych gminach LOF, korzystających ze wsparcia ośrodków pomocy społecznej oraz w przypadku możliwości pozyskania szczegółowych danych ilościowych, także pozostałych osób z niepełnosprawnościami.



DIAGNOZA c.d.

Obszar 2. Uwarunkowania funkcjonowania ekonomicznego, społecznego i socjalnego badanych podmiotów na terenie 16 jednostek samorządu terytorialnego:

- 1) Diagnoza warunków mieszkaniowych, sytuacji ekonomicznej, sytuacji rodzinnej, podejmowanych aktywności przez osoby starsze i osoby z niepełnosprawnościami na terenie gmin LOF.
- 2) Diagnoza uwarunkowań i rozwiązań medycznych, opiekuńczych i wspierających dla osób starszych i z niepełnosprawnościami w poszczególnych jst.
- 3) Diagnoza funkcjonowania placówek świadczących usługi edukacyjne dla osób starszych i osób z niepełnosprawnościami, w tym m.in.: liczbę placówek oświatowych dla osób z niepełnosprawnościami z podziałem na placówki specjalistyczne.
- 4) Diagnoza zasobów wsparcia instytucjonalnego i pozainstytucjonalnego osób starszych i osób z niepełnosprawnościami, w tym: finansowego, rzeczowego, usługowego oraz możliwości korzystania z różnych form aktywności: zawodowej, kulturalnej, sportowej etc. z uwzględnieniem osiągalności transportowej.
- 5) Diagnoza dostępu do różnych form usług wspierających osoby starsze i osoby z niepełnosprawnościami: zdrowotnych, terapeutycznych, opiekuńczo-pielęgniacyjnych, asystenckich oraz dostępu do miejsc użyteczności publicznej, w tym w obszarze kultury i sportu.
- 6) Diagnoza wykorzystania zasobów usługowych Miasta Lublin przez mieszkańców gmin LOF (instytucje zdrowotne, społeczne, kulturalne i sportowe).
- 7) Diagnoza potrzeb i poczucia jakości życia osób starszych i osób z niepełnosprawnościami lub ich opiekunów (formalnych lub nieformalnych), w szczególności w odniesieniu do usług wspierających funkcjonowanie tych osób w społeczeństwie oraz potrzeb wsparcia instytucjonalnego i komunikacyjnego.
- 8) Diagnoza zgodności publicznych stron internetowych oraz serwisów Biuletynu Informacji Publicznej organów samorządu LOF oraz ich jednostek podrzędnych pod kątem dostępności tych serwisów dla osób z niepełnosprawnościami, zgodnie ze standardem WCAG 2.0



KONCEPCJA ROZWOJU ZINTEGROWANEJ POLITYKI SPOŁECZNEJ W LOF

- będzie określać listę strategicznych operacji (projektów) do realizacji, wskazywać wpływ planowanych operacji na osiągnięcie zakładanych wskaźników,
- będzie zawierać plan finansowy dla dokumentu (z podziałem na źródła finansowania - np. instrumenty dotacyjne oraz finansowania zwrotnego, budżety JST, środki prywatne);
- powinna zawierać Strategiczną Ocenę Oddziaływania na Środowisko, gdy zachodzi taka konieczność;
- będzie opisywać system wdrażania dokumentu, w tym w szczególności poprzez opis podstawowych procedur zarządzania, w szczególności: opis procesu decyzyjnego w zakresie wyboru operacji (projektów), opis procedur sprawozdawczych i monitoringowych,
- będzie opisywać, w jaki sposób w realizację Konceptcji zaangażowani są interesariusze lokalni (wskazanie między innymi systemu partycypacji podmiotów lokalnych w procesie opracowania zasad i systemu wyboru projektów),
- zostanie poddana szerokim konsultacjom społecznym.



Dziękujemy za uwagę

*Partnerstwo Gmin
Lubelskiego Obszaru Funkcjonalnego*



LUBELSKI
OBSZAR
FUNKCJONALNY

