



Strategia

Zintegrowanych Inwestycji Terytorialnych Kieleckiego Obszaru Funkcjonalnego na lata 2014-2020



Aktualizacja
MAJ 2021



Zatwierdzam

SPIS TREŚCI

1. PODSTAWA PRAWNA STRATEGII ZINTEGROWANYCH INWESTYCJI TERYTORIALNYCH KIELECKIEGO OBSZARU FUNKCJONALNEGO NA LATA 2014-2020	8
2. DELIMITACJA OBSZARU FUNKCJONALNEGO	9
3. SPÓJNOŚĆ Z KRAJOWYMI ORAZ UNIJNYMI DOKUMENTAMI STRATEGICZNYMI I PLANISTYCZNYMI	12
4. OBSZAR WSPARCIA STRATEGII ZIT KOF I WYMIAR TERYTORIALNY WSPARCIA	19
5. DIAGNOZA STRATEGICZNA	21
5.1 NOTA METODOLOGICZNA	21
5.2 POTENCJAŁ SPOŁECZNO- GOSPODARCZY.....	22
5.2.1 Demografia	22
5.2.2 Bezrobocie	25
5.2.3 Pomoc społeczna	29
5.2.4 Ochrona zdrowia	36
5.2.5 Edukacja	42
5.2.6 Gospodarka i przedsiębiorczość	49
5.3 POTENCJAŁ TURYSTYCZNY I PRZYRODNICZY	59
5.4 INFRASTRUKTURA I ŚRODOWISKO	70
5.4.1 Gospodarka wodno-ściekowa	70
5.4.2 Dostępność transportowa	72
5.4.3 Gospodarka niskoemisyjna	83
5.4.4 Efektywność energetyczna i odnawialne źródła energii	92
5.5 SYTUACJA BUDŻETOWA GMIN WCHODZĄCYCH W SKŁAD POROZUMIENIA KOF	98
6. ANALIZA SWOT KIELECKIEGO OBSZARU FUNKCJONALNEGO. IDENTYFIKACJA WYZWAŃ STRATEGICZNYCH	105
6.1 WYZWANIA STRATEGICZNE W OPINII MIESZKAŃCÓW KOF	113
6.2 WYZWANIA STRATEGICZNE W OPINII PRZEDSIĘBIORCÓW Z KOF	114
6.3 WYZWANIA STRATEGICZNE W OPINII GMIN KOF.....	115
6.4 PODSUMOWANIE WYZWAŃ STRATEGICZNYCH – ANALIZA PROBLEMÓW KOF.....	116



7. MISJA I WIZJA ROZWOJU KOF DO 2020 ROKU	126
7.1 MISJA:	126
7.2 WIZJA ROZWOJU:.....	126
8. CELE STRATEGICZNE	128
8.1 OPIS SPOSOBU REALIZACJI CELÓW STRATEGICZNYCH.....	128
8.1.1 Cel 1. Poprawa warunków do rozwoju przedsiębiorczości i tworzenia miejsc pracy	128
8.1.2 Priorytety ZIT realizowane w ramach celu 1 współfinansowane z RPO (Oś 8 PI 8iv, 8vi, Oś 10 PI 8i, 8iii):	129
8.1.3 Cel 2: Poprawa dostępności komunikacyjnej i bezpieczeństwa drogowego	131
8.1.4 Priorytety ZIT realizowane w ramach celu 2 współfinansowane z RPO (Oś 6, PI 7b i 4e):	133
8.1.5 Cel 3: Rozwój oferty zdrowotnej, socjalnej i edukacyjnej, w tym poprawa jakości nauczania.	135
8.1.6 Cel 4: Zwiększenie atrakcyjności turystycznej KOF.	138
8.1.7 Priorytety ZIT realizowane w ramach celu 4 współfinansowane z RPO (Oś 6, PI 6d):	138
8.1.8 Cel 5: Poprawa efektywności energetycznej oraz inwestycje w odnawialne źródła energii.	139
8.1.9 Priorytety ZIT realizowane w ramach celu 5 współfinansowane z RPO (Oś 6, PI 4c i 4e):	142
8.2 WSKAŹNIKI PRODUKTU	144
8.3 WSKAŹNIKI REZULTATU	144
9. TRYB WYBORU PROJEKTÓW STRATEGICZNYCH PRZEWIDZIANYCH DO REALIZACJI W RAMACH ZIT KIELECKIEGO OBSZARU FUNKCJONALNEGO	145
10. SYSTEM MONITORINGU I EWALUACJI STRATEGII	156
10.1 WSKAŹNIKI KONTEKSTOWE, A WSKAŹNIKI REALIZACJI CELÓW STRATEGICZNYCH.....	159
10.2 WSKAŹNIKI REALIZACJI DZIAŁAŃ STRATEGICZNYCH	162
11. SYSTEM WDRAŻANIA STRATEGII ZIT KOF	165
12. ŹRÓDŁA FINANSOWANIA STRATEGII ZIT KOF	176
BIBLIOGRAFIA	187
SPIS TABEL	188
SPIS RYSUNKÓW	189
SPIS WYKRESÓW	189
ZAŁĄCZNIK NR 1: SZCZEGÓŁOWA LISTA PROJEKTÓW STRATEGICZNYCH REALIZOWANYCH W FORMULE ZIT W TRYBIE POZAKONKURSOWYM	191
ZAŁĄCZNIK NR 1A : LISTA REZERWOWA PROJEKTÓW STRATEGICZNYCH REALIZOWANYCH	220



W FORMULE ZIT W TRYBIE POZAKONKURSOWYM	220
ZAŁĄCZNIK NR 2: LISTA PROJEKTÓW KOMPLEMENTARNYCH ZIDENTYFIKOWANYCH PRZEZ POROZUMIENIE ZIT PRZEWIDYWANYCH DO REALIZACJI W TRYBIE POZAKONKURSOWYM Z PROGRAMU OPERACYJNEGO POLSKA WSCHODNIA	224
ZAŁĄCZNIK NR 3: ALOKACJA NA PROJEKTY DOTYCZĄCE KOMPLEKSOWEJ MODERNIZACJI ENERGETYCZNEJ BUDYNKÓW MIESZKALNYCH NA TERENIE KIELECKIEGO OBSZARU FUNKCJONALNEGO MOŻLIWYCH DO REALIZACJI W TRYBIE KONKURSOWYM Z PROGRAMU OPERACYJNEGO INFRASTRUKTURA I ŚRODOWISKO	226
ZAŁĄCZNIK NR 4: SPRAWOZDANIE Z PRZEBIEGU PRAC NAD STRATEGIĄ ZINTEGROWANYCH INWESTYCJI TERYTORIALNYCH KIELECKIEGO OBSZARU FUNKCJONALNEGO NA LATA 2014-2020 I ZAANGAŻOWANIA PARTNERÓW W JEJ OPRACOWANIE	227
ZAŁĄCZNIK NR 5: WSKAŹNIKI PRODUKTU	240
ZAŁĄCZNIK NR 6: WSKAŹNIKI REZULTATU	248
ZAŁĄCZNIK NR 7: KRYTERIA OCENY ZGODNOŚCI PROJEKTÓW WSPÓŁFINANSOWANYCH Z EFS ZE STRATEGIĄ ZIT KOF	257
ZAŁĄCZNIK NR 8: PLAN MOBILNOŚCI DLA MIASTA KIELCE I KIELECKIEGO OBSZARU FUNKCJONALNEGO	262

Wykaz stosowanych skrótów

BDL GUS	Bank Danych Lokalnych Głównego Urzędu Statystycznego
CATI	Wspomagany komputerowo wywiad telefoniczny (Computer Assisted Telephone Interview)
IR	Departament Inwestycji i Rozwoju w Urzędzie Marszałkowskim Województwa Świętokrzyskiego
Departament EFS	Departament Wdrażania EFS w Urzędzie Marszałkowskim Województwa Świętokrzyskiego
EFRR	Europejski Fundusz Rozwoju Regionalnego
EFS	Europejski Fundusz Społeczny
GUS	Główny Urząd Statystyczny
ICT	Technologie informacyjne i komunikacyjne (Information and Communications Technology)
IP ZIT	Instytucja Pośrednicząca w ramach instrumentu Zintegrowane Inwestycje Terytorialne Regionalnego Programu Operacyjnego Województwa Świętokrzyskiego na lata 2014-2020
IZ RPOWŚ	Instytucja Zarządzająca Regionalnym Programem Operacyjnym Województwa Świętokrzyskiego
JST	Jednostka Samorządu Terytorialnego
KE	Komisja Europejska
KM	Komitet Monitorujący Regionalny Program Operacyjny Województwa Świętokrzyskiego na lata 2014-2020
KOF	Kielecki Obszar Funkcjonalny
KS	Komitet Sterujący
MOF OW	Miejski Obszar Funkcjonalny Ośrodek Wojewódzki
MR	Ministerstwo właściwe ds. Rozwoju
MRR	Ministerstwo Rozwoju Regionalnego
OKE	Okręgowa Komisja Egzaminacyjna
OZE	Odnawialne Źródła Energii
PO IiŚ	Program Operacyjny Infrastruktura i Środowisko 2014-2020
PO PT	Program Operacyjny Pomoc Techniczna 2014-2020
PO PW	Program Operacyjny Polska Wschodnia 2014-2020
RPOWŚ	Regionalny Program Operacyjny Województwa Świętokrzyskiego na lata 2014-2020
SZOOP	Szczegółowy Opis Osi Priorytetowych
TEN-T	Transeuropejskie Sieci Transportowe



UM WŚ	Urząd Marszałkowski Województwa Świętokrzyskiego
UP	Umowa Partnerstwa
WUP	Wojewódzki Urząd Pracy
ZIT	Zintegrowane Inwestycje Terytorialne
KE	Komisja Europejska



1. PODSTAWA PRAWNA STRATEGII ZINTEGROWANYCH INWESTYCJI TERYTORIALNYCH KIELECKIEGO OBSZARU FUNKCJONALNEGO NA LATA 2014-2020

Planowanie Zintegrowanych Inwestycji Terytorialnych w Polsce przebiega zgodnie z Rozporządzeniami PE i R (UE) Nr 1301/2013 oraz 1303/2013 z późn. zm., Umową Partnerstwa przyjętą przez Radę Ministrów w dniu 8.01.2014 z późn. zm., ustawą z dnia 6 grudnia 2006 r. o zasadach prowadzenia polityki rozwoju (jednolity tekst Dz. U. z 2019 r. poz. 1295) oraz dokumentem *Zasady Zintegrowanych Inwestycji Terytorialnych w Polsce* z lipca 2013, zatwierdzonym przez Ministra Rozwoju Regionalnego. Podstawą prawną niniejszej strategii jest *Porozumienie z dnia 11 maja 2015 z późn. zm, określające zasady współpracy przy przygotowaniu i realizacji instrumentu Zintegrowane Inwestycje Terytorialne Kieleckiego Obszaru Funkcjonalnego* podpisane przez Miasto Kielce, Gminę i Miasto Chęciny, Miasto i Gminę Chmielnik, Miasto i Gminę Daleszyce, Gminę Górno, Gminę Masłów, Gminę Miedziana Góra, Miasto i Gminę Morawica, Gminę Piekoszów, Gminę Sitkówka-Nowiny (od 1 stycznia 2021 r. Gmina Nowiny), Gminę Strawczyn oraz Gminę Zagnańsk.



2. DELIMITACJA OBSZARU FUNKCJONALNEGO

Kielecki Obszar Funkcjonalny (KOF) należy do mniejszych obszarów funkcjonalnych w kraju i składa się obecnie z 12 gmin. W roku 2012 liczba mieszkańców wg faktycznego miejsca zamieszkania KOF wynosiła 340 317 mieszkańców. Delimitacja KOF przebiegała w dwóch etapach: na podstawie delimitacji Ministerstwa Rozwoju Regionalnego oraz dodatkowym badaniu i uwzględnieniu nowych przesłanek, ostatecznie liczebność gmin KOF została ustalona na 12.

Delimitacja przeprowadzona w 2013 roku na potrzeby MRR została oparta na 7 wskaźnikach podzielonych na 3 grupy:¹

- Wskaźniki funkcjonalne
 - F1: liczba wyjeżdżających do pracy najmniej do rdzenia MOF na 1000 mieszkańców w wieku produkcyjnym powyżej 50 (2006)
 - F2: liczba zameldowań z rdzenia MOF na 1000 mieszkańców powyżej 3 (2009)
- Wskaźniki społeczno-gospodarcze
 - S1: udział pracujących w zawodach pozarolniczych jako stosunek do średniej wojewódzkiej powyżej 75% (2002)
 - S2: liczba podmiotów gospodarczych na 1000 mieszkańców jako stosunek do średniej wojewódzkiej powyżej 75% (2011)
 - S3: udział podmiotów gospodarczych w usługach wyższego rzędu w odniesieniu do analogicznego wskaźnika obliczonego dla rdzenia MOF powyżej 50% (2011)
- Wskaźniki morfologiczne
 - M1: gęstość zaludnienia (bez lasów i wód) w stosunku do średniej wojewódzkiej powyżej 50%
 - M2: liczba mieszkań oddanych do użytku na 1000 mieszkańców w latach 2002-2011 w stosunku do średniej wojewódzkiej powyżej 75%

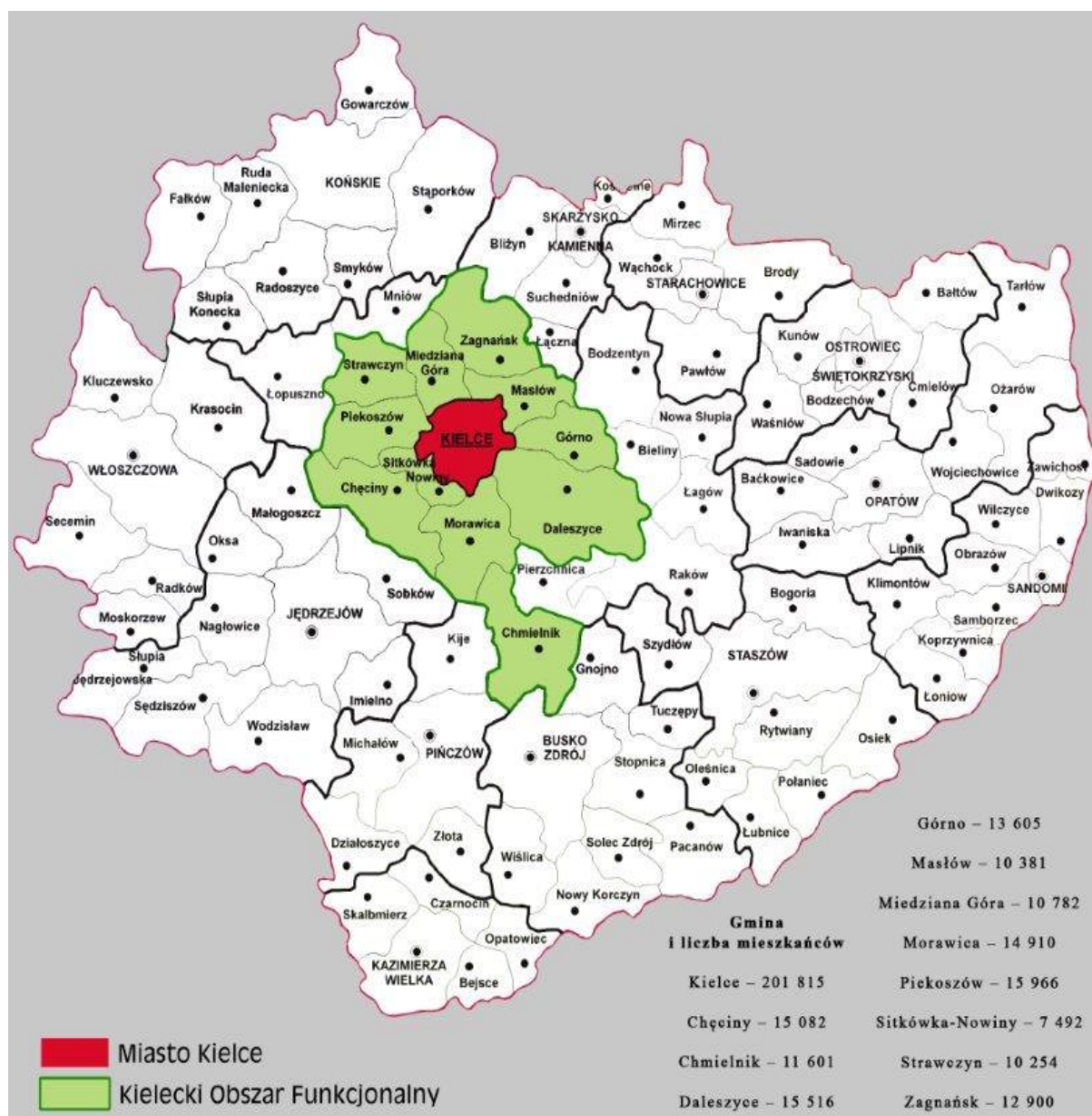
Dodatkowo, w Planie Zagospodarowania Województwa, dokonano szczegółowej analizy ruchu budowlanego we wszystkich gminach województwa, ze szczególnym uwzględnieniem zasięgu zjawiska suburbanizacji. W tym celu wystąpiono do wszystkich Starostów w woj. świętokrzyskim z prośbą o udostępnienie wykazu pozwoleń na budowę budynków mieszkalnych wydanych w latach 2004-2012. Aby zwaloryzować ruch budowlany w otoczeniu Kielc wystąpiono z dodatkowym wnioskiem

¹ Ministerstwo Rozwoju Regionalnego, 2013, *Kryteria delimitacji miejskich obszarów funkcjonalnych ośrodków wojewódzkich*.

Funkcjonalnego na lata 2014-2020

o wyodrębnienie w ogólnej liczbie wydanych pozwoleń - inwestorów z Kielc. Następnie przeliczono średnią liczbę pozwoleń wydanych dla inwestorów z Kielc w gminach pretendujących do Miejskiego Obszaru Funkcjonalnego Ośrodka Wojewódzkiego (obecna nazwa to Kielecki Obszar Funkcjonalny). Przeprowadzono także szczegółową analizę rozmieszczenia ruchu budowlanego wykorzystując zdjęcia satelitarne oraz mapy studiów uwarunkowań i kierunków zagospodarowania przestrzennego wszystkich gmin podkieleckich.

Rysunek 2.1 Kielecki Obszar Funkcjonalny



- Od dnia 1 stycznia 2021 r. gmina Sitkówka-Nowiny przyjęła nazwę Nowiny

Źródło: Opracowanie własne



Funkcjonalnego na lata 2014-2020

W efekcie wyznaczono Miejski Obszar Funkcjonalny Ośrodka Wojewódzkiego Kielce, który tworzą: miasto rdzeniowe – Kielce oraz 11 gmin tj.: Gmina Zagnańsk, Gmina Masłów, Gmina Górno, Miasto i Gmina Daleszyce, Miasto i Gmina Morawica, Gmina Nowiny, Miasto i Gmina Chęciny, Gmina Piekoszów, Gmina Miedziana Góra, Miasto i Gmina Chmielnik i Gmina Strawczyn (Rysunek 2.1).

Zasięg Miejskiego Obszaru Funkcjonalnego Ośrodka Wojewódzkiego musiał uzyskać akceptację gmin, wchodzących w jego skład. Ostateczny kształt MOF OW został przyjęty na spotkaniu konsultacyjnym zorganizowanym w dniu 30 września 2013 r. przez Marszałka Województwa Świętokrzyskiego. Efektem tego spotkania było podpisanie Stanowiska w sprawie przyjęcia ostatecznego zasięgu MOF OW Kielce, przez przedstawicieli miasta Kielce oraz gmin włączonych w granice obszaru funkcjonalnego miasta Kielce.

3. SPÓJNOŚĆ Z KRAJOWYMI ORAZ UNIJNYMI DOKUMENTAMI STRATEGICZNYMI I PLANISTYCZNYMI

Strategia ZIT KOF jest spójna z dokumentami takimi jak:

- lokalne dokumenty strategiczne wszystkich JST Kieleckiego Obszaru Funkcjonalnego,
- regionalne dokumenty strategiczne w szczególności Strategia Rozwoju Województwa Świętokrzyskiego 2020, Strategia rozwoju turystyki w województwie świętokrzyskim na lata 2015-2020, grudzień 2014, Plan zrównoważonego rozwoju publicznego transportu zbiorowego Województwa Świętokrzyskiego, Program Rozwoju Infrastruktury Transportowej Województwa świętokrzyskiego na lata 2014-2020;
- krajowe dokumenty strategiczne i ich projekty, m.in. Średnio- i Długookresowa Strategia Rozwoju Kraju, Krajowa Strategia Rozwoju Regionalnego 2010 – 2020: Regiony, Miasta, Obszary Wiejskie; pakiet legislacyjny dla polityki spójności przyjęty przez PE i Radę UE 17 grudnia 2013, Koncepcja Przestrzennego Zagospodarowania Kraju 2030; Założenia Krajowej Polityki Miejskiej; Umowa Partnerstwa; programy operacyjne dotyczące polityki spójności, w tym Regionalnego Programu Operacyjnego Województwa Świętokrzyskiego na lata 2014-2020; Strategia Europa 2020.

W szczególności Strategia ZIT KOF jest zgodna z:

- obszarem *równoważenia potencjału rozwojowego regionów* realizującym cel główny Długookresowej Strategii Rozwoju Kraju do roku 2030,
- celem III.3.2. Średniookresowej Strategii Rozwoju Kraju do roku 2020: *Wzmacnianie ośrodków wojewódzkich*,
- celem 1.1. Krajowej Strategii Rozwoju Regionalnego: *Wzmacnianie funkcji metropolitalnych ośrodków wojewódzkich i integracja ich obszarów funkcjonalnych*,
- celem 1, 4 i 5 Krajowej Polityki Miejskiej (projekt): *Poprawa konkurencyjności i zdolności głównych ośrodków miejskich do kreowania rozwoju, wzrostu i zatrudnienia (cel 1); Wspieranie zrównoważonego rozwoju ośrodków miejskich, w tym przeciwdziałanie negatywnym skutkom niekontrolowanej suburbanizacji (cel 4); Stworzenie warunków dla skutecznego, efektywnego i partnerskiego zarządzania rozwojem na obszarach miejskich, w tym w szczególności na obszarach metropolitalnych (cel 5)*,
- celem 4 Strategii Rozwoju Województwa Świętokrzyskiego do roku 2020: *Koncentracja na zwiększeniu roli ośrodków miejskich w stymulowaniu rozwoju gospodarczego regionu*,

Funkcjonalnego na lata 2014-2020

- celem 2.1.5. Planu Zagospodarowania Przestrzennego Województwa Świętokrzyskiego (z roku 2002): Krajowy ośrodek równoważenia rozwoju — miasto wojewódzkie Kielce wraz z potencjalnym obszarem metropolitalnym,
- celem strategicznym Świętokrzyskiej Strategii Badań i Innowacyjności: *Do roku 2020 w województwie świętokrzyskim zapanuje kultura sprzyjająca innowacjom, przedsiębiorczości i konkurencyjności, która pomoże stworzyć nowe i trwałe miejsca pracy dla wysoko wykwalifikowanych pracowników oraz wesprze wzrost gospodarczy, który będzie szybszy niż średnia krajowa,*
- celami operacyjnymi B, C, D Policy paper dla ochrony zdrowia na lata 2014 – 2020 Krajowe ramy strategiczne: *Przeciwdziałanie negatywnym trendom demograficznym poprzez rozwój opieki nad matką i dzieckiem oraz osobami starszymi (Cel B); Poprawa efektywności i organizacji systemu opieki zdrowotnej w kontekście mieniającej się sytuacji demograficznej i epidemiologicznej oraz wspieranie badań naukowych, rozwoju technologicznego i innowacji w ochronie zdrowia (Cel C); Wsparcie systemu kształcenia kadr medycznych w kontekście dostosowania zasobów do zmieniających się potrzeb społecznych (Cel D).*

Jeżeli chodzi o zakres tematyczny Strategii ZIT KOF, spójność ze Strategią Rozwoju Województwa, Regionalnym Programem Operacyjnym Województwa Świętokrzyskiego na lata 2014-2020 oraz dokumentami krajowymi i europejskimi przedstawiono poniżej w Tabeli 3.1. Spójność z RPO i dokumentami wyższego rzędu.

Tabela 3.1. Spójność z RPO i dokumentami wyższego rzędu

Cel Strategii ZIT KOF	Cel tematyczny UE	Priorytet inwestycyjny RPO	Spójność z celami strategii wyższego rzędu ²
1. Poprawa warunków do rozwoju przedsiębiorczości i tworzenia miejsc pracy	8. Promowanie trwałego wysokiej jakości zatrudnienia oraz wspieranie mobilności pracowników	8i. Dostęp do zatrudnienia dla osób poszukującym pracy i osób biernych zawodowo, w tym długotrwale bezrobotnych oraz oddalonych od rynku pracy, także poprzez lokalne inicjatywy na rzecz zatrudnienia oraz wspieranie mobilności pracowników.	1. Europa 2020 – podkreśla się potrzebę podniesienia aktywności zawodowej oraz zatrudnienia (szczególnie kobiet i osób starszych) oraz wspierania gospodarki cechującej się wysokim poziomem zatrudnienia. 2. PP – zatrudnienie i spójność społeczna powinny pozostać dla Polski przedmiotem głównego zainteresowania. Inwestycje w dziedzinie zatrudnienia i włączenia społecznego powinny skupiać się na integracji najsłabszych grup społecznych na rynku pracy: osób starszych, kobiet, młodzieży oraz osób narażonych na ryzyko dyskryminacji i wykluczenia społecznego. 3. SRK 2020 – podkreśla konieczność podejmowania działań na rzecz wspierania podejmowania zatrudnienia i

² Na podstawie RPOWŚ.

		<p>utrzymania aktywności zawodowej, upowszechnianie elastycznych form zatrudnienia.</p> <p>4. SRWŚ 2020 - wskazuje na konieczność stymulowania rozwoju gospodarczego oraz tworzenia nowych miejsc pracy szczególnie w kontekście zachodzących zmian demograficznych oraz silnie zaznaczającego się w regionie bezrobocia.</p>
	<p>8iii. Praca na własny rachunek, przedsiębiorczość i tworzenie przedsiębiorstw, w tym innowacyjnych mikro-, małych i średnich przedsiębiorstw.</p>	<p>1. Europa 2020 podkreśla konieczność podejmowania działań na rzecz wspierania wysokiego poziomu zatrudnienia i podnoszenia aktywności zawodowej społeczeństwa.</p> <p>2. PP - wskazuje konieczność działań służących uwolnieniu potencjału przedsiębiorczości, promowaniu samozatrudnienia, włączając w te działania również badaczy i pracowników akademickich; wspierania tworzenia nowych źródeł zatrudnienia dla osób odchodzących z rolnictwa oraz priorytetowego traktowania osób w najgorszej sytuacji na rynku pracy.</p> <p>3. SRK 2020 wskazuje na konieczność podejmowania działań na rzecz wspierania podejmowania zatrudnienia, w tym poprzez likwidację barier związanych z założeniem, prowadzeniem oraz rozwijaniem własnej działalności gospodarczej.</p> <p>4. SRWŚ 2020 wskazuje konieczność stymulowania rozwoju gospodarczego oraz tworzenia nowych miejsc pracy szczególnie w kontekście zachodzących zmian demograficznych oraz silnie zaznaczającego się bezrobocia. Podkreśla znaczenie sektora MŚP w rozwoju gospodarki regionalnej.</p>
	<p>8iv. Równość mężczyzn i kobiet we wszystkich dziedzinach, w tym dostęp do zatrudnienia, rozwój kariery, godzenie życia zawodowego i prywatnego oraz promowanie równości wynagrodzeń za taką samą pracę.</p>	<p>1. Europa 2020 - działania na rzecz równouprawnienia płci wskazuje jako niezbędny czynnik do osiągnięcia spójności społecznej i rozwoju oraz podniesienia aktywności zawodowej.</p> <p>2. PP wskazuje, że udział kobiet w rynku pracy powinien się znacząco zwiększyć, a promowanie równości mężczyzn i kobiet oraz godzenia życia zawodowego i prywatnego powinny stać się priorytetem w ramach WRS.</p> <p>3. KPR wskazuje na potrzebę wsparcia działań na rzecz godzenia ról rodzinnych i zawodowych kobiet i mężczyzn.</p> <p>4. SRK 2020 wskazuje na konieczność podjęcia działań na rzecz godzenia życia zawodowego i rodzinnego, m.in. zwiększanie dostępności różnych form instytucjonalnej opieki nad dziećmi oraz osobami niesamodzielnymi i w podeszłym wieku.</p>

			<p>5. SRWŚ 2020 wskazuje na konieczność stymulowania rozwoju gospodarczego oraz tworzenia nowych miejsc pracy szczególnie w kontekście zachodzących zmian demograficznych oraz silnie zaznaczającego się bezrobocia, w tym godzenie życia zawodowego i prywatnego.</p>
		8vi. Aktywne i zdrowe starzenie się	<p>1. Europa 2020 podkreśla konieczność wspierania zdrowia i aktywności osób starszych.</p> <p>2. PP – wskazuje osoby starsze jako jedną z najsłabszych grup na rynku pracy. Wskaźnik zatrudnienia starszych pracowników należy do najniższych w Europie. Należy wspierać działania na rzecz aktywnego i zdrowego starzenia się, zwiększać wskaźnik zatrudnienia starszych pracowników i poprawiać ich zdolność do zatrudnienia.</p> <p>3. SRK 2020 – należy wydłużać aktywność zawodową społeczeństwa, w tym poprzez podnoszenie świadomości wśród pracodawców.</p> <p>4. KPR – podkreśla konieczność realizacji działań na rzecz podnoszenia aktywności zawodowej osób starszych.</p> <p>5. Aktywne i zdrowe starzenie się jest ponadto przedmiotem Rządowego Programu na rzecz Aktywności Społecznej Osób Starszych na 2012 – 2013, Wojewódzkiego Programu Przeciwdziałania Wykluczeniu Społecznemu na 2012-2017 oraz Świętokrzyskiego Programu Pomocy Społecznej na 2012-2017.</p>
2. Poprawa dostępności komunikacyjnej i bezpieczeństwa drogowego	4. Wspieranie przejścia na gospodarkę niskoemisyjną we wszystkich sektorach	4e. Promowanie strategii niskoemisyjnych dla wszystkich rodzajów terytoriów, w szczególności dla obszarów miejskich, w tym wspieranie zrównoważonej multimodalnej mobilności miejskiej i działań adaptacyjnych mających oddziaływanie łagodzące na zmiany klimatu	<p>1. Interwencja związana z gospodarką niskoemisyjną wpisuje się w realizację polityki klimatycznej UE – polityki ograniczania emisji gazów cieplarnianych. Głównym celem gospodarki niskoemisyjnej jest ograniczenie emisji CO₂, który w dużej mierze generowany jest przez transport w obrębie aglomeracji miejskich.</p> <p>2. SRWŚ 2020 wskazuje, iż należy dążyć do osiągnięcia korzystnych rezultatów ekonomicznych, przy jednoczesnym odciążeniu środowiska naturalnego. Osiągnięciu tego celu mają służyć m.in. działania ukierunkowane na wsparcie gospodarki niskoemisyjnej: rozwój niskoemisyjnych źródeł energii.</p>
	7. Promowanie zrównoważonego transportu i usuwanie niedoborów przepustowości w	7 b. Zwiększanie mobilności regionalnej poprzez łączenie węzłów drugorzędnych i trzeciorzędnych z	<p>1. SRWŚ 2020 wskazuje na konieczność poprawy infrastruktury regionalnej, w tym: m. in. infrastruktury transportowej.</p> <p>2. W Strategii Europa 2020 jednoznacznie wskazano na konieczność działań w celu zapewnienia, by sieci transportowe i logistyczne umożliwiły</p>

	działaniach najważniejszych infrastruktur sieciowych	infrastrukturą TEN-T, w tym z węzłami multimodalnymi	<p>sektorowi przemysłu w Unii skuteczny dostęp do jednolitego rynku i rynków międzynarodowych</p> <p>3. Strategia Rozwoju Transportu do 2020 realizacja interwencji w zakresie rozwoju infrastruktury transportowej – drogowej, kolejowej oraz zapewnieniu bezpieczeństwa ruchu drogowego, kolejowego etc.</p> <p>4. Dokument KE Stanowisko służb komisji w sprawie opracowania umowy o partnerstwie i programów w Polsce na lata 2014 – 2020 zwraca uwagę na niwelowanie znaczących niedoborów w infrastrukturze transportowej, będące poważną barierą wzrostu gospodarczego.</p>
3. Rozwój oferty zdrowotnej, socjalnej i edukacyjnej, w tym poprawa jakości nauczania	9. Promowanie włączenia społecznego, walka z ubóstwem i wszelką dyskryminacją	9iv. ułatwianie dostępu do przystępnych cenowo, trwałych oraz wysokiej jakości usług, w tym opieki zdrowotnej i usług socjalnych świadczonych w interesie ogólnym	<p>1. Europa 2020 – rozwój sprzyjający włączeniu społecznemu jest jednym z trzech głównych priorytetów Strategii.</p> <p>2. PP – podkreśla potrzebę zwiększenia wysokiej jakości świadczeń zdrowotnych.</p> <p>3. KPPUiWS – podkreśla konieczność przeciwdziałania wykluczeniu społecznemu dzieci i młodzieży (Priorytet I), wspierania aktywnej integracji w społeczności lokalnej (Priorytet III), oraz zapobiegania niepewności mieszkaniowej (Priorytet V).</p> <p>4. SRK 2020 – wskazuje na konieczność wzmocnienia spójności społecznej i terytorialnej oraz integracji społecznej w tym zapewnienie dostępu i określonych standardów usług publicznych.</p> <p>5. KPR – w zakresie przeciwdziałania ubóstwu wymienia podniesienie jakości usług integracji i pomocy społecznej.</p> <p>6. SRWŚ 2020, wskazuje na konieczność przeciwdziałania wykluczeniu społecznemu i poprawę dostępu i jakości do usług publicznych szczególnie na terenach wiejskich.</p> <p>7. Interwencja zgodna z Wieloletnim regionalnym planem działań na rzecz ekonomii społecznej w WŚ do roku 2020.</p>
	10. Inwestowanie w kształcenie, szkolenie oraz szkolenie zawodowe na rzecz zdobywania umiejętności i uczenia się przez całe życie	10a. inwestycje w edukację, umiejętności i uczenie się przez całe życie poprzez rozwój infrastruktury edukacyjnej i szkoleniowej	<p>1. PP wskazuje na konieczność poprawy jakości edukacji, zwłaszcza w zakresie kształcenia zawodowego i szkolnictwa wyższego wraz ze wsparciem infrastruktury, promowania równego dostępu do wysokiej jakości edukacji wczesnoszkolnej oraz inwestycje w infrastrukturę przedszkolną szczególnie na obszarach miejskich gdzie liczba placówek jest niewystarczająca.</p> <p>2. SRWŚ 2020 wskazuje na konieczność poprawy jakości kształcenia na</p>

		wszystkich poziomach edukacji, poprawy dostępności i wzrost efektywności kształcenia ustawicznego; podniesienia prestiżu uczelni regionalnych, umiejętnego profilowania wykształcenia, z naciskiem na kierunki ścisłe oraz uczynienia ze sfery edukacji zasadniczego czynnika rozwoju regionu.
	<p>10i. Ograniczenie i zapobieganie i przedwczesnemu kończeniu nauki szkolnej oraz zapewnianie równego dostępu do dobrej jakości wczesnej edukacji elementarnej oraz kształcenia podstawowego, gimnazjalnego i ponadgimnazjalnego, z uwzględnieniem formalnych, nieformalnych i poza formalnych ścieżek kształcenia umożliwiających ponowne podjęcie kształcenia i szkolenia.</p>	<p>1. Europa 2020 – wskazuje na konieczność przeciwdziałania przedwczesnemu kończeniu nauki.</p> <p>2. PP wskazuje konieczność poprawy jakości edukacji, dostosowania kształcenia do potrzeb rynku pracy; promowania równego dostępu do wysokiej jakości edukacji wczesnoszkolnej oraz inwestycje w infrastrukturę przedszkolną.</p> <p>3. KPR – wskazuje na potrzebę zwiększania jakości edukacji, w tym poprawy dostępu do edukacji przedszkolnej oraz dopasowania kształcenia do potrzeb rynku pracy.</p> <p>4. SRK 2020 – wskazuje, że wiedza, kwalifikacje i umiejętności zawodowe są najważniejszymi cechami kapitału ludzkiego zwiększającymi zdolność do zatrudnienia.</p> <p>5. SRWŚ 2020 wskazuje potrzebę zwiększenia dostępu do wysokiej jakości edukacji, dopasowanej do potrzeb regionu, w tym dla osób o utrudnionym dostępie do edukacji oraz zwiększenia dostępności do miejsc przedszkolnych.</p> <p>6. Interwencja priorytetu jest też zgodna z SRKL, Strategią Rozwoju Kapitału Społecznego oraz Perspektywą uczenia się przez całe życie.</p>
	<p>10iii. Wyrównywanie dostępu do uczenia się przez całe życie o charakterze formalnym, nieformalnym i poza formalnym wszystkich grup wiekowych, poszerzanie wiedzy, podnoszenie umiejętności i kompetencji siły roboczej oraz promowanie elastycznych ścieżek kształcenia, w tym poprzez doradztwo zawodowe i potwierdzanie nabytych kompetencji</p>	<p>1. KPR wskazuje na konieczność podjęcie działań w zakresie upowszechnienia polityki uczenia się przez całe życie, ze szczególnym uwzględnieniem upowszechniania uczenia się dorosłych.</p> <p>2. SRK 2020 wskazuje, że wiedza staje się podstawowym czynnikiem rozwoju. Dlatego też szczególnie ważne jest upowszechnienie uczenia się dorosłych.</p> <p>3. Zakres interwencji priorytetu jest zgodny również ze Strategią Rozwoju Kapitału Ludzkiego oraz Perspektywą uczenia się przez całe życie.</p>
	<p>10iv. Lepsze dopasowywanie systemów kształcenia i szkolenia do potrzeb rynku pracy, ułatwienie przechodzenia z etapu kształcenia do etapu zatrudnienia oraz wzmacnianie systemów</p>	<p>1. KPR postuluje zmiany w obszarze szkolnictwa zawodowego w celu podniesienia jakości i efektywności kształcenia zawodowego i ustawicznego w kontekście rynku pracy.</p> <p>2. SRWŚ 2020 postuluje konieczność poprawy jakości kształcenia na wszystkich poziomach edukacji, poprawy dostępności i wzrost</p>

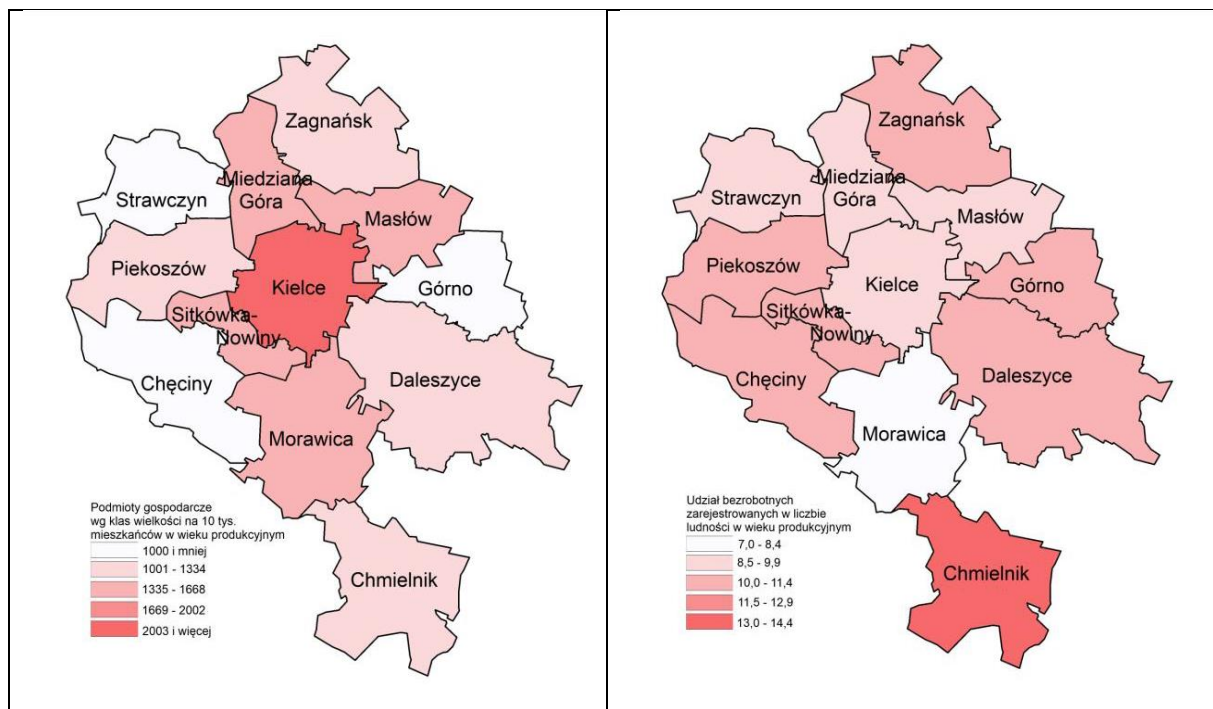
		kształcenia i szkolenia zawodowego i ich jakości, w tym poprzez mechanizmy prognozowania umiejętności, dostosowania programów nauczania oraz tworzenia i rozwoju systemów uczenia się poprzez praktyczną naukę zawodu realizowaną w ścisłej współpracy z pracodawcami	efektywności kształcenia ustawicznego; podniesienia prestiżu uczelni regionalnych, umiejętnego profilowania wykształcenia, z naciskiem na kierunki ścisłe oraz uczynienia ze sfery edukacji zasadniczego czynnika rozwoju regionu. 3. Zakres interwencji priorytetu jest zgodny również ze Strategią Rozwoju Kapitału Ludzkiego.
4. Zwiększenie atrakcyjności turystycznej KOF	6. Zachowanie i ochrona środowiska naturalnego oraz wspieranie efektywnego gospodarowania zasobami	6d. Ochrona i przywrócenie różnorodności biologicznej, ochrona i rekultywacja gleby oraz wspieranie usług ekosystemowych, także poprzez program "Natura 2000" i zieloną infrastrukturę	1. PP - ochrona zasobów naturalnych (powietrza, wody i gleby) oraz zabezpieczenie bioróżnorodności stanowią ciągłe wyzwania dla Polski. 2. Konieczność realizacji działań w zakresie polityki ochrony bioróżnorodności zawarta została SRWŚ 2020, Cel szczegółowy - Energia versus emisja, czyli próba rozwiązania dylematu, jak nie szkodzić jednocześnie środowisku i gospodarce. 3. Interwencja priorytetu jest zgodna z Programem Ochrony Środowiska dla Województwa Świętokrzyskiego - Cel średniookresowy do 2019 r.: Zachowanie i wzmocnienie różnorodności biologicznej i krajobrazowej województwa.
5. Poprawa efektywności energetycznej oraz inwestycje w odnawialne źródła energii	4. Wspieranie przejścia na gospodarkę niskoemisyjną we wszystkich sektorach	4c. Wspieranie efektywności energetycznej inteligentnego zarządzania energią i wykorzystania odnawialnych źródeł energii w infrastrukturze publicznej, w tym w budynkach publicznych i sektorze mieszkaniowym 4e. Promowanie strategii niskoemisyjnych dla wszystkich rodzajów terytoriów, w szczególności dla obszarów miejskich, w tym wspieranie zrównoważonej multimodalnej mobilności miejskiej i działań adaptacyjnych mających oddziaływanie łagodzące na zmiany klimatu	1. Europa 2020, DSRK, SRK 2020, określają konieczność zwiększenia efektywności energetycznej, zwiększenia produkcji i wykorzystania OZE oraz zmniejszenia emisji CO ₂ , a także poprawy jakości powietrza. 1. Interwencja związana z gospodarką niskoemisyjną wpisuje się w realizację polityki klimatycznej UE - polityki ograniczania emisji gazów cieplarnianych. Głównym celem gospodarki niskoemisyjnej jest ograniczenie emisji CO ₂ , który w dużej mierze generowany jest przez transport w obrębie aglomeracji miejskich. 2. SRWŚ 2020 wskazuje, iż należy dążyć do osiągnięcia korzystnych rezultatów ekonomicznych, przy jednoczesnym odciążeniu środowiska naturalnego. Osiągnięciu tego celu mają służyć m.in. działania ukierunkowane na wsparcie gospodarki niskoemisyjnej: rozwój niskoemisyjnych źródeł energii; wprowadzenie nowoczesnych, innowacyjnych.

Źródło: Opracowanie własne na podstawie RPOWŚ

4. OBSZAR WSPARCIA STRATEGII ZIT KOF I WYMIAR TERYTORIALNY WSPARCIA

Obszarem wsparcia Strategii ZIT KOF są wszystkie gminy Kieleckiego Obszaru Funkcjonalnego zgodnie z delimitacją przedstawioną w rozdziale 2. W szczególności, dla działań związanych z rozwojem rynku pracy, koncentracja wsparcia powinna zostać ukierunkowana na gminy Chmielnik, Daleszyce, Górnó, Zagnańsk, Chęciny, Nowiny i Piekoszów, gdzie występuje najwyższy udział bezrobotnych zarejestrowanych w liczbie ludności w wieku produkcyjnym.

Rysunek 4.1 Obszar koncentracji wsparcia w zakresie rozwoju przedsiębiorczości i rynku pracy



- Od dnia 1 stycznia 2021 r. gmina Sitkówka-Nowiny przyjęła nazwę Nowiny

Źródło: Opracowanie Lider Projekt na podstawie BDL GUS

Działania ukierunkowane na wspieranie przedsiębiorczości, powinny być realizowane na całym obszarze KOF, ponieważ wskaźnik przedsiębiorczości mierzony liczbą podmiotów gospodarczych na 10 000 mieszkańców jest niższy niż średnia krajowa we wszystkich gminach z wyjątkiem Kielc (Rysunek 4.1). Jednocześnie na całym obszarze KOF powinny być realizowane działania związane z inwestycjami w edukację, umiejętności i uczenie się przez całe życie poprzez rozwój infrastruktury edukacyjnej i szkoleniowej, jako że stanowią podstawę do rozwoju kapitału ludzkiego i społecznego w gospodarce opartej na wiedzy.



Funkcjonalnego na lata 2014-2020

Dla działań z zakresu pomocy społecznej terenem wsparcia jest cały obszar KOF, ze szczególnym uwzględnieniem gmin Chmielnik, Górno oraz Miedziana Góra, w których udział ludności korzystającej z pomocy jest najwyższy.

Również działania w zakresie opieki nad dziećmi i osobami starszymi oraz wszelkie aktywności podejmowane w zakresie ochrony zdrowia realizowane będą na obszarze całego KOF.

Dla działań związanych z:

- wspieraniem efektywności energetycznej, inteligentnego zarządzania energią i wykorzystywania odnawialnych źródeł energii w infrastrukturze publicznej, w tym w budynkach publicznych, oraz
- promowaniem strategii niskoemisyjnych dla wszystkich rodzajów terytoriów, w szczególności dla obszarów miejskich, w tym wspieranie zrównoważonej multimodalnej mobilności miejskiej i działań adaptacyjnych mających oddziaływanie łagodzące na zmiany klimatu,

obszarem wsparcia jest cały obszar KOF. Do tej pory w większości gmin KOF były prowadzone działania z tego zakresu, niemniej jednak stanowią one jedynie niewielki procent tego, co jest zarówno wymagane (dokumenty strategiczne, prawodawstwo PL i UE) jak i oczekiwane (badanie ankietowe gmin i proponowane działania).

Dla działań związanych z ochroną i przywróceniem różnorodności biologicznej, ochroną i rekultywacją gleby oraz promowaniem usług ekosystemowych, w tym programu Natura 2000 oraz zielonej infrastruktury, terenem wsparcia jest cały obszar KOF, ze szczególnym uwzględnieniem gmin o wyższym niż średnia KOF udziale terenów chronionych - Morawicy, Chęcin, Zagnańska, Chmielnika i Daleszyc (patrz część diagnostyczna) oraz terenów o walorach przyrodniczych z pomnikami przyrody, z których 45% występuje na terenie gminy Kielce, 37% łącznie na terenie gmin Daleszyc i Zagnańsk, natomiast 18% w pozostałych gminach KOF.

Działania związane ze zwiększaniem mobilności regionalnej poprzez łączenie węzłów drugorzędnych i trzeciorzędnych z infrastrukturą TEN-T, w tym z węzłami multimodalnymi, powinny być realizowane na całym obszarze KOF, ze względu na stosunkowo niską dostępność przestrzenną tego terenu (patrz część diagnostyczna).

5. DIAGNOZA STRATEGICZNA

5.1 Nota metodologiczna

Diagnoza strategiczna KOF została przeprowadzona na podstawie danych pierwotnych i wtórnych. Dane pierwotne pozyskano na podstawie badań własnych zrealizowanych w okresie styczeń-marzec 2014 przez Konsorcjum firm: Lider Projekt Sp. z o.o. z Poznania, Instytut Badawczy IPC Sp. z o.o. z Wrocławia oraz BSPR Sp. z o.o. z Poznania. Badania objęły mieszkańców i przedsiębiorców z obszaru KOF i zostały uzupełnione danymi wtórnymi pochodzącymi z GUS oraz przekazanymi przez samorządy gminne.

Analiza danych statystycznych została przeprowadzona na podstawie BDL GUS na najniższym możliwym poziomie dostępnych danych (w niektórych przypadkach wyłącznie na poziomie powiatu). Podstawowym celem analizy statystycznej była identyfikacja różnic i podobieństw poszczególnych gmin tworzących KOF, a następnie zestawienie ich z wynikami badań mieszkańców i przedsiębiorców.

Aktualizacja diagnozy strategicznej KOF została przeprowadzona w kwietniu 2015 przez firmę EPRD Biuro Polityki Gospodarczej i Rozwoju Regionalnego Sp. z o.o. z Kielc.

Głównym celem badania mieszkańców było przeprowadzenie diagnozy społecznej obejmującej kwestie oceny sytuacji gospodarczej, kierunków poruszania się po wskazanym obszarze oraz oceny jakości usług publicznych tak, aby określić powiązania między poszczególnymi miastami i gminami KOF. Badanie zostało zrealizowane techniką PAPI (ang. *Pen and Pencil Interview*), czyli osobistej, bezpośredniej (twarzą w twarz) rozmowie z respondentem, przeprowadzanej przez ankietera przy użyciu specjalnie przygotowanego formularza – ustrukturalizowanego kwestionariusza, zawierającego wystandaryzowane pytania dotyczące określonego problemu lub zagadnienia, uporządkowane w odpowiedniej kolejności i pogrupowane w pewne bloki tematyczne.

Głównym celem badania przedsiębiorców było natomiast uzyskanie opinii przedsiębiorców na temat warunków prowadzenia działalności gospodarczej i powiązań gospodarczych na terenie KOF. Badanie zostało zrealizowane techniką CATI (Computer Assisted Telephone Interview). W trakcie wywiadu telefonicznego przeprowadzono rozmowy z odpowiednio dobranymi respondentami, korzystając ze wsparcia komputera.

Dodatkowo, przeprowadzono także badanie ankietowe samorządów gmin KOF, pogłębione wywiady grupowe z mieszkańcami oraz indywidualne wywiady eksperckie z władzami i przedstawicielami kluczowych aktorów lokalnych. W części diagnostycznej poniżej przedstawiono skrócone wyniki analiz statystycznych.

5.2 POTENCJAŁ SPOŁECZNO- GOSPODARCZY

5.2.1 Demografia

Biorąc pod uwagę liczbę ludności wg faktycznego miejsca zamieszkania, stan ludności na terenie KOF w latach 2009-2012 był stabilny (tabela poniżej). W 2009 roku liczba mieszkańców KOF wynosiła 339 711 osób, a w 2012 nieznacznie wzrosła osiągając 340 317 mieszkańców. Wynik ten należy uznać za pozytywny na tle wysokiego ujemnego salda migracji w województwie świętokrzyskim – w niekorzystnej sytuacji demograficznej regionu, obszar funkcjonalny Kielc zachował stabilną liczbę mieszkańców, nie udało się jednak przyciągnąć wielu nowych mieszkańców spoza KOF, co w dłuższej perspektywie może stanowić zagrożenie dla tego rejonu.

W większości gmin KOF w badanym okresie liczba mieszkańców minimalnie wzrastała. Wyjątkiem była gmina Chmielnik, gdzie w 2012 roku liczba mieszkańców nieznacznie spadła oraz miasto Kielce, które zanotowało największy ubytek mieszkańców: 3 897 osób w badanym okresie. Prawdopodobnie, większość mieszkańców przeprowadziła się na tereny podmiejskie, do innych gmin KOF. Trend ten jest dość naturalny dla obszarów, na których występują procesy aglomeracyjne, powinien jednak prowadzić do rozpoczęcia realizacji polityki zatrzymywania mieszkańców w obszarze rdzeniowym tak, aby nie doprowadzić do wyludnienia i zapaści społeczno-gospodarczej centrum miasta.

Tabela 5.1. Ludność gmin należących do KOF w latach 2011-2013

	2011	2012	2013
Chęciny	15 082	15 136	15 082
Chmielnik	11 601	11 572	11 566
Daleszyce	15 516	15 534	15 556
Górno	13 605	13 710	13 770
Masłów	10 381	10 468	10 468
Miedziana Góra	10 782	10 949	11 074
Morawica	14 910	15 129	15 373
Piekoszów	15 966	16 146	16 284
Sitkówka-Nowiny	7 492	7 531	7 587
Strawczyn	10 254	10 288	10 346
Zagnańsk	12 900	12 916	12 993
Kielce	201 815	200 938	199 870

- Od dnia 1 stycznia 2021 r. gmina Sitkówka-Nowiny przyjęła nazwę Nowiny

Źródło: Opracowanie własne EPRD Sp. z o.o. na podstawie BDL GUS

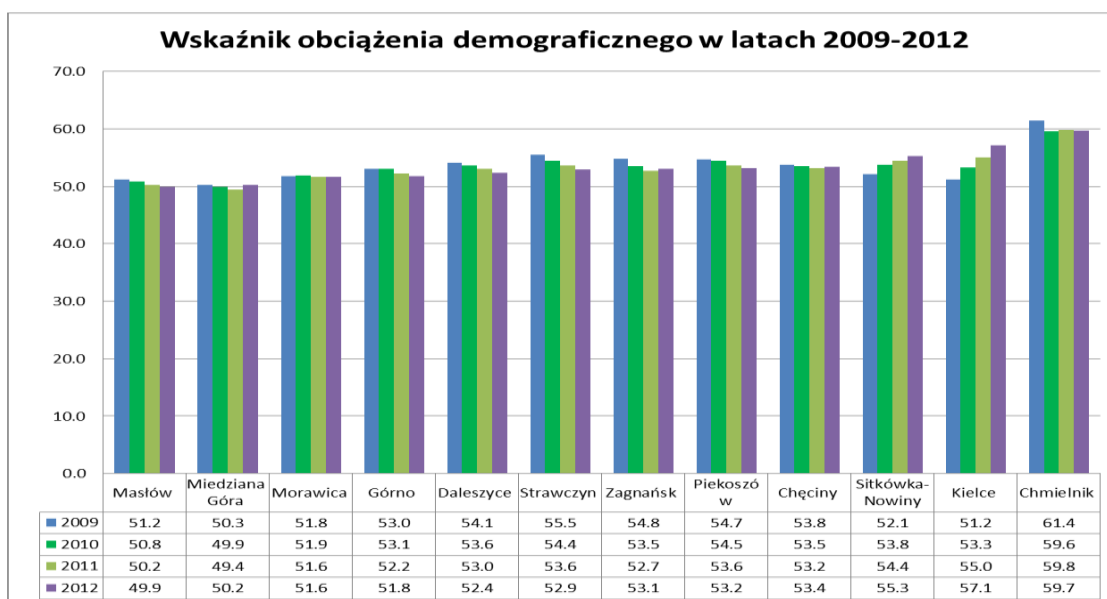
Porównanie gmin KOF pod względem potencjału demograficznego (wyłączając Kielce, które jako miasto rdzeniowe mają przeważającą liczbę mieszkańców) wskazuje, że

Funkcjonalnego na lata 2014-2020

do gmin większych, o liczbie ludności powyżej średniej (wynoszącej 12 671 osób w gminie) dla całego obszaru można zaliczyć gminy: Zagnańsk, Górnio, Morawicę, Chęciny, Daleszyce oraz Piekoszów. Najmniejszą gminą KOF jest Sitkówka-Nowiny z liczbą mieszkańców nieco powyżej 7 500. Liczba mieszkańców pozostałych, mniejszych gmin waha się na poziomie od 10 000 do ponad 11 500 osób.

Wskaźnik obciążenia demograficznego w gminach KOF (liczba osób w wieku nieprodukcyjnym na 100 osób w wieku produkcyjnym) w latach 2009-2012 ulegał nieznacznym wahaniom na terenie poszczególnych gmin KOF (szczegółowe dane przedstawiono na poniższym wykresie). W gminach Masłów, Morawica, Górnio, Daleszyce, Strawczyn i Piekoszów stopniowo nieznacznie spadał. W tym samym okresie w gminach Miedziana Góra, Zagnańsk, Chęciny i Chmielnik zaobserwowano nierównomierne wahania tego wskaźnika, a w gminach Kielce i Sitkówka-Nowiny jego stały wzrost.

Wykres 5.1.



- Od dnia 1 stycznia 2021 r. gmina Sitkówka-Nowiny przyjęła nazwę Nowiny

Źródło: Opracowanie Lider Projekt na podstawie BDL GUS

W 2012 roku średnia wartość wskaźnika obciążenia demograficznego dla kraju wynosiła 56,6, a w województwie świętokrzyskim 58,2. Wśród gmin KOF tylko w dwóch (Kielce i Chmielnik) wskaźnik ten był wyższy niż średnia krajowa, a w Chmielniku przewyższał on również średnią dla województwa. W tych gminach sytuacja demograficzna jest więc niekorzystna. Powyżej średniej dla KOF pod względem wskaźnika obciążenia demograficznego, znajdują się gminy Nowiny, Chmielnik i Kielce.

Dane te można porównać z udziałem osób w wieku poprodukcyjnym w liczbie ludności. W 2012 roku dla Polski średni udział tej grupy ekonomicznej wynosił 17,8%, podczas gdy dla województwa świętokrzyskiego było to aż 19,2%. Wśród gmin KOF najbardziej niekorzystną strukturę demograficzną mają Kielce, gdzie udział ludności w wieku poprodukcyjnym wynosi aż 20,7%, czyli o 1,5% przekracza średnią województwa. Wysokim udziałem tej grupy ekonomicznej charakteryzuje się również Chmielnik (18,1%). Gminy o najniższym udziale liczby ludności w wieku poprodukcyjnym to Górnio (11,8%) i Morawica (12,2%).

Tabela 5.2. Udział ludności wg ekonomicznych grup wieku w % ludności ogółem

Jednostka terytorialna	w wieku przedprodukcyjnym	w wieku produkcyjnym	w wieku poprodukcyjnym
	2012	2012	2012
POLSKA	18,3	63,9	17,8
ŚWIĘTOKRZYSKIE	17,6	63,2	19,2
Chęciny	19,0	65,2	15,8
Chmielnik	19,3	62,6	18,1
Daleszyce	20,5	65,6	13,8
Górnio	22,3	65,9	11,8
Masłów	20,3	66,7	13,0
Miedziana Góra	20,3	66,6	13,2
Morawica	21,8	66,0	12,2
Piekoszów	21,3	65,3	13,5
Sitkówka-Nowiny	19,9	64,4	15,7
Strawczyn	22,1	65,4	12,5
Zagnańsk	16,9	65,3	17,7
Kielce	15,6	63,7	20,7

- Od dnia 1 stycznia 2021 r. gmina Sitkówka-Nowiny przyjęła nazwę Nowiny

Źródło: Opracowanie Lider Projekt na podstawie BDL GUS

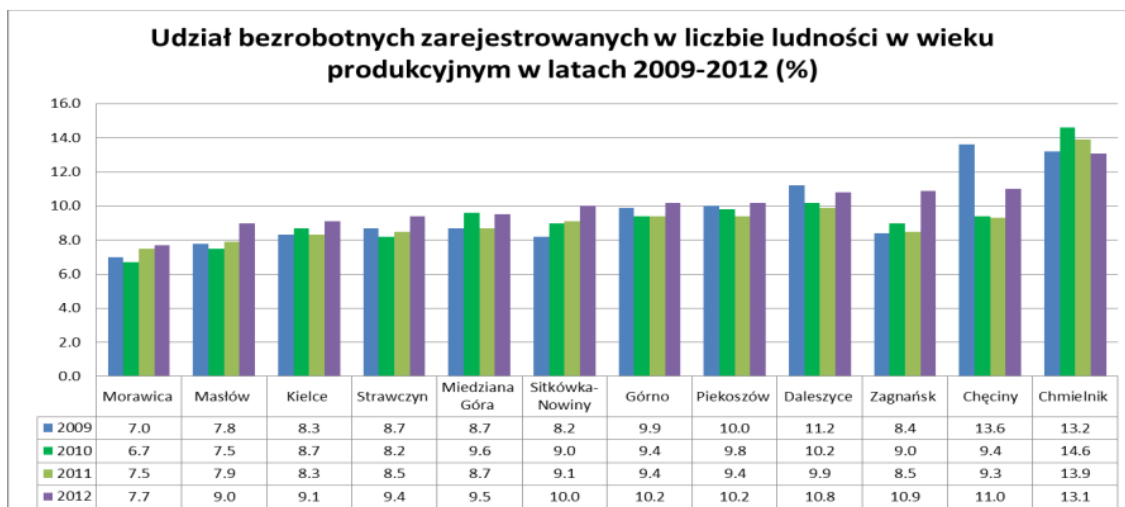
Analiza struktury demograficznej KOF na tle kraju wskazuje, że tylko w sześciu gminach KOF liczba ludności w wieku produkcyjnym jest wyższa od przeciętnej. W Kielcach wyższa od przeciętnej jest liczba ludności w wieku produkcyjnym i poprodukcyjnym, a w pozostałych gminach w wieku przedprodukcyjnym. Sytuację tę należy uznać za niepokojącą, szczególnie, że jest ona także niekorzystna w pozostałej części województwa, jako że nawet w przypadku uruchomienia impulsów rozwoju gospodarczego, gminy KOF mogą mierzyć się z brakiem rąk do pracy. W prognozie demograficznej do roku 2030 przewidywany jest jednak wzrost liczby ludności KOF, z wyłączeniem Kielc, które będą dotknięte zarówno dalszym spadkiem liczby ludności, jak i pogorszeniem się struktury demograficznej. Konieczne jest zatem podjęcie pilnych działań interwencyjnych w mieście Kielce, którego pozycja jako obszaru rdzeniowego województwa może szybko ulegać osłabieniu.

5.2.2 Bezrobocie

Średni poziom bezrobocia obliczony dla województwa wynosi 15,9% i kształtuje się na poziomie wyższym niż średnia krajowa (13%). Na poziomie powiatów, w których leży KOF, w powiecie miasto Kielce stopa bezrobocia jest stosunkowo niska (nie przekracza 12%) i znajduje się poniżej średniej krajowej (13%). Natomiast w powiecie kieleckim, gdzie leżą pozostałe gminy KOF, stopa bezrobocia jest dość wysoka (17,1-22%), co znacznie przekracza średni poziom bezrobocia w województwie.

Na poziomie gmin, dostępne dane obejmują udział bezrobotnych zarejestrowanych w liczbie ludności w wieku produkcyjnym (wskaźnik osiągający zazwyczaj niższe wartości niż stopa bezrobocia ze względu na metodykę obliczania). Analizując poziom tego wskaźnika w latach 2009-2012 w gminach KOF, można stwierdzić, że udział bezrobotnych był najwyższy w gminach Chmielnik (13,1%), Chęciny (11%), Zagnańsk (10,9%) i Daleszyce (10,8%). Gminą o najniższym udziale bezrobotnych w liczbie ludności w wieku produkcyjnym w KOF była Morawica, gdzie wskaźnik ten osiągnął 7,7% (na wykresie i rysunku poniżej przedstawiono szczegółowe dane).

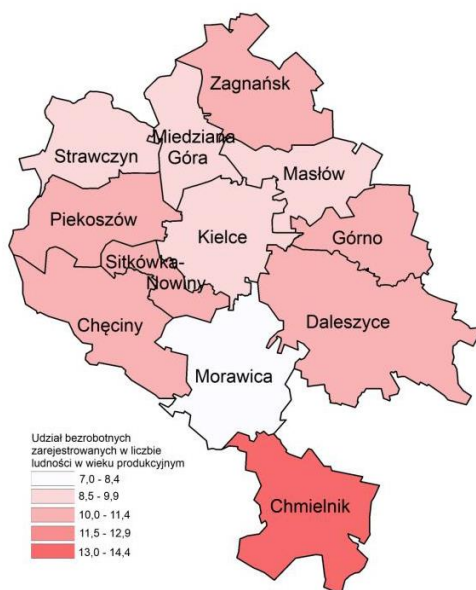
Wykres 5.2.



Od dnia 1 stycznia 2021 r. gmina Sitkówka-Nowiny przyjęła nazwę Nowiny

Źródło: Opracowanie Lider Projekt na podstawie BDL GUS

Rysunek 5.1. Udział bezrobotnych zarejestrowanych w liczbie ludności w wieku produkcyjnym w podziale na gminy

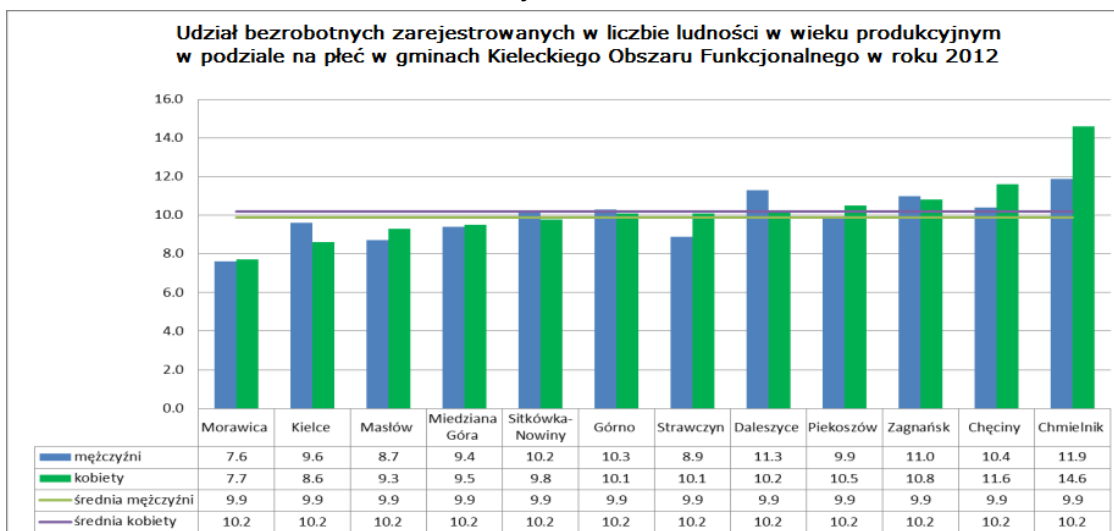


- Od dnia 1 stycznia 2021 r. gmina Sitkówka-Nowiny przyjęła nazwę Nowiny

Źródło: Opracowanie Lider Projekt na podstawie BDL GUS

W porównaniu z rokiem 2011, we wszystkich gminach KOF z wyjątkiem Chmielnika, udział bezrobotnych wzrósł, szczególnie w gminach Chęciny i Zagnańsk. W poprzednich latach (od 2009 roku) wskaźnik ulegał wahaniom, nieprzerwany wzrost notując jedynie w gminie Sitkówka-Nowiny. Gminy KOF, w których udział bezrobotnych przekracza średnią dla obszaru funkcjonalnego to Górno, Piekoszów, Daleszyce, Zagnańsk, Chęciny i Chmielnik. W gminach tych należy podjąć szczególnie intensywne działania w zakresie walki z bezrobociem.

Wykres 5.3.



- Od dnia 1 stycznia 2021 r. gmina Sitkówka-Nowiny przyjęła nazwę Nowiny

Źródło: Opracowanie Lider Projekt na podstawie BDL GUS

W podziale bezrobotnych na płeć, sytuacja w gminach KOF jest zróżnicowana. W gminach Chmielnik, Chęciny, Piekoszów, Strawczyn, Miedziana Góra, Masłów i Morawica udział bezrobotnych płci żeńskiej jest wyższy niż płci męskiej, w najwyższym stopniu w Chmielniku i Chęcinach (wykres powyżej). W pozostałych gminach przeważa udział bezrobotnych płci męskiej, w najwyższym stopniu w gminach Daleszyce i Kielce.

Jeżeli chodzi o strukturę wiekową bezrobotnych, dane dostępne są na poziomie powiatów. W powiecie miasto Kielce, wśród bezrobotnych płci żeńskiej w 2012 roku ponad 1/3 stanowiły osoby w wieku 25-34 lata, czyli w wieku po ukończeniu studiów magisterskich. Prawie 1/5 bezrobotnych płci żeńskiej była w wieku 35-44 lata, a ponad 1/4 w wieku 45-54 lata. Są to grupy docelowe, na które należy skierować szczególnie intensywne działania interwencyjne. Struktura wiekowa wśród bezrobotnych kobiet i mężczyzn kształtuje się podobnie. Największe różnice można zaobserwować w grupie wiekowej 24 i mniej, gdzie udział bezrobotnych płci męskiej jest o 7% wyższy niż płci żeńskiej, co może oznaczać, że mężczyźni w powiecie miasto Kielce szybciej kończą edukację i trafiają na rynek pracy. Równocześnie, udział bezrobotnych płci męskiej w grupie wiekowej 25-34 lata jest o 6% niższy niż wśród kobiet, co potwierdza ten wniosek.

W powiecie kieleckim można zaobserwować odmienną sytuację, jeśli chodzi o strukturę wiekową bezrobotnych według płci. Wśród kobiet, udział grupy wiekowej 25-34 lata wzrasta aż do 36%, podczas gdy udział grup wiekowych 35-44 i 45-54 jest podobny do występującego w powiecie miasto Kielce. Bardzo niski jest natomiast udział grupy wiekowej 55 i więcej – wynosi on 5% w porównaniu z 11% w powiecie miasto Kielce. Wśród bezrobotnych płci męskiej w powiecie kieleckim przeważają bezrobotni w wieku 25-34 lata, ale udział grupy wiekowej 24 lata i mniej jest również wysoki, aż o 9% wyższy niż w powiecie miasto Kielce. O 6% mniejszy jest natomiast udział grupy 55 i więcej. W powiecie miasto Kielce, największą, 8-procentową różnicę w strukturze bezrobotnych według płci można zaobserwować w grupie wiekowej 25-34 lata.

Bezrobocie ma także ścisły związek z udzielaniem pomocy społecznej, która szerzej została opisana w kolejnym podrozdziale. Poniższa tabela, przedstawia liczbę rodzin w gminach KOF, którym udzielane jest wsparcie ze względu na brak pracy. Szczególnie duży wzrost między rokiem 2011 a 2013 nastąpił w gminach Masłów (o 33%), Kielce (o 26%) i Piekoszów (o 25%). Spadek liczby rodzin, którym udzielana jest pomoc ze względu na bezrobocie nastąpił jedynie w gminie Chmielnik (o 11%).

Tabela 5.3. Liczba rodzin w gminach KOF, którym udzielone zostało wsparcie w latach 2011-2012 ze względu na brak pracy

	2011	2012	2013
Chęciny	384	420	409
Chmielnik	261	251	234
Daleszyce	558	582	608
Górno	316	357	356
Kielce	3 540	4 069	4 829
Masłów	145	176	217
Miedziana Góra	164	151	155
Morawica	143	135	170
Piekoszów	166	190	224
Sitkówka-Nowiny	207	220	262
Strawczyn	103	99	109
Zagnańsk	243	274	263

- Od dnia 1 stycznia 2021 r. gmina Sitkówka-Nowiny przyjęła nazwę Nowiny

Źródło: Opracowanie własne EPRD Sp. z o.o. na podstawie danych Regionalnego Ośrodka Pomocy Społecznej

Złą sytuację w zakresie bezrobocia potwierdzają wyniki uzyskane w badaniu mieszkańców, w którym respondenci zostali poproszeni o ocenę możliwości znalezienia pracy na terenie gminy, której są mieszkańcami. Oceny te dokonywane były na skali od 1 do 5, gdzie 1 oznaczało *bardzo trudno*, zaś 5 – *bardzo łatwo*. Oceny sformułowane przez mieszkańców Kieleckiego Obszaru Funkcjonalnego okazały się bardzo negatywne – średnia ocen dla całej badanej populacji wynosiła jedynie 1,56. Najtrudniejsza sytuacja występuje w gminach Masłów i Zagnańsk – niemal wszyscy mieszkańcy tych gmin uczestniczący w badaniu uznali, iż znalezienie zatrudnienia na terenie ich gmin jest bardzo trudne (średnie 1,06 oraz 1,1). Co ciekawe, trudności w znalezieniu pracy wykazywali również mieszkańcy stolicy województwa świętokrzyskiego – w Kielcach możliwość znalezienia zatrudnienia oceniono zaledwie na 1,59. Najwyższe oceny uzyskano wśród mieszkańców gminy Sitkówka-Nowiny – była to jedyna gmina, w której średnie ocen możliwości znalezienia pracy przekroczyły poziom 2,0 (średnia 2,23), choć należy podkreślić, że nadal jest to ocena negatywna. Powyższe dane wskazują wyraźnie, iż sytuacja na rynku pracy w obszarze KOF jest trudna, a mieszkańcy mają bardzo ograniczone możliwości znalezienia pracy w swoich gminach.

Do zmiany obecnych, niezbyt przychylnych uwarunkowań, niezbędne jest podjęcie działań zaplanowanych w długiej perspektywie, które ukierunkowane będą na podniesienie poziomu integracji społecznej oraz kształtowanie pożądanych postaw: aktywności społecznej i zawodowej, współpracy, zaufania, zaradności oraz innowacyjności. Działania te powinny koncentrować się na poziomie społeczności



lokalnych poszczególnych gmin, by dotrzeć do jak najszerszego grona odbiorców. Poniesienie skuteczności powinno zostać oparte o współpracę wielu typów podmiotów i intensyfikację działań.

Ponadto należy zwrócić uwagę na inny aspekt w zjawisku bezrobocia. Pracodawcy poszukują pracowników o określonych umiejętnościach, dobrze przygotowanych do wykonywania konkretnych, praktycznych zadań. Istnieje zatem konieczność modernizacji systemu edukacji oraz powiązania kierunków kształcenia i doszkalania z wymogami, które niosą ze sobą rozwój gospodarczy oraz przekazywania osobom kształcącym się i podnoszącym/zmieniającym swoje kwalifikacje wiedzy i kompetencji zarówno o charakterze praktycznym jak i ogólnym.

5.2.3 Pomoc społeczna

Pomoc społeczna

Powody korzystania z pomocy i wsparcia

Pomoc społeczna stanowi jeden z elementów systemu zabezpieczenia społecznego i należy do zadań własnych gminy. Zakres świadczenia usług z zakresu pomocy społecznej na każdym szczeblu administracji publicznej (w tym dla gmin), został szczegółowo wskazany w Ustawie z dnia 12 marca 2004 r. o pomocy społecznej (Dz. U. z 2018r. poz. 1508).

Działania podjęte przez gminę w obszarze pomocy społecznej mają na celu przede wszystkim: zaspokajanie niezbędnych potrzeb życiowych osób i rodzin, umożliwienie im funkcjonowania w warunkach odpowiadających godności człowieka, a także doprowadzenie w miarę możliwości do życiowego usamodzielnienia osób i rodzin oraz do ich integracji ze środowiskiem. Istotnym obszarem zadań stawianych pomocy społecznej, są działania profilaktyczne mające na celu zapobieganie powstawaniu trudnych sytuacji życiowych.³

Na terenie gmin Kieleckiego Obszaru Funkcjonalnego łącznie ponad 28 500 osób korzystało ze świadczeń pomocy społecznej w 2013 r. Należy zauważyć, że na przestrzeni lat 2011-2013 odnotowuje się stały wzrost liczby mieszkańców korzystających z pomocy (Tabela 5.4). Należy także podkreślić, że w październiku 2012 r. zmieniły się kryteria

³ Świętokrzyski Program Pomocy Społecznej na lata 2012 – 2017, Samorząd Województwa Świętokrzyskiego Regionalny Ośrodek Polityki Społecznej lipiec 2012

dochodowe uprawniające do świadczeń z pomocy społecznej, co automatycznie zwiększyło możliwość ubiegania się o świadczenia z pomocy społecznej szerszej liczbie mieszkańców.

Tabela 5.4. Liczba osób korzystających z pomocy społecznej w gminach należących do obszaru KOF w latach 2011-2013

	2011	2012	2013
Chęciny	1028	1167	1045
Chmielnik	2042	1940	1991
Daleszyce	1134	1172	1233
Górno	2320	2326	2499
Kielce	13060	13386	15386
Masłów	505	592	681
Miedziana Góra	1276	1588	1817
Morawica	1260	1297	1244
Piekoszów	1200	1037	716
Sitkówka-Nowiny	533	651	927
Strawczyn	764	594	588
Zagnańsk	440	458	405
Razem	25 562	26 208	28 532

- Od dnia 1 stycznia 2021 r. gmina Sitkówka-Nowiny przyjęła nazwę Nowiny

Źródło: Opracowanie własne EPRD Sp. z o. o. na podstawie danych z Regionalnego Ośrodka Polityki Społecznej Urzędu Marszałkowskiego Województwa Świętokrzyskiego

Odniesienie ilości osób korzystających z pomocy społecznej do ogólnej liczby mieszkańców danej gminy pozwala na pozyskanie informacji o stopniu zubożenia społeczeństwa. Z poniższej tabeli wynika, że największy odsetek osób korzystających z opieki w stosunku do ogółu mieszkańców występuje na terenie gmin Chmielnik, Górno oraz Miedziana Góra, co świadczy o wysokim stopniu zubożenia społeczeństwa w tych regionach. Należy jednak podkreślić, że w większości gmin obszaru KOF w latach 2011-2013 odnotowano wzrost udziału osób korzystających z pomocy społecznej w odniesieniu do ogółu mieszkańców, co wskazuje na pogorszenie sytuacji życiowej mieszkańców regionu.

Tabela 5.5. Udział osób korzystających z pomocy społecznej w odniesieniu do ogółu mieszkańców

	2011	2012	2013
Chęciny	6,82%	7,71%	6,93%
Chmielnik	17,60%	16,76%	17,21%
Daleszyce	7,31%	7,54%	7,93%
Górno	17,05%	16,97%	18,15%
Kielce	6,47%	6,66%	7,70%
Masłów	4,86%	5,66%	6,51%
Miedziana Góra	11,83%	14,50%	16,41%
Morawica	8,45%	8,57%	8,09%
Piekoszów	7,52%	6,42%	4,40%

Sitkówka-Nowiny	7,11%	8,64%	12,22%
Strawczyn	7,45%	5,77%	5,68%
Zagnańsk	3,41%	3,55%	3,12%
Razem	7,5%	7,7%	8,4%

- Od dnia 1 stycznia 2021 r. gmina Sitkówka-Nowiny przyjęła nazwę Nowiny

Źródło: Opracowanie własne EPRD Sp. z o.o. na podstawie danych Regionalnego Ośrodka Polityki Społecznej Urzędu Marszałkowskiego Województwa Świętokrzyskiego oraz BDL GUS

Szczególnie istotnym jest także wskazanie powodów ubiegania się o pomoc społeczną na terenie gmin objętych Kieleckim Obszarem Funkcjonalnym. Najczęściej podawane przyczyny trudnej sytuacji uprawniającej do uzyskania świadczenia z pomocy społecznej przedstawiono poniżej:

Tabela 5.6. Liczba osób korzystających z pomocy na terenie KOF według powodów dzielenia wsparcia

	2011	2012	2013
bezrobocie	6230	6924	7836
niepełnosprawność	5770	5893	6632
długotrwała lub ciężka choroba	5699	6504	6990
bezradność (problemy)	741	1967	2103
alkoholizm	724	894	977
potrzeba ochrony macierzyństwa	658	655	705
bezdomność	455	483	710
klęski żywiołowe i ekologiczne	115	131	582
opuszczenie zakładu karnego	220	238	210
zdarzenia losowe	64	39	92
sieroctwo	197	213	58
narkomania	22	40	30

Źródło: Opracowanie własne EPRD Sp. z o.o. na podstawie danych Regionalnego Ośrodka Polityki Społecznej Urzędu Marszałkowskiego Województwa Świętokrzyskiego

Z analizy powyższych danych wynika, że problemy bezrobocia (problem bezrobocia opisano szerzej w poprzednim podrozdziale), niepełnosprawności oraz długotrwałej lub ciężkiej choroby należą do najczęstszych przyczyn ubiegania się o pomoc na terenie KOF, co wskazuje, iż są to jedne z największych problemów społecznych regionu. Samorząd powinien zatem podjąć działania zarówno aktywizujące bezrobotnych, jak i prowadzić programy umożliwiające poprawę zdrowia mieszkańców, w tym zapewnić dostępność do rehabilitacji społecznej i zdrowotnej.

Należy także zauważyć, że w latach 2011-2013 na terenie gmin obszaru KOF odnotowano znaczny wzrost liczby udzielonych świadczeń z tytułu bezradności. Bezradność przejawia



się trudnościami w prawidłowym wypełnianiu ról społecznych przez poszczególnych członków rodziny. Wszelka pomoc w takim wypadku powinna zmierzać do udzielania rodzinie wsparcia w odbudowie prawidłowych relacji i umacniania właściwych postaw rodzicielskich. Zjawisko bezradności polega na utwierdzeniu siebie i państwa, że w wyniku nierówności szans bądź z innej istotnej przyczyny jednostka nie może samodzielnie sobie radzić (np. na rynku pracy), a więc potrzebuje opieki państwa (m.in. przez pomoc socjalną). Kolejnym negatywnym zjawiskiem jest wzrost liczby osób korzystających z pomocy z tytułu problemów alkoholowych. Uzależnienie od alkoholu i innych substancji odurzających często uniemożliwia pełne uczestnictwo w życiu społecznym.

Biorąc powyższe pod uwagę należy stwierdzić, że gminy należące do terenu KOF powinny podjąć szereg działań, które pozwolą na przeciwdziałanie tym zjawiskom.⁴

Aktywizacja mieszkańców - Współpraca samorządu terytorialnego z organizacjami pozarządowymi

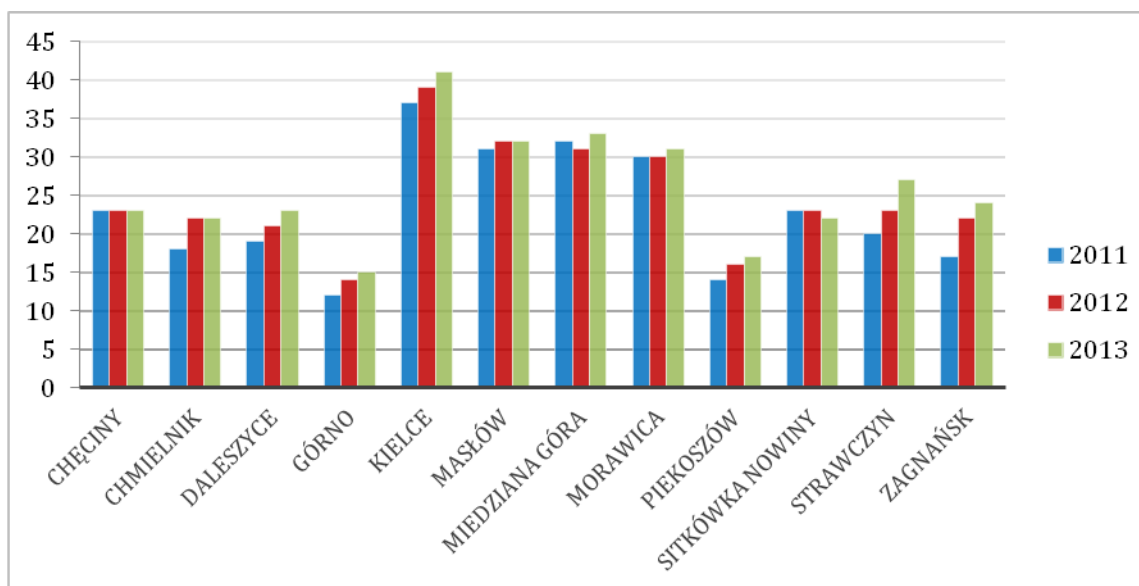
Pod względem zaangażowania społecznego mierzonego liczbą fundacji, stowarzyszeń i organizacji społecznych na 10 000 mieszkańców w obszarze KOF dominuje miasto Kielce, z liczbą 41 organizacji non-profit na 10 000 mieszkańców w 2013 roku, co przekracza zarówno średnią dla województwa świętokrzyskiego (29), jak i średnią krajową (32). Ogólnie gminy KOF można podzielić na 3 grupy:

- gminy, w których funkcjonuje do 20 organizacji na 10 000 mieszkańców, do których należą Górnio i Piekoszów;
- od 20 do 29 organizacji, do których należą Daleszyce, Chmielnik, Zagnańsk, Chęciny, Sitkówka Nowiny i Strawczyn;
- oraz 30 i powyżej organizacji, do których należą Morawica, Miedziana Góra, Masłów i Kielce.

Powyżej średniej dla KOF (26 organizacji na 10 000 mieszkańców) znalazły się wyłącznie gminy z trzeciej grupy, które można uznać za najaktywniejsze społecznie. W latach 2011-2013 w większości gmin zaobserwowano wzrost wskaźnika aktywności społecznej, mierzonego liczbą organizacji pozarządowych na 10 000 mieszkańców (dane przedstawiono na poniższym wykresie).

⁴ Rozdział opracowano w oparciu o materiały i informacje przygotowane przez Regionalnego Ośrodka Polityki Społecznej Urzędu Marszałkowskiego Województwa Świętokrzyskiego.

Wykres 5.4. Fundacje, stowarzyszenia i organizacje społeczne na 10 tysięcy mieszkańców w latach 2011-2013



- Od dnia 1 stycznia 2021 r. gmina Sitkówka-Nowiny przyjęła nazwę Nowiny

Źródło: Opracowanie własne EPRD Sp. z o.o. na podstawie BDL GUS

Współpraca gmin z organizacjami społecznymi jest niezwykle istotna z punktu widzenia mieszkańców. Ramy ich współdziałania zostały określone w ustawie z dnia 24 kwietnia 2003 r. o działalności pożytku publicznego i o wolontariacie. Jednym z podstawowych zadań samorządu jest obowiązek prowadzenia działalności w sferze zadań publicznych, we współpracy z organizacjami pozarządowymi oraz innymi podmiotami prowadzącymi działalność pożytku publicznego, wymienionymi w art. 3 ust. 3 ustawy. Współdziałanie gmin i organizacji pozarządowych może dotyczyć przede wszystkim: pomocy społecznej, w tym pomocy rodzinom i osobom w trudnej sytuacji życiowej oraz wyrównywania szans tych rodzin i osób, wspierania rodziny, działalności na rzecz integracji i reintegracji zawodowej i społecznej osób zagrożonych wykluczeniem społecznym, ochrony i promocji zdrowia.

Działania te mają na celu: tworzenie warunków dla powstawania inicjatyw i struktur funkcjonujących na rzecz społeczności lokalnych, zwiększenie udziału podmiotów

pozarządowych w realizację zadań publicznych służące lepszemu zaspokajaniu potrzeb społecznych i poprawie życia mieszkańców, wzmocnienie potencjału ludzkiego, organizacyjnego, wizerunkowego i kooperacyjnego – sektora pozarządowego służące lepszej realizacji zadań publicznych i rozwoju społeczeństwa obywatelskiego.⁵

Z analizy powyższych danych wynika, że gminy obszaru KOF posiadają szereg zdiagnozowanych problemów społecznych, takich jak bezradność społeczna, alkoholizm, bezdomność, których rozwiązywanie może być realizowane we współpracy z organizacjami pozarządowymi. Każda z gmin posiada odpowiedni potencjał w postaci fundacji, stowarzyszeń i organizacji pozarządowych, które mogą przyczynić się do zwiększenia zaangażowania społecznego oraz przeciwdziałania problemom społecznym występującym na terenie gmin KOF.

Dodatkowo należy wskazać, że na terenie większości gmin funkcjonują ośrodki kultury, kluby, świetlice oraz ośrodki wsparcia, z których mogą korzystać mieszkańcy. Jest to potencjał samorządów, który może zostać wykorzystany celem rozwijania pasji młodych ludzi, ich zainteresowań, pomocy w nauce, czy też kultywowania tradycji lokalnych. Świetlice gminne i ośrodki wsparcia mogą pełnić zarówno funkcje wychowawcze, kulturotwórcze, dydaktyczne, jak i opiekuńcze. Rozbudowa działań z tego zakresu może wspomóc poprawę aktywności mieszkańców, w tym minimalizację ich problemów osobistych, co przyczyni się do minimalizacji wykluczenia społecznego w regionie.

Opieka nad dziećmi do lat 3

Kolejnym problemem występującym na terenie gmin KOF jest ograniczony dostęp do usług opiekuńczych nad dziećmi w wieku do lat 3, co utrudnia powrót rodziców na rynek pracy. Poniżej przedstawiono liczbę dzieci w wieku do lat 3 oraz liczbę miejsc w żłobkach w gminach KOF.

Tabela 5.7. Liczba dzieci do lat 3 oraz liczba dzieci objętych opieką w żłobkach w gminach KOF w latach 2011-2013

Gmina	Liczba dzieci do lat 3			Liczba dzieci objętych opieką w żłobkach		
	2011	2012	2013	2011	2012	2013
Chęciny	407	413	420	0	0	0
Chmielnik	376	371	352	0	0	0
Daleszyce	551	492	465	0	0	0
Górno	503	506	472	0	0	0
Kielce	6049	5849	5596	515	581	752
Masłów	317	281	248	0	0	0
Miedziana Góra	343	367	373	0	0	0
Morawica	528	505	475	0	0	0

⁵ Program Współpracy Samorządu Województwa Świętokrzyskiego z Organizacjami Pozarządowymi na 2013r.

Piekoszów	525	507	523	0	0	26
Sitkówka-Nowiny	237	207	207	0	30	29
Strawczyn	370	348	324	0	0	0
Zagnańsk	352	349	345	0	0	0

- Od dnia 1 stycznia 2021 r. gmina Sitkówka-Nowiny przyjęła nazwę Nowiny

Źródło: Opracowanie własne EPRD Sp. z o.o. na podstawie BDL GUS

Analizując sytuację w zakresie zapewnienia opieki nad dziećmi do lat 3 w poszczególnych gminach, należy stwierdzić, że jedynie na terenie 3 gmin tj. Kielce, Piekoszów i Strawczyn część dzieci do lat 3 objętych jest opieką w żłobkach. Dodatkowo należy wskazać, że na terenie gminy Morawica w 2014 r. oddano do użytkowania żłobek, w którym zapewniono opiekę dla 24 dzieci.⁶

Uwzględniając powyższe dane należy stwierdzić, iż istnieje znaczny niedobór w zakresie zapewnienia opieki nad dziećmi do lat 3. W większości gmin w ogóle nie zostały stworzone żłobki, natomiast w gminach, gdzie zapewniono częściową opiekę nad dziećmi, liczba uprawnionych do korzystania z opieki w żłobkach znacznie przekracza liczbę miejsc przez nich oferowaną. Dodatkowo należy podkreślić, że zwiększenie dostępu do opieki nad dziećmi w wieku do 3 lat wpływa także pozytywnie na rynek pracy – obecnie brak zapewnionej opieki nad dziećmi powoduje znaczne trudności w powrocie rodziców do pracy.

Opieka nad osobami starszymi

Istotnym aspektem społecznym jest także opieka nad osobami starszymi. W statystyce polskiej przyjmuje się, że osoby starsze, to osoby powyżej 65 lat (według kryterium biologicznego). Zarówno w Polsce, jak i w regionie świętokrzyskim (w tym na terenie KOF) występuje obecnie niekorzystne zjawisko demograficzne, jakim jest „starzenie się społeczeństwa” tj. wzrost udziału osób starszych w ogóle populacji. W poniższej tabeli przedstawiono udział osób starszych w ogóle ludności gmin KOF w latach 2011-2013.

Tabela 5.8. Udział osób starszych w ogóle ludności gmin KOF

	2011	2012	2013
Udział osób starszych w ogóle ludności KOF	13,74%	14,28%	14,88%

Źródło: Opracowanie własne EPRD Sp. z o.o. na podstawie BDL GUS

Powyższe dane jednoznacznie potwierdzają występowanie rosnącego zjawiska „starzenia się społeczeństwa”. O niekorzystnych tendencjach w strukturze wiekowej

⁶ Informacja pobrana ze strony internetowej Gminy Morawica.



społeczeństwa regionu świadczy także zwiększająca się liczba udzielonych porad geriatrycznych. Istotny wpływ na sytuację tej grupy wiekowej ma przede wszystkim niska pozycja ekonomiczna (świadczenia społeczne zbyt niskie w stosunku do rosnących potrzeb) oraz postawy społeczne wobec ludzi starszych.

Zmieniająca się sytuacja osób starszych wskazuje, że istnieje zapotrzebowanie na wypracowanie i wsparcie realizacji lokalnych programów pomocowych skierowanych do osób starszych. Korzystnym będzie także prowadzenie szkoleń z zakresu opieki nad osoby starszymi oraz akcji uaktywniających społeczeństwo, w tym osoby starsze.⁷

5.2.4 Ochrona zdrowia

Podstawowa opieka zdrowotna jest zadaniem publicznym o znaczeniu lokalnym leżącym w gestii samorządu gminnego. **Ochrona zdrowia** w myśl Ustawy o samorządzie gminnym (Dz. U. 2019 poz. 506), służy zaspokajaniu potrzeb wspólnoty samorządowej i jest jednym z istotnych zadań własnych gminy.

Na gruncie obowiązującego ustawodawstwa nie znajdziemy definicji pojęcia opieki zdrowotnej, można ją jednak rozumieć jako ogół środków mających na celu zapobieganie i leczenie chorób. Podstawą do realizacji systemu opieki zdrowotnej w Polsce jest Ustawa z dnia 27 sierpnia 2004 r. o świadczeniach opieki zdrowotnej finansowanych ze środków publicznych (Dz. U. z 2018 r. , poz. 1510). W art. 6 ww. Ustawy sformułowano katalog zadań władz publicznych w zakresie zapewnienia równego dostępu do świadczeń opieki zdrowotnej, które obejmują w szczególności:

- 1) tworzenie warunków funkcjonowania systemu ochrony zdrowia,
- 2) analizę i ocenę potrzeb zdrowotnych oraz czynników powodujących ich zmiany,
- 3) promocję zdrowia i profilaktykę, mające na celu tworzenie warunków sprzyjających zdrowiu,
- 4) finansowanie w trybie i na zasadach określonych ustawą świadczeń opieki zdrowotnej.

Programy profilaktyczne

Poprzez profilaktykę zdrowotną należy rozumieć wszelkie działania mające na celu zapobieganie niekorzystnym zjawiskom w obszarze zdrowia. Program zdrowotny to zespół zaplanowanych i zamierzonych działań z zakresu opieki zdrowotnej ocenianych jako skuteczne, bezpieczne i uzasadnione, umożliwiające w określonym terminie osiągnięcie założonych celów, polegające na wykrywaniu i zrealizowaniu określonych potrzeb zdrowotnych oraz poprawy stanu zdrowia określonej grupy

⁷ Opracowano na podstawie dokumentu O sytuacji ludzi starszych, Warszawa 2012.



świadczeniobiorców. Programy profilaktyczne odgrywają istotną rolę w działaniach służby zdrowia w myśl zasady „lepiej zapobiegać niż leczyć”.

Oceniając aktywność w zakresie realizacji programów profilaktycznych wśród mieszkańców gmin należących do KOF należy stwierdzić, że w latach 2011-2013 był to aspekt na bieżąco realizowany, przynoszący wymierne korzyści dla zdrowia mieszkańców regionu. Tematyka przeprowadzanych programów profilaktycznych na terenie gmin KOF dotyczyła m.in. chorób zakaźnych, chorób oczu, słuchu, wad postawy, chorób reumatycznych, chorób układu krążenia itp. Mieszkańcy korzystali także z innych programów profilaktycznych realizowanych na terenie całego województwa. Główną tematykę zrealizowanych programów w poszczególnych gminach przedstawiono w poniższej tabeli:

Tabela 5.9. Najważniejsze programy zdrowotne zrealizowane w latach 2011-2012 na terenie gmin KOF

Gmina	Nazwa programu
Chęciny	Program profilaktyki raka szyjki macicy
	Program profilaktyki raka piersi
	Profilaktyka cukrzycy
	Program profilaktyki wad słuchu
	Profilaktyka wad wzroku
	Program profilaktyki chorób układu krążenia
	Profilaktyka osteoporozy
Kielce	Program profilaktyki zakażeń pneumokokowych
	Program profilaktyki zakażeń meningokokowych
	Program profilaktyki zakażeń wirusem brodawczaka ludzkiego HPV
	Program profilaktyki zakażeń wirusem grypy
Masłów	Program profilaktyki zakażeń meningokokowych
	Program profilaktyki zakażeń pneumokokowych
Miedziana Góra	Program profilaktyki raka piersi
	Program profilaktyki chorób układu krążenia
	Zapobieganie chorobom zakaźnym
	Program profilaktyki zapalenia opon mózgowych
	Profilaktyka cukrzycy
	Profilaktyka fluorkowa
	Program profilaktyki zakażeń wirusem grypy
	Program profilaktyki chorób układu krążenia
Sitkówka-Nowiny	Program profilaktyki zakażeń meningokokowych
	Program profilaktyki zakażeń wirusem grypy
	Program profilaktyki wad postawy
	Program zapobiegania otyłości i jej powikłań
	Program profilaktyki zakażeń wirusem brodawczaka ludzkiego HPV
	Program profilaktyki zakażeń pneumokokowych
Zagnańsk	Program profilaktyki zakażeń meningokokowych
	Program profilaktyki zakażeń wirusem grypy
	Program profilaktyki zakażeń wirusem brodawczaka ludzkiego HPV
Daleszyce	Program profilaktyki raka szyjki macicy
	Program profilaktyki chorób układu krążenia
	Profilaktyka cukrzycy
	Profilaktyka chorób zakaźnych
	Program profilaktyki chorób układu krążenia
	Program profilaktyki zakażeń wirusem grypy
Piekoszów	Profilaktyka fluorkowa
	Program profilaktyki chorób układu krążenia
	Profilaktyka chorób gruźlicy
	Program pierwszej pomocy przedmedycznej
	Program profilaktyki zakażeń wirusem grypy

- Od dnia 1 stycznia 2021 r. gmina Sitkówka-Nowiny przyjęła nazwę Nowiny

Funkcjonalnego na lata 2014-2020

Źródło: Opracowanie własne EPRD Sp. z o.o. na podstawie Informacji o programach zdrowotnych realizowanych w Województwie Świętokrzyskim w latach 2011-2012.

Efektem zrealizowanych programów zdrowotnych było prowadzenie profilaktyki różnych chorób w tym zakaźnych. Programami zostało objęte łącznie ponad sto tysięcy osób, w tym mężczyźni, kobiety, dzieci, młodzież i osoby starsze w różnej grupie wiekowej, w zależności od tematyki programu zdrowotnego. Jednostkami wdrażającymi i realizującymi programy były gminy województwa świętokrzyskiego.

Tworzenie programów zdrowotnych jest zadaniem dość złożonym, ale przynoszącym wiele korzyści społecznych. Istotnym jest jednak, by tworzone programy odpowiadały na potrzeby mieszkańców. Realizacja programu powinna się bowiem przekładać na poprawę jakości życia osób biorących w nim udział. Koniecznym jest zatem przeanalizowanie obecnych problemów społecznych i zdrowotnych na danym obszarze.

Uwzględniając powody korzystania z pomocy (szczegółowo przedstawiono je w podrozdziale dotyczącym pomocy społecznej) należy stwierdzić, że znaczna część osób korzysta ze wsparcia z powodów związanych z problemami o podłożu zdrowotnym lub psychicznym. Ponad połowa udzielanych świadczeń przyznawanych jest z tytułu niepełnosprawności lub ciężkiej choroby. Świadczy to o znacznym zapotrzebowaniu na prowadzenie profilaktyki związanej z różnymi rodzajami niepełnosprawności, realizację programów zdrowotnych związanych z rehabilitacją medyczną i usprawnianiem narządów ruchu, oraz programów profilaktycznych mających na celu zmniejszenie ryzyka wystąpienia niepełnosprawności lub zachorowań (w tym ograniczenie ryzyka wystąpienia chorób zawodowych). Istotna jest również intensyfikacja działań w zakresie promocji aktywności ruchowej oraz prowadzenia zdrowego stylu życia.

Z informacji przedstawionych w raporcie Ocena stanu zdrowia mieszkańców Województwa Świętokrzyskiego (grudzień 2014 r.) wynika, że realizacja programów profilaktycznych o szerokim zasięgu przyczynia się do zwiększenia wiedzy i świadomości zdrowotnej mieszkańców. Jednocześnie należy podkreślić fakt, iż oczekiwania społeczeństwa są zdecydowanie większe od ilości obecnie realizowanych różnego rodzaju programów i akcji profilaktycznych. Dodatkowo koniecznym jest stałe podnoszenie kwalifikacji osób świadczących usługi zdrowotne, by posiadali oni odpowiednią wiedzę pozwalającą na odpowiednio wczesne wykrycie jednostki chorobowej i rozpoczęcie odpowiedniego leczenia u chorego.

Realizacja programu szczepień ochronnych oraz badań przesiewowych

Zapobieganie chorobom na terenie KOF znajduje odzwierciedlenie przede wszystkim w realizacji szczepień ochronnych zgodnie z obowiązującym kalendarzem szczepień. Należy podkreślić, że wykonawstwo obowiązkowych szczepień ochronnych w regionie jest bardzo wysokie i przynosi wymierne efekty poprzez ograniczenie zachorowalności na

określone choroby. Poniżej przedstawiono główne programy zrealizowane w 2014 r. na terenie gmin KOF:

Tabela 5.10. Programy szczepień zrealizowane w 2014 r. w gminach KOF

Gmina	Nazwa programu
Chęciny	Program szczepień przeciwko grypie
Daleszyce	Program szczepień przeciwko grypie
Kielce	Program profilaktyki zakażeń pneumokokowych Program profilaktyki zakażeń meningokokowych Program profilaktyki zakażeń wirusem brodawczaka ludzkiego Program szczepień przeciwko grypie
Masłów	Program zdrowotny dotyczący szczepień przeciwko pneumokokom Program zdrowotny na lata 2013 - 2018 dotyczący szczepień przeciwko meningokokom
Morawica	Program profilaktyki zakażeń meningokokowych Program szczepień przeciwko grypie
Piekoszów	Program "Grypa - lepiej zapobiegać niż leczyć"
Sitkówka-Nowiny	Program profilaktyki zakażeń pneumokokowych u dzieci Program profilaktyki zakażeń meningokokowych u dzieci i młodzieży Program profilaktyki zakażeń wirusem brodawczaka ludzkiego Program szczepień przeciwko grypie
Zagnańsk	Program szczepień profilaktycznych dzieci i młodzieży Program szczepień ochronnych przeciwko grypie na lata 2013 - 2017 Pilotażowy program profilaktyki zakażeń wirusem brodawczaka ludzkiego

- Od dnia 1 stycznia 2021 r. gmina Sitkówka-Nowiny przyjęła nazwę Nowiny

Źródło: Opracowanie własne EPRD Sp. z o.o. na podstawie Akcja informacyjna Państwowej Inspekcji Sanitarnej Samorządowe Programy Zdrowotne, www.szczepienia.gis.gov.pl

Dodatkowo należy wskazać, że na terenie całego województwa świętokrzyskiego (w tym na terenie gmin należących do KOF) od kilku lat przeprowadzane są badania przesiewowe wśród ludności dotyczące w szczególności: raka piersi, raka szyjki macicy, raka prostaty. Z badań prowadzonych przez Urząd Marszałkowski Województwa Świętokrzyskiego opublikowanych w raporcie Ocena stanu zdrowia mieszkańców Województwa Świętokrzyskiego wynika, że prowadzenie tego typu badań przesiewowych i innych programów profilaktycznych o szerokim zasięgu, przynosi wymierne korzyści dla zdrowia społeczeństwa, dlatego też działania te należy kontynuować w kolejnych latach.

Opieka nad noworodkami

W ostatnich latach na terenie całego kraju, jak i na terenie KOF odnotowuje się zmniejszoną liczbę urodzeń. Spadek ten dotyczy zarówno terenów miejskich, jak i wiejskich. W poniższej tabeli przedstawiono Liczbę urodzeń żywych na 1000 ludności zamieszkującej gminy KOF.

Tabela 5.11. Liczba urodzeń żywych na 1000 ludności zamieszkującej gminy KOF

	2011	2012	2013
Chęciny	8,8	11,1	9,6
Chmielnik	12,4	10,2	8,4
Daleszyce	10,8	9,7	11,0
Górno	11,3	13,7	11,4
Kielce	9,1	9,1	8,4
Masłów	9,0	8,8	8,5
Miedziana Góra	11,7	11,8	11,2
Morawica	10,4	12,4	9,9
Piekoszów	10,8	10,9	10,7
Sitkówka-Nowiny	9,1	8,6	8,7
Strawczyn	11,8	9,7	11,1
Zagnańsk	9,2	9,7	9,1

- Od dnia 1 stycznia 2021 r. gmina Sitkówka-Nowiny przyjęła nazwę Nowiny

Źródło: Opracowanie własne EPRD Sp. z o.o. na podstawie BDL GUS

W ostatnich latach obserwuje się stały spadek liczby urodzeń przypadających na 1000 ludności. Jest to zgodne z ogólnopolskim problemem demograficznym związanym z trendem ujemnego przyrostu naturalnego. Dodatkowo należy wskazać, że od kilku lat województwo świętokrzyskie uzyskuje niechlubne czołowe miejsca w rankingach województw dotyczących umieralności noworodków. Podczas, gdy średnia ilość zgonów niemowląt na 1000 urodzeń w Polsce w 2013 roku wynosiła 4,6 ‰, to na terenie województwa osiągnięto wskaźnik 4,9 ‰. W celu analizy umieralności noworodków na terenie gmin KOF, należy odnieść się do danych dotyczących powiatu kieleckiego (większość dzieci z regionu rodzi się w szpitalach położonych na terenie miasta wojewódzkiego: Wojewódzki Szpital Zespolony w Kielcach, Świętokrzyskie Centrum Matki i Noworodka Szpital Specjalistyczny w Kielcach, Szpital Kielecki św. Aleksandra w Kielcach). Średnia umieralność noworodków na 1000 urodzeń w powiecie kieleckim wyniosła w 2013r. 5,9‰. Powyższe dane świadczą o ciągłej złej sytuacji w zakresie śmiertelności noworodków w regionie. Z informacji przekazywanych przez krajowego konsultanta w dziedzinie neonatologii prof. Ewy Helwich wynika, iż trzeba poprawić świadomość ciężarnych pacjentek, które nie dbają o siebie, zbyt ciężko pracują i za późno zgłaszają się do lekarza. To właśnie z tego powodu problemem w regionie świętokrzyskim jest zbyt duża liczba martwych ciąż i porodów wcześniaków z masą poniżej jednego kilograma, czyli na granicy przeżycia.

Uwzględniając wagę problemu śmiertelności okołoporodowej w powiecie kieleckim (w tym w gminach należących do KOF) oraz powiecie miasto Kielce istotnym jest zatem zintensyfikowanie działań pozwalających na wczesne wykrywanie wad rozwojowych u noworodków, niemowląt i małych dzieci (w tym wad dotyczących układu krążenia,



zaburzenia słuchu, wzroku, mowy) oraz podnoszenie kwalifikacji osób świadczących usługi zdrowotne. Dodatkowo należy wskazać, że zmiany organizacyjne wprowadzone w ostatnich latach (w tym uzyskanie najwyższego poziomu referencyjności przez szpitale w regionie) oraz realizacja specjalnych programów przyczyniły się do poprawy sytuacji w zakresie śmiertelności okołoporodowej w 2014 r.⁸

Dodatkowo należy wskazać, że mieszkańcy KOF uczestniczący w badaniu ankietowym uznali, iż najważniejszą dziedziną funkcjonowania gminy jest ochrona zdrowia i bezpieczeństwo publiczne (wskaźnik na poziomie 0,95). Odpowiedź ta najczęściej była umieszczana przez respondentów na 1 miejscu w tworzonych rankingach (16,7% wszystkich wskazań z 1 miejsca). Mieszkańcy zostali poproszeni także o wskazanie przykładowych inwestycji we wskazanych obszarach tematycznych, które powinny być realizowane wspólnie przez co najmniej kilka gmin. Więcej niż połowa badanych (57%) zaproponowała działania w obszarze zdrowie.

Powyższe dowodzi faktu, iż istnieje potrzeba ciągłego finansowania projektów z zakresu zdrowia, zarówno w celu podniesienia jakości usług zdrowotnych dla mieszkańców, jak również przeprowadzania programów profilaktycznych, które pozwalają na podniesienie świadomości zdrowotnej mieszkańców.

5.2.5 Edukacja

Jedną z ważniejszych inwestycji społecznych, mającą swoje odbicie zarówno w sferze gospodarczej, jak i politycznej jest edukacja. Wykształcenie i kompetencje ludzi stają się najważniejszymi wartościami współczesnego świata oraz społeczeństw, które swój sukces oparły na wiedzy. Bardzo duże znaczenie odgrywa nie tylko kształcenie na poziomie wyższym, ale także pozostałe etapy edukacji, w tym w szczególności zawodowe i ogólnokształcące. Nie bez znaczenia pozostaje także edukacja przedszkolna oraz ta realizowana w szkołach podstawowych oraz gimnazjach. Poniższy podrozdział stanowi podsumowanie najważniejszych informacji w obszarze edukacji na terenie Kieleckiego Obszaru Funkcjonalnego.

Edukacja przedszkolna

Na przestrzeni ostatnich 3 lat w większości gmin należących do Kieleckiego Obszaru Funkcjonalnego można zaobserwować wzrost liczby dzieci w wieku od 3 do 6 lat (szczegółowe dane przedstawiono w poniższej tabeli). Analizując ten okres najwięcej dzieci w wieku przedszkolnym przybyło w gminie Zagnańsk (wzrost o 11,5%) oraz

⁸<http://www.tvp.pl/tvp-regionalna/aktualnosci/zdrowie/coraz-nizsza-smiertelnosc-swietokrzyskich-noworodkow/15645762>.

Miedziana Góra (wzrost o 10,5%). Spadek liczby dzieci w analizowanym wieku nastąpił jedynie w gminie Chęciny (spadek o 2,7%).

Tabela 5.12. Liczba dzieci w wieku 3-6 lat w gminach KOF w latach 2011-2013.

Jednostka terytorialna	dzieci w wieku 3 - 6 lat		
	2011	2012	2013
Chęciny	636	661	619
Chmielnik	468	475	493
Daleszyce	682	704	722
Górno	658	680	702
Masłów	469	491	500
Miedziana Góra	459	478	513
Morawica	710	740	778
Piekoszów	727	762	773
Sitkówka-Nowiny	334	352	348
Strawczyn	460	463	485
Zagnańsk	432	448	488
Kielce	7255	7662	7807

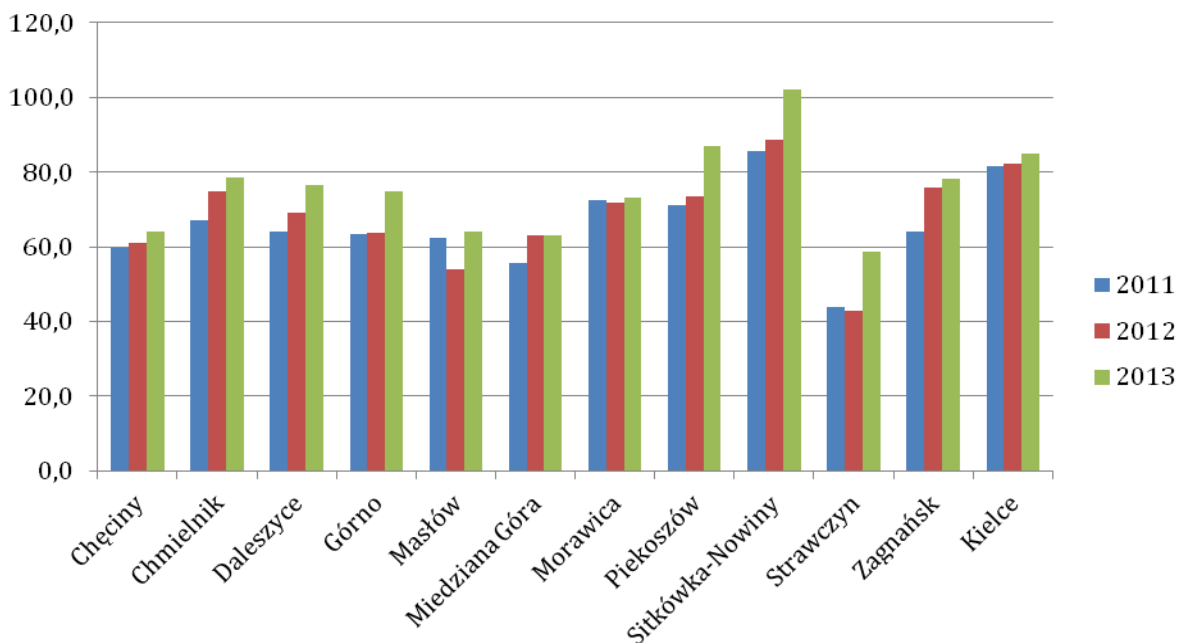
- Od dnia 1 stycznia 2021 r. gmina Sitkówka-Nowiny przyjęła nazwę Nowiny

Źródło: Opracowanie własne EPRD Sp. z o.o. na postawienie danych BDL

Powyższe dane znalazły także odzwierciedlenie w rosnącej w ostatnich latach liczbie przedszkoli i punktów przedszkolnych na obszarze KOF. Wg danych GUS w 2013 roku funkcjonowało 75 przedszkoli (wzrost o 7% w stosunku do 2012 r.) oraz 319 punktów przedszkolnych (wzrost o 6% w porównaniu z rokiem 2012). Mimo tego, w dalszym ciągu odsetek dzieci w wieku 3-6 lat objętych wychowaniem przedszkolnym nieznacznie przekracza 75%, a w większości gmin kształtuje się pomiędzy 60 a 80% (wykres poniżej).

Najniższy odsetek dzieci objętych wychowaniem przedszkolnym dotyczy gminy Strawczyn (58,6%) i jest to niewiele mniej niż połowa odsetka dzieci uczęszczających do przedszkola w gminie Sitkówka-Nowiny, gdzie ten wskaźnik jest najwyższy w KOF i wynosi 102%. We wszystkich analizowanych gminach można zaobserwować trwały wzrostowy trend dzieci objętych opieką przedszkolną.

Wykres 5.5. Odsetek dzieci w wieku 3-6 lat objętych edukacją przedszkolną w latach 2011-2013



• Od dnia 1 stycznia 2021 r. gmina Sitkówka-Nowiny przyjęła nazwę Nowiny

Źródło: Opracowanie własne EPRD Sp. z o.o. na podstawie BDL

Innym istotnym problemem, oprócz dostępności miejsc w przedszkolach i dzieci objętych tą edukacją, jest modernizacja i wyposażenie istniejących obiektów oraz jakość oferowanych usług. Ten problem został zauważony m.in. w Strategii Rozwoju Miasta Kielce na lata 2007-2020, gdzie można przeczytać, że to nie dostępność miejsc w przedszkolach stanowi problem, a jakość opieki, która nie rośnie wraz z oczekiwaniami rodziców związanymi ze świadczeniem usług opiekuńczo-wychowawczych.

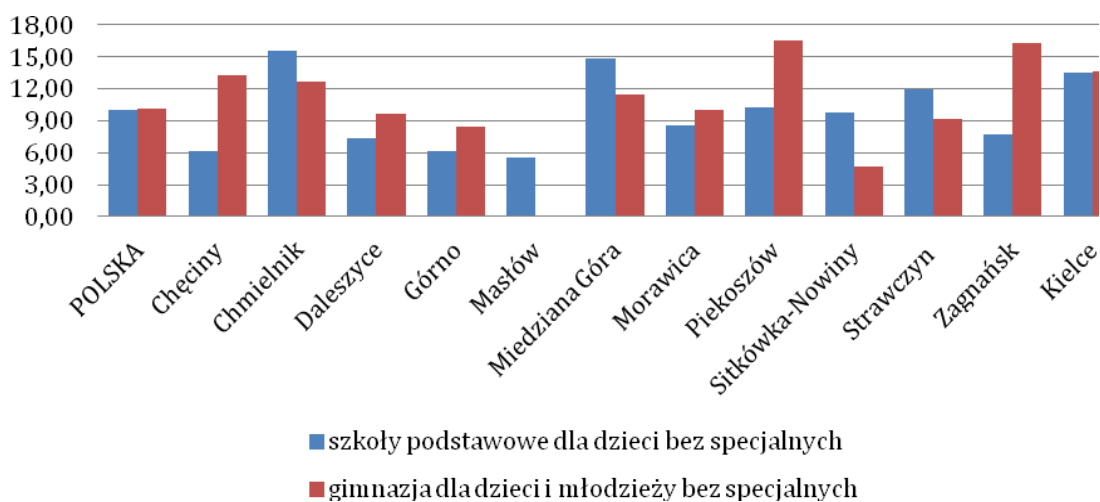
Szkolnictwo podstawowe i gimnazjalne

Według statystyk Banku Danych Lokalnych w 2013 roku do 110 szkół podstawowych działających na terenie Kieleckiego Obszaru Funkcjonalnego uczęszczało 18 071 uczniów. Współczynnik scholaryzacji dla dzieci w wieku 7-12 lat dla obszaru funkcjonalnego w 2013 roku wyniósł 97%. Najwyższy, przekraczający 100% odnotowano w Kielcach oraz w gminach Zagnańsk, Sitkówka-Nowiny i Morawica, zaś najniższy w gminie Masłów (76,03%).

Do 63 gimnazjów na terenie analizowanego obszaru uczęszczało 9 568 uczniów, a współczynnik scholaryzacji wyniósł 88%. Ponownie najwyższy poziom odnotowano w Kielcach, zaś najniższy w gminie Masłów.

Podjęmowane w ostatnich latach działania jednostek samorządu terytorialnego oraz możliwość wykorzystania zewnętrznego dofinansowania sprawiły, że zarówno szkoły podstawowe, jak i gimnazja są coraz lepiej wyposażone, a w budynkach oświatowych zrealizowano wiele inwestycji. Jednak w dalszym ciągu część szkół i placówek oświatowych nie spełnia wymaganych standardów w zakresie bazy dydaktycznej i materiałowej, w tym np. nie są wyposażone w dostateczną ilość sprzętu komputerowego oraz sprzętu komputerowego posiadającego dostęp do sieci Internet. W szkołach podstawowych i gimnazjalnych na terenie KOF w 2012 roku jeden komputer z dostępem do szerokopasmowego Internetu przeznaczony dla uczniów przypadał średnio na 21 osób, podczas, gdy średnia dla kraju wynosi 16. Sytuację w poszczególnych gminach przedstawia poniższy wykres.

Wykres 5.6. Średnia liczba uczniów szkół podstawowych i gimnazjalnych w poszczególnych gminach KOF przypadających na jeden komputer z dostępem do Internetu ogółem przeznaczony do użytku uczniów w 2012 roku

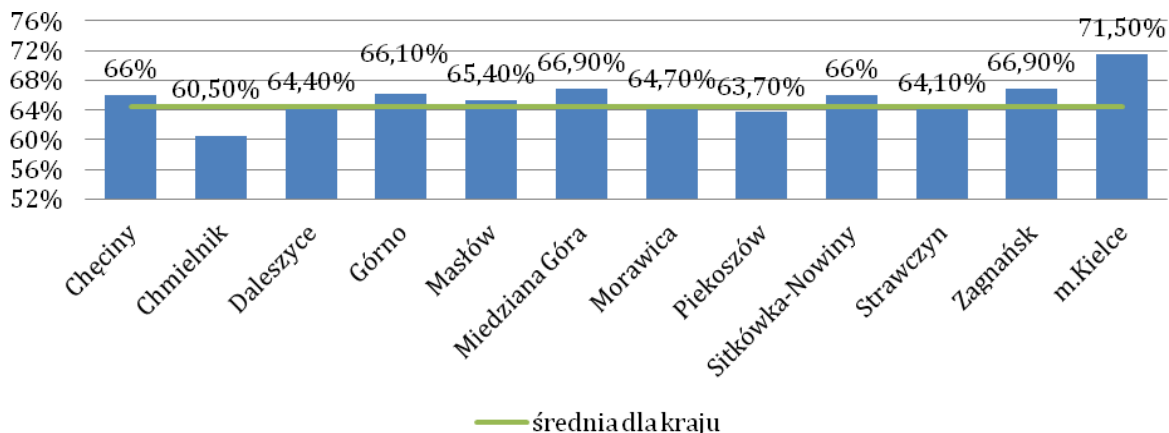


- Od dnia 1 stycznia 2021 r. gmina Sitkówka-Nowiny przyjęła nazwę Nowiny

Źródło: Opracowanie własne EPRD Sp. z o.o. na podstawie danych BDL

Należy także zwrócić uwagę, że oprócz podjęcia inicjatyw zmierzających do unowocześnienia i doposażenia szkół, równie ważne jest poświęcenie uwagi w zakresie jakości i zwiększania poziomu nauczania. Bezpośrednie tego efekty będzie można obserwować analizując wyniki osiągnięte przez uczniów podczas egzaminów zewnętrznych, zarówno na zakończenie szkoły podstawowej, jak i gimnazjum.

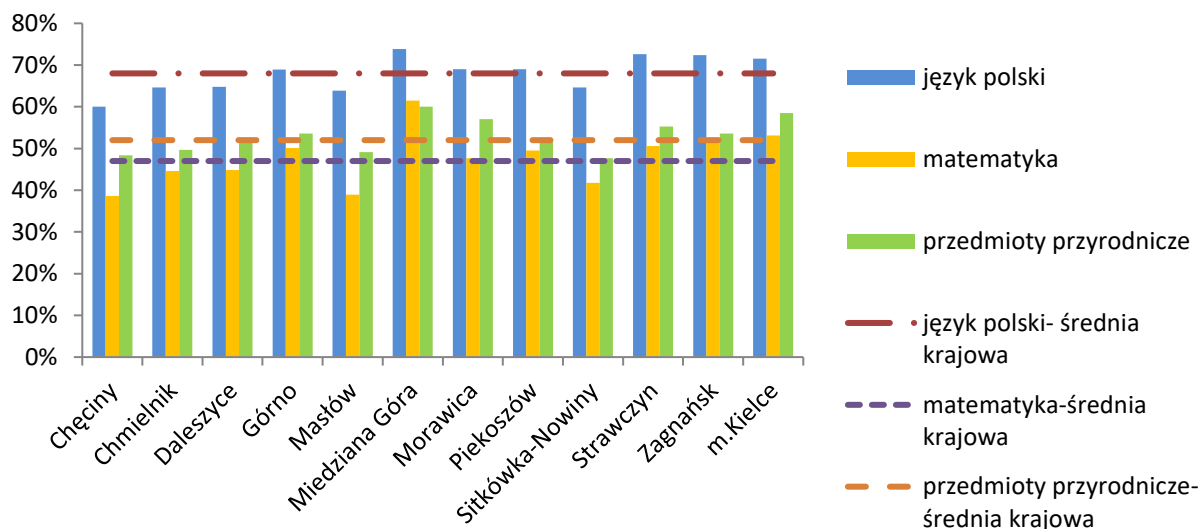
Wykres 5.7. Zdawalność egzaminu 6-klasistów w gminach KOF w 2014 roku.



- Od dnia 1 stycznia 2021 r. gmina Sitkówka-Nowiny przyjęła nazwę Nowiny

Źródło: Opracowanie własne EPRD Sp. z o.o. na podstawie danych OKE w Łodzi

Wykres 5.8. Zdawalność egzaminu gimnazjalnego z języka polskiego, matematyki i przedmiotów przyrodniczych wśród uczniów z KOF w 2014 roku.



- Od dnia 1 stycznia 2021 r. gmina Sitkówka-Nowiny przyjęła nazwę Nowiny

Źródło: Opracowanie własne EPRD Sp. z o.o. na podstawie danych OKE w Łodzi

Powyższe wykresy pokazują wyniki egzaminacyjne osiągnięte przez uczniów szkół podstawowych i gimnazjalnych, opracowane na podstawie danych Okręgowej Komisji Egzaminacyjnej w Łodzi. Na poziomie szkoły podstawowej najlepiej test 6-klasistów zdali uczniowie z Kielc, a ich wynik jest znacznie wyższy niż średnia dla kraju. Najgorzej w tym



zestawieniu poradzili sobie uczniowie ze szkół podstawowych z Chmielnika, Piekoszowa, Strawczyzna i Daleszyc, których wyniki były niższe niż średnia krajowa.

Inaczej przedstawiają się wyniki egzaminu gimnazjalnego. Analizując zdawalność języka polskiego, matematyki i przedmiotów przyrodniczych można zaobserwować, że najlepsze wyniki osiągnęli uczniowie z gminy Miedziana Góra, zaś porównywalne wyniki do uczniów z Kielc, osiągnęli jeszcze gimnazjaliści z gminy Zagnańsk. Najślabiej egzamin zdali uczniowie z gmin Chęciny, Masłów i Sitkówka-Nowiny. Niepokoić może fakt, że wyniki w wielu gminach nie są nawet zbliżone do średnich krajowych.

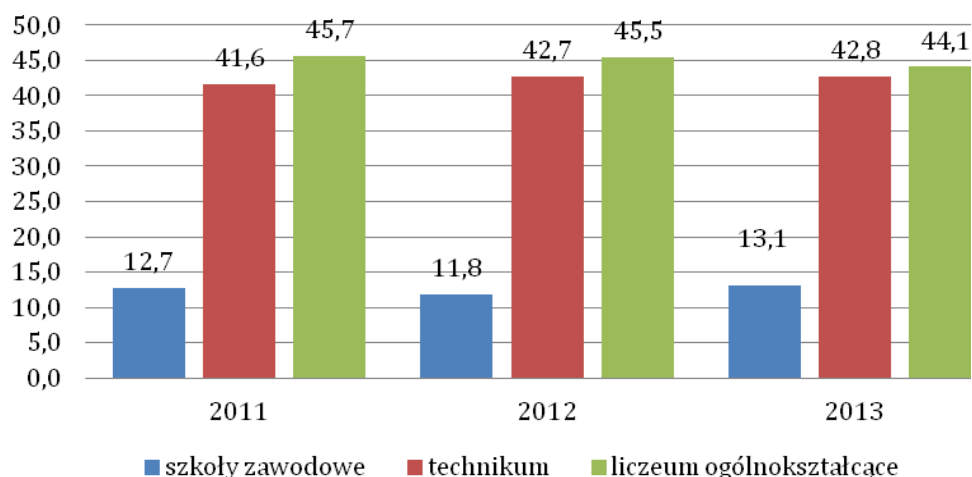
Na podstawie przeprowadzonej diagnozy oraz propozycji projektów zgłoszonych przez gminy należące do KOF można stwierdzić, że w obszarze edukacji na poziomie podstawowym i gimnazjalnym problemem jest niedostatecznie rozwinięta infrastruktura, a poprawy wymaga także jakość kształcenia.

Edukacja zawodowa

Kształcenie zawodowe na terenie KOF realizowane jest w liceach profilowanych, technikach, technikach uzupełniających, zasadniczych szkołach zawodowych oraz w ramach kursów skierowanych do osób bezrobotnych. Według danych GUS na terenie województwa świętokrzyskiego znajdują się 172 takie placówki, w tym 40 ma siedziby na terenie KOF. Oprócz stolicy województwa szkoły zawodowe znajdują się na terenie gmin Chęciny, Chmielnik, Morawica, Sitkówka-Nowiny i Zagnańsk.

Na podstawie danych GUS można zauważyć rosnącą popularność kształcenia zawodowego w KOF. Udział absolwentów szkół zawodowych i techników rośnie wobec spadku absolwentów liceów ogólnokształcących. Szczególnie dużą popularnością, biorąc pod uwagę średnią krajową, cieszą się technika (średnia dla kraju w 2013r. wyniosła 31%). Znacznie mniejszy odsetek absolwentów, mimo rosnącej tendencji, dotyczy szkół zawodowych, w których średnia dla kraju w 2013 r. wyniosła 16,7%.

Wykres 5.9. Udział absolwentów poszczególnych typów szkół w KOF w latach 2011-2013



Źródło: Opracowanie własne EPRD Sp. z o.o. na podstawie danych BDL

Szczegółowe dane dotyczące kształcenia zawodowego są jednak niepokojące. Wg informacji pozyskanych z Okręgowej Komisji Egzaminacyjnej w Łodzi, w roku szkolnym 2013/2014, egzamin dla uczniów szkół zawodowych, absolwentów oraz osób, które ukończyły kwalifikacyjne kursy zawodowe w województwie świętokrzyskim zdawało 4 940 osób, z czego jedynie 57% otrzymało świadectwa potwierdzające kwalifikacje zawodowe.

Niekorzystnie przedstawiają się także statystyki dotyczące egzaminów maturalnych na poziomie zawodowym. Niski jest odsetek osób składających deklarację przystąpienia do tego egzaminu. Najwięcej deklaracji - 32,9% złożyli uczniowie techników. W pozostałych placówkach odsetek ten nie przekracza 2%.

Tabela 5.13. Odsetek uczniów składających deklarację zdawania egzaminów maturalnych wg typów szkół zawodowych w województwie świętokrzyskim w 2014 r.

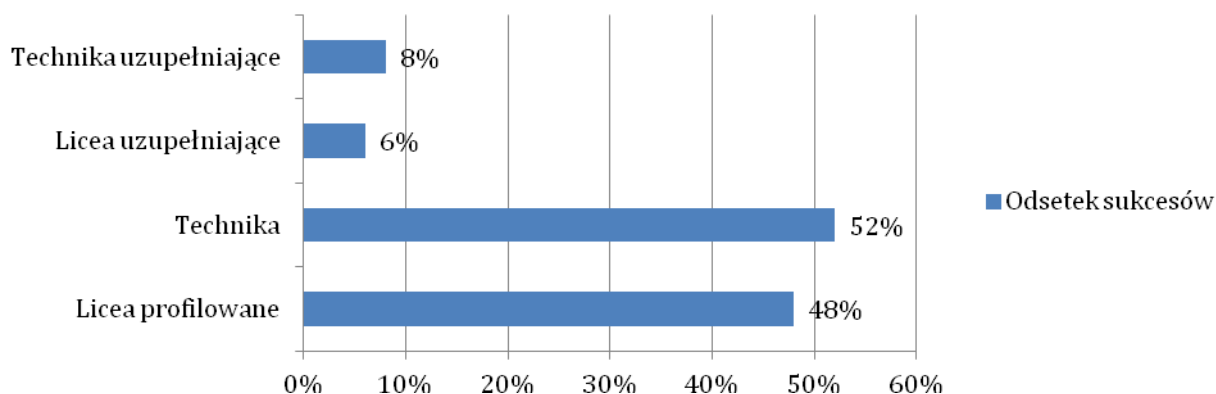
Typ szkoły	Odsetek zdających
Licea profilowane	1,3%
Technika	32,9%
Licea uzupełniające	0,4%
Technika uzupełniające	1,0%

Źródło: Opracowanie własne EPRD Sp. z o.o. na podstawie danych OKE w Łodzi

Podczas egzaminów maturalnych, uczniowie osiągają niskie wyniki. W technikach na terenie KOF zdawalność egzaminu maturalnego wynosi 52%, zaś w liceach profilowanych 48%. W technikach i liceach uzupełniających poziom zdanych egzaminów nie przekracza 10%.

Wykres 5.10.

Zdawalność egzaminu maturalnego w różnych typach szkół w 2014 roku



Źródło: Opracowanie własne EPRD Sp. z o.o. na podstawie danych OKE w Łodzi

Na podstawie przeprowadzonej diagnozy oraz propozycji projektów zgłoszonych w trakcie wywiadów z mieszkańcami gmin należących do KOF można stwierdzić, że w przypadku placówek kształcenia zawodowego istnieje potrzeba aktualizacji wiedzy i kompetencji nauczycieli, w tym w szczególności realizujących kształcenie zawodowe po to, by ich wiedza odpowiadała aktualnemu rozwojowi danej dziedziny i była zgodna ze zmieniającymi się trendami na rynku pracy. Ponadto niewystarczająca jest ilość dostępnych kursów i szkoleń zawodowych, które podnosiłyby wiedzę i umiejętności uczniów. Zdiagnozowano również brak nowoczesnej, szybko i profesjonalnie odpowiadającej na potrzeby rynku pracy instytucji, która przyczyni się do poprawy poziomu kształcenia zawodowego, a tym samym osób wchodzących na rynek pracy.

5.2.6 Gospodarka i przedsiębiorczość

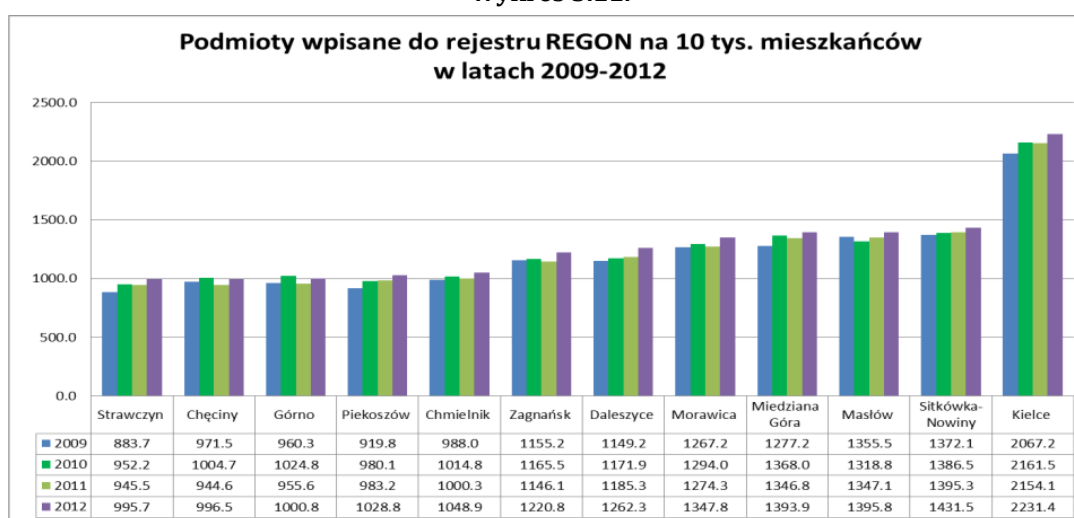
Liczba podmiotów wpisanych do rejestru REGON na 10 000 mieszkańców jest w naukach społeczno-gospodarczych interpretowana jako wskaźnik przedsiębiorczości. Średnio w Polsce w 2012 roku było 1 615,6 na 10 000 mieszkańców, podczas gdy średnia dla województwa świętokrzyskiego wynosiła 1 342,1. W ramach KOF wskaźnik przedsiębiorczości wyższy niż średnia krajowa wykazały jedynie Kielce (2 231,4), a wyższy niż średnia województwa: Sitkówka-Nowiny, Masłów, Miedziana Góra i Morawica (wykres poniżej). Pozostałe gminy KOF plasują się w okolicy średniej dla powiatu kieleckiego (1 087,1) lub nieco powyżej (gminy Zagnańsk i Daleszyce). Ogólnie, wskaźnik przedsiębiorczości dla KOF jest niski, co w powiązaniu z wysoką stopą bezrobocia wskazuje na istotne problemy rozwoju gospodarczego obszaru funkcjonalnego.

W latach 2009-2012 jedynie dwie gminy KOF zarejestrowały niewielki trend rosnący wskaźnika przedsiębiorczości w całym badanym okresie, były to Piekoszów i Daleszyce.

Funkcjonalnego na lata 2014-2020

W pozostałych gminach obserwowano niewielkie wahania liczby podmiotów gospodarczych w przeliczeniu na 10 000 mieszkańców, przy czym w 2012 roku, we wszystkich gminach zanotowano wzrost tego wskaźnika. Porównanie gmin KOF wskazuje, że jedynie 5 gmin (Kielce, Sitkówka-Nowiny, Masłów, Miedziana Góra i Morawica) przewyższa średnią KOF pod względem wskaźnika przedsiębiorczości. W pozostałych gminach sytuacja w zakresie poziomu przedsiębiorczości jest szczególnie niekorzystna.

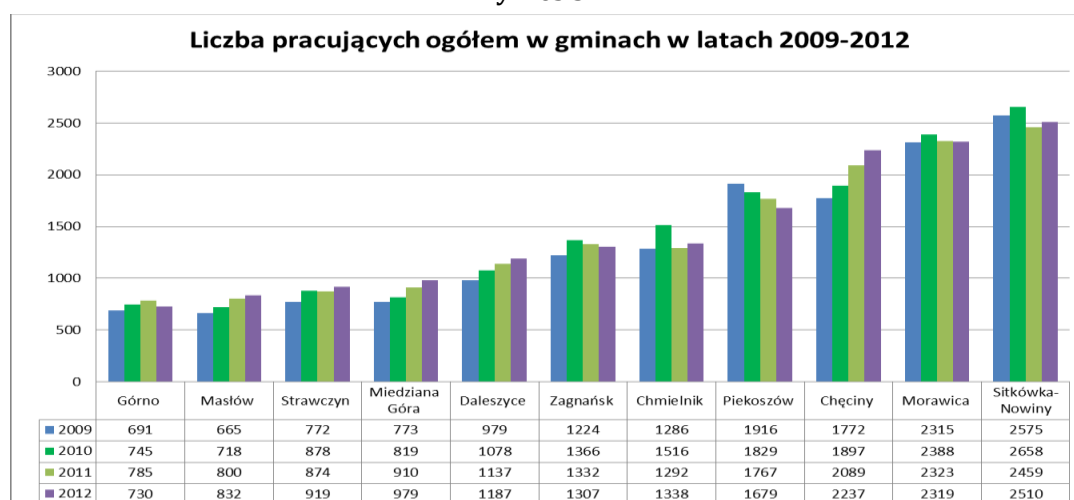
Wykres 5.11.



* Od dnia 1 stycznia 2021 r. gmina Sitkówka-Nowiny przyjęła nazwę Nowiny

Źródło: Opracowanie Lider Projekt na podstawie BDL GUS

Wykres 5.12.

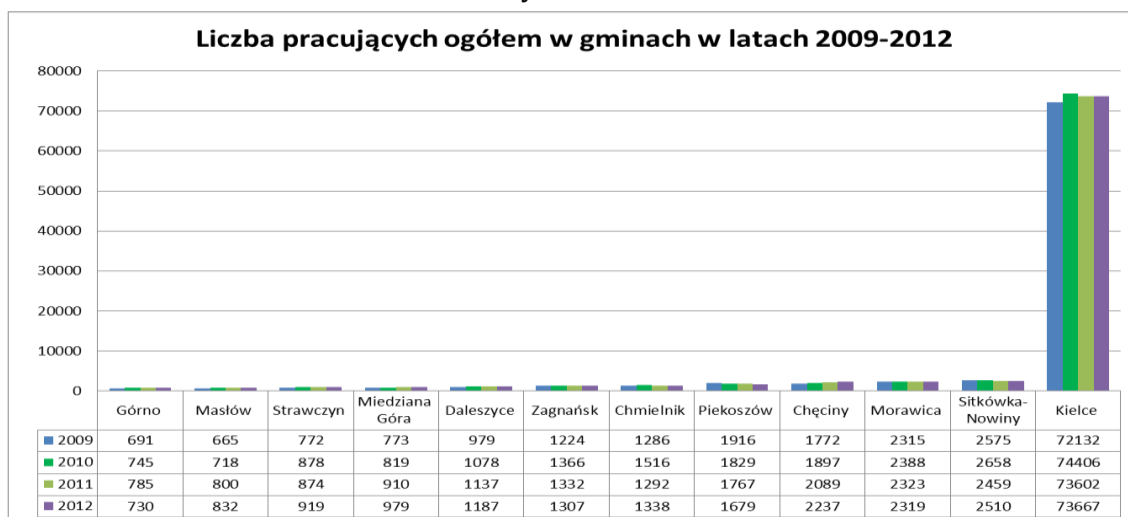


* Od dnia 1 stycznia 2021 r. gmina Sitkówka-Nowiny przyjęła nazwę Nowiny

Źródło: Opracowanie Lider Projekt na podstawie BDL GUS

Również liczba pracujących ogółem podlegała wahaniom w latach 2009-2012, (wykres powyżej). Najsilniejsze wahania tego wskaźnika zaobserwowano w gminach Sitkówka-Nowiny i Chmielnik, nieco słabsze w gminach Zagnańsk, Morawica i Górnio. Stały trend rosnący wystąpił w gminach Masłów, Miedziana Góra i Daleszyce, a silny trend spadkowy w Piekoszowie. Pod względem liczby pracujących dominującą pozycję w KOF mają Kielce (wykres poniżej) z liczbą 73 667 pracujących w 2012 roku. Kolejną pod względem liczby pracujących jest gmina Sitkówka-Nowiny z liczbą 2510, można więc stwierdzić, że obszar rdzeniowy KOF jest zarazem podstawowym rynkiem pracy dla mieszkańców obszaru funkcjonalnego.

Wykres 5.13.



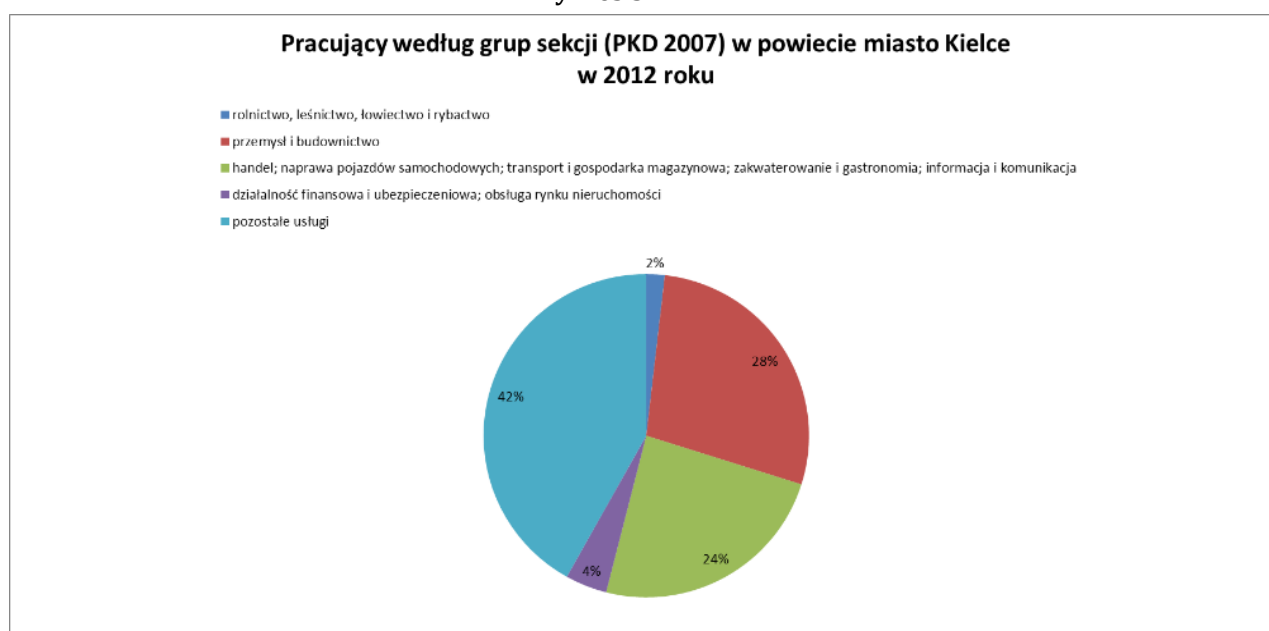
- Od dnia 1 stycznia 2021 r. gmina Sitkówka-Nowiny przyjęła nazwę Nowiny

Źródło: Opracowanie Lider Projekt na podstawie BDL GUS

Pod względem struktury gospodarczej, powiat miasto Kielce (najniższy poziom dostępnych danych) wykazuje cechy gospodarki miejskiej z niskim, 2-procentowym udziałem rolnictwa w strukturze pracujących wg grup sekcji PKD (wykres poniżej). Ponad połowa mieszkańców KOF pracuje w sekcjach przemysł i budownictwo (28%) oraz handel, transport i zakwaterowanie (24%). 46% struktury pracujących tworzą osoby zatrudnione w sektorze usług, co w sumie daje 70% zatrudnionych w handlu i usługach, z czego 4% w usługach zaawansowanych, co jest wyznacznikiem średnio zaawansowanej gospodarki miejskiej (w krajach wysoko rozwiniętych, np. Wielkiej Brytanii, udział ten dochodzi do 90%). Obserwując zmiany w strukturze pracujących pomiędzy rokiem 2009 a 2012 w powiecie miasto Kielce można zaobserwować niewielkie przesunięcia. O 1%

zwiększyła się liczba pracujących w rolnictwie oraz sekcji pozostałe usługi. Równocześnie zanotowano 1-procentowe spadki zatrudnienia w przemyśle i handlu.

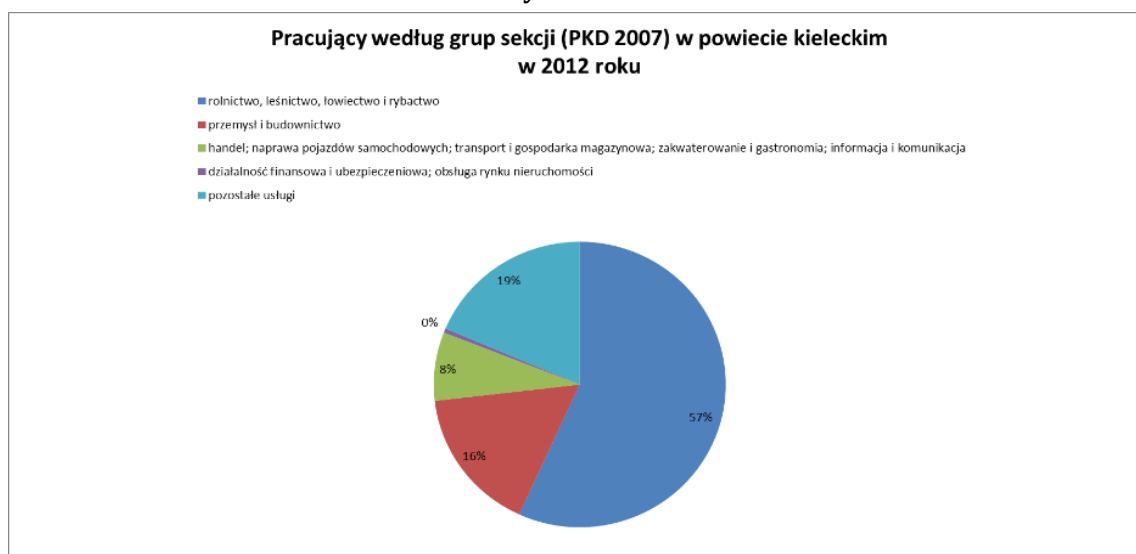
Wykres 5.14.



Źródło: Opracowanie Lider Projekt na podstawie BDL GUS

W odróżnieniu od miasta Kielce, powiat kielecki, do którego należą pozostałe gminy KOF ma typową strukturę rolniczą, z 57% zatrudnienia w sektorze rolnictwa w 2012 roku (wykres poniżej). Kolejnym pod względem wielkości zatrudnienia sektorem są usługi podstawowe 19% (przy zerowym zatrudnieniu w usługach zaawansowanych). 16% zatrudnionych pracuje w przemyśle i budownictwie, a 8% w handlu, transporcie i zakwaterowaniu.

Wykres 5.15.



Źródło: Opracowanie Lider Projekt na podstawie BDL GUS

W porównaniu do 2009 roku można zaobserwować 1-procentowy wzrost zatrudnienia w rolnictwie i usługach podstawowych oraz 2-procentowy wzrost zatrudnienia w handlu przy jednoczesnym spadku zatrudnienia w usługach zaawansowanych i w przemyśle. Ogółem, strukturę gospodarki zarówno w powiecie Kielce, jak i kieleckim w latach 2009-2012 można uznać za stabilną, choć w powiecie kieleckim znacznie odbiega ona od typowej struktury gospodarki miejskiej.

Pod względem wykształcenia mieszkańców KOF można zaobserwować znaczące różnice na poziomie powiatów miasto Kielce i powiat kielecki (dane ze spisu powszechnego). W powiecie miasto Kielce prawie $\frac{1}{4}$ mieszkańców stanowią osoby z wykształceniem wyższym, a osoby bez wykształcenia, z wykształceniem podstawowym i gimnazjalnym stanowią 13% populacji. Sytuacja ta ulega odwróceniu w powiecie kieleckim, gdzie wykształcenie wyższe posiada jedynie 11% ludności, a wykształcenie podstawowe i gimnazjalne oraz osoby bez wykształcenia stanowią aż 28% populacji.

Poniżej przedstawiono strukturę podmiotów gospodarczych działających w obszarze KOF w podziale na sekcje w 2013r.

Tabela 5.14. Sekcje podmiotów gospodarczych według PKD

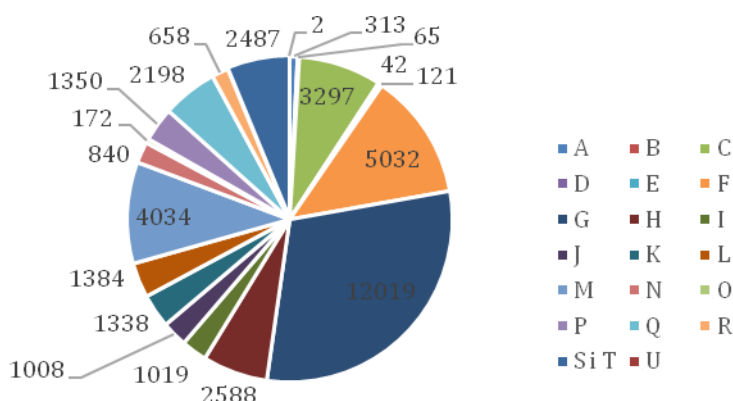
Sekcja	Nazwa
Sekcja A	rolnictwo, leśnictwo, łowiectwo i rybactwo
Sekcja B	górnictwo i wydobywanie
Sekcja C	przetwórstwo przemysłowe
Sekcja D	wytwarzanie i zaopatrywanie w energię elektryczną, gaz, parę wodną, gorącą wodę i powietrze do układów klimatyzacyjnych

Sekcja E	dostawa wody; gospodarowanie ściekami i odpadami oraz działalność związana z rekultywacją
Sekcja F	budownictwo
Sekcja G	handel hurtowy i detaliczny; naprawa pojazdów samochodowych, włączając motocykle
Sekcja H	transport i gospodarka magazynowa
Sekcja I	działalność związana z zakwaterowaniem i usługami gastronomicznymi
Sekcja J	informacja i komunikacja
Sekcja K	działalność finansowa i ubezpieczeniowa
Sekcja L	działalność związana z obsługą rynku nieruchomości
Sekcja M	działalność profesjonalna, naukowa i techniczna
Sekcja N	działalność w zakresie usług administrowania i działalność wspierająca
Sekcja O	administracja publiczna i obrona narodowa; obowiązkowe zabezpieczenia społeczne
Sekcja P	edukacja
Sekcja Q	opieka zdrowotna i pomoc społeczna
Sekcja R	działalność związana z kulturą, rozrywką i rekreacją
Sekcje S,T,U	pozostała działalność

Źródło: Opracowanie Lider Projekt na podstawie BDL GUS

Wykres 5.16.

Podmioty gospodarcze działające w obszarze KOF w podziale na sekcje w 2013r.



Źródło: Opracowanie własne EPRD Sp. z o.o. na podstawie BDL

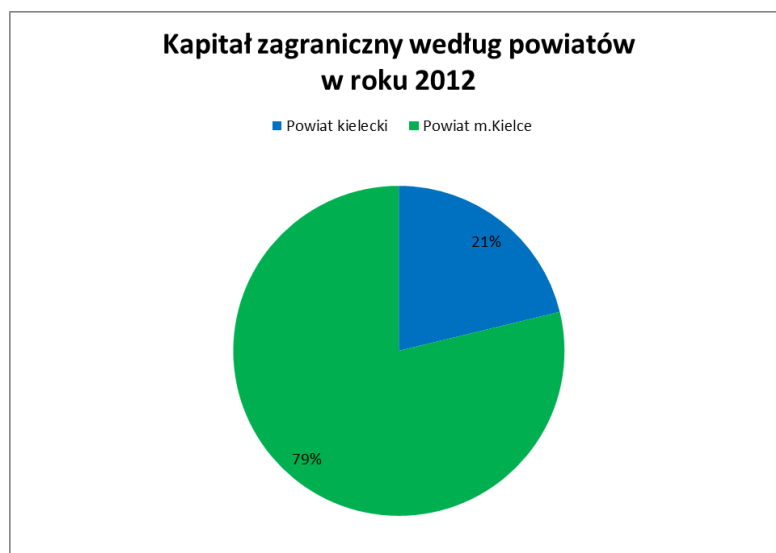
Analizę struktury gospodarczej można prowadzić również na podstawie udziału liczby podmiotów gospodarczych w poszczególnych sekcjach PKD (wykres powyżej). Wyjaśnienia co do nazw sekcji umieszczono przed wykresem. W gminach KOF największy procentowo udział podmiotów gospodarczych występuje w sekcji G (handel) który stanowi około 30% ogółu podmiotów. Druga pod względem wielkości udziału w strukturze gospodarki sekcja to sekcja F (budownictwo), której udział wynosi 13%. Do innych znaczących sekcji należą sekcja C (przetwórstwo przemysłowe) z udziałem na poziomie 8% oraz sekcja H (transport i gospodarka magazynowa) z udziałem 6%. We

wszystkich badanych gminach niski jest udział podmiotów z sekcji A (rolnictwo) – waha się on od 0-3%.

Atrakcyjność inwestycyjna

Istotnym elementem analizy struktury gospodarczej jest źródło pochodzenia kapitału i atrakcyjność dla inwestycji zagranicznych. Dane dla lokalizacji kapitału zagranicznego dostępne są na poziomie powiatów i wskazują, że powiat m. Kielce przyciągnął przeważającą większość podmiotów z kapitałem zagranicznym (blisko 80% inwestorów lokowało środki na terenie powiatu Kielce), przy jedynie 21-procentowym udziale powiatu kieleckiego (wykres poniżej).

Wykres 5.17.



Źródło: Opracowanie Lider Projekt na podstawie BDL

Instytut Badań nad Gospodarką Rynkową (IBnGR) definiuje atrakcyjność inwestycyjną jako zdolność skłonienia do inwestycji poprzez oferowanie kombinacji korzyści lokalizacji⁹. (Instytut Badań nad Gospodarką Rynkową, 2009, s. 5). Opracowany przez

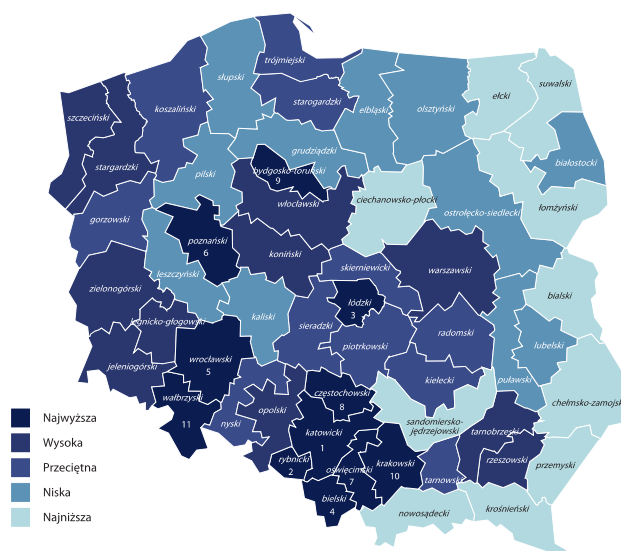
⁹ Instytut Badań nad Gospodarką Rynkową, 2009, *Atrakcyjność inwestycyjna województw i podregionów Polski*, Gdańsk, s.5.

Funkcjonalnego na lata 2014-2020

IBnGR syntetyczny wskaźnik atrakcyjności inwestycyjnej jest opracowywany na podstawie czynników lokalizacji przedsiębiorstw takich jak: dostępność transportowa, koszty pracy, wielkość i jakość zasobów pracy, chłonność rynku zbytu, poziom rozwoju infrastruktury gospodarczej i społecznej, poziom rozwoju gospodarczego oraz poziom bezpieczeństwa powszechnego.

Analizy atrakcyjności inwestycyjnej realizowane corocznie przez IBnGR¹⁰ wskazują na przeciętną atrakcyjność podregionu kieleckiego dla działalności przemysłowej, co odpowiada również zidentyfikowanej strukturze gospodarczej powiatów miasto Kielce i kieleckiego. Sytuacja jest lepsza w zakresie atrakcyjności dla działalności usługowej, gdzie podregion kielecki osiągnął ocenę wysoką, jest to jednak ocena niższa niż większości innych podregionów o funkcjach rdzeniowych dla obszarów funkcjonalnych w Polsce. Podobnie jak w zakresie usług, atrakcyjność podregionu dla działalności zaawansowanej technologicznie jest wysoka, ale niższa niż większość innych obszarów rdzeniowych w kraju (szczegółowe dane przedstawiono na poniższych rysunkach).

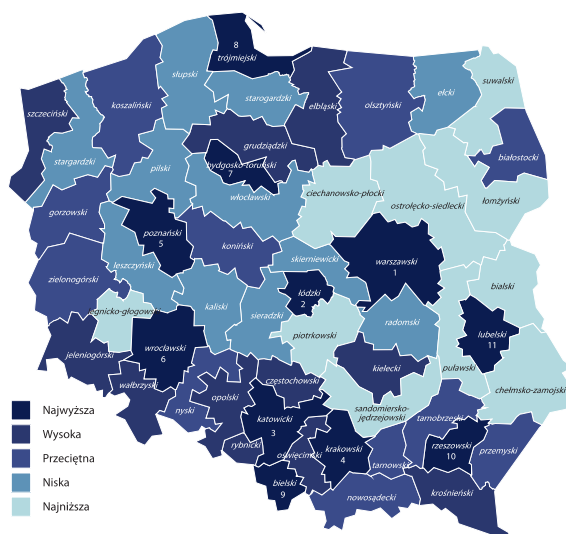
Rysunek 5.2. Atrakcyjność podregionów dla działalności przemysłowej w roku 2013



Źródło: Instytut Badań nad Gospodarką Rynkową, 2013, *Atrakcyjność inwestycyjna województw i podregionów Polski*, Gdańsk

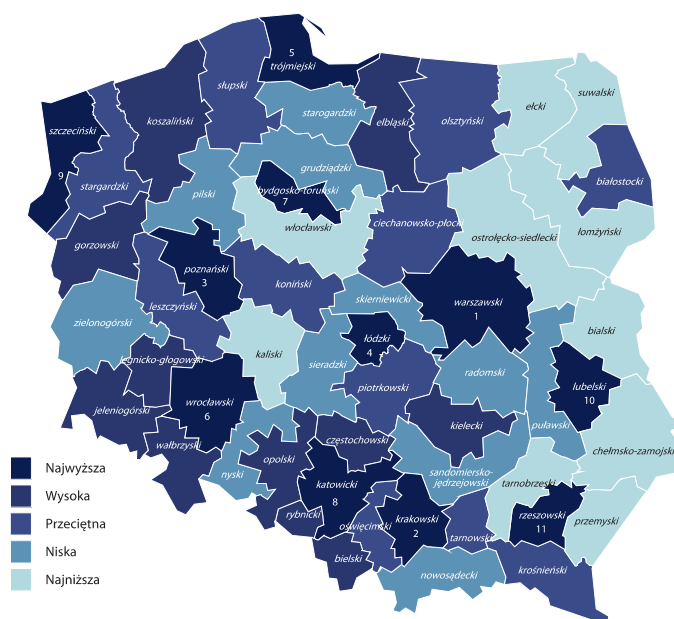
¹⁰ Instytut Badań nad Gospodarką Rynkową, 2013, *Atrakcyjność inwestycyjna województw i podregionów Polski*, Gdańsk.

Rysunek 5.3. Atrakcyjność podregionów dla działalności usługowej w roku 2013



Źródło: Instytut Badań nad Gospodarką Rynkową, 2013, *Atrakcyjność inwestycyjna województw i podregionów Polski*, Gdańsk

Rysunek 5.4. Atrakcyjność podregionów dla działalności zaawansowanej technologicznie w roku 2013



Źródło: Instytut Badań nad Gospodarką Rynkową, 2013, *Atrakcyjność inwestycyjna województw i podregionów Polski*, Gdańsk



Mimo zidentyfikowanych problemów w rozwoju gospodarczym KOF, przedsiębiorcy uczestniczący w badaniu wyrażali raczej pozytywne opinie na temat dostosowania zasobów ludzkich gminy/miasta do potrzeb lokalnego rynku pracy. Za odpowiednie uznało je łącznie 68% respondentów, zaś zdanie przeciwne wyraziło jedynie 15% badanych. Pozostali (17%) nie potrafili ocenić, czy zasoby ludzkie miasta/gminy odpowiadają potrzebom lokalnego rynku pracy.

W ramach prowadzonego badania zarówno mieszkańcy, jak i przedsiębiorcy, dokonywali oceny sytuacji gospodarczej i prognoz na kolejne lata. Uzyskane w badaniu mieszkańców oceny zmian sytuacji gospodarczej miejscowości zamieszkania w okresie ostatnich dwóch lat dokonane przez respondentów nie są optymistyczne. Jedynie co czwarty badany (25%) zauważył polepszenie sytuacji gospodarczej w okresie ostatnich dwóch lat, w tym jedynie 4% uznało ją za zdecydowanie lepszą. Sytuacja odwrotna – pogorszenie sytuacji gospodarczej wystąpiła zdaniem 35% badanych, przy czym aż 11% zauważyło jej zdecydowane pogorszenie. Z kolei żadnych zmian sytuacji gospodarczej swojej miejscowości zamieszkania nie zauważyło 29% respondentów.

Prognozy zmian sytuacji gospodarczej swojej miejscowości również nie są optymistyczne. Jedynie 23% respondentów uważa, że w najbliższych dwóch latach sytuacja gospodarcza miejscowości zamieszkania polepszy się. Pogorszenie się sytuacji gospodarczej prognozowało 27% badanych, a brak zmian – kolejne 27% uczestników badania. W porównaniu do pytania poprzedniego widoczny jest wzrost odsetka braków odpowiedzi – niemal co czwarty respondent (24%) nie potrafił dokonać prognozy zmian sytuacji gospodarczej miejscowości zamieszkania w dwuletniej perspektywie.

Podobnie jak oceny zmian w okresie ostatnich dwóch lat, również prognozy na najbliższe dwa lata okazały się bardzo zróżnicowane w zależności od miejsca zamieszkania respondentów. Największą wiarą w poprawę sytuacji gospodarczej w swojej miejscowości zamieszkania charakteryzowali się mieszkańcy gminy Morawica (58%), a także Sitkówka-Nowiny (49%) i miasta Chęciny (46%), czyli ci, którzy najczęściej obserwowali pozytywne zmiany gospodarcze w ostatnich dwóch latach. Z kolei pogorszenie się sytuacji gospodarczej miejscowości zamieszkania w perspektywie najbliższych dwóch lat najczęściej przewidywali respondenci mieszkający na obszarze wiejskim gminy Daleszyce (54%), w gminie Masłów (51%) oraz w gminie Górno (43%) – czyli ci, którzy najczęściej wskazywali na pogorszenie się sytuacji gospodarczej miejscowości zamieszkania w ostatnich dwóch latach.

Również badanie przedsiębiorców wskazało na raczej niewysokie oceny sytuacji gospodarczej – maksymalny uzyskany wynik na poziomie gminy to 3,25 w 5-stopniowej skali. W ramach oceny sytuacji gospodarczej na terenie miasta czy gminy, w której prowadzona jest działalność gospodarcza respondenci dokonywali ocen na skali od 1 do 5, gdzie 1 oznaczało ocenę najniższą, a 5 ocenę najwyższą. Średnia ocen obecnej sytuacji

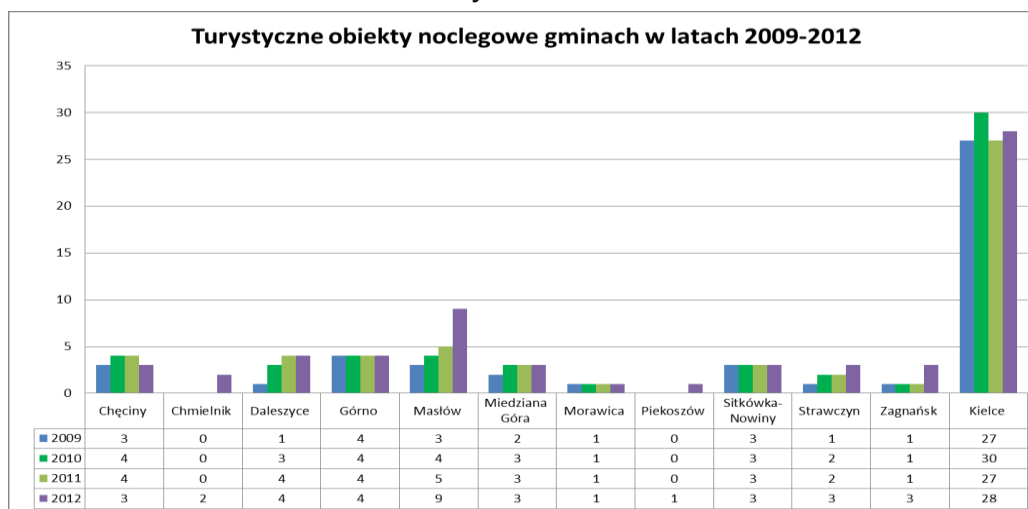
gospodarczej na tej pięciostopniowej skali wśród przedsiębiorców z terenu Kieleckiego Obszaru Funkcjonalnego wyniosła 2,78. Warto zauważyć, że im większa firma, tym lepsze oceny obecnej sytuacji gospodarczej w mieście/gminie. Średnia ocen sytuacji gospodarczej sformułowanych przez przedstawicieli firm zatrudniających do 9 pracowników kształtowała się na poziomie 2,76, podczas gdy przedstawiciele firm zatrudniających 250 i więcej pracowników obecną sytuację gospodarczą w swoim mieście/gminie ocenili na 3,17.

Podsumowując sytuację w obszarze gospodarki, można stwierdzić, że wykazuje ona pewne problemy strukturalne, w tym szczególnie bardzo duży udział rolnictwa w zatrudnieniu w powiecie kieleckim i niewielki udział usług zaawansowanych charakterystycznych dla gospodarek metropolitalnych. Niepokojący jest również niski wskaźnik przedsiębiorczości oraz niekorzystna ocena obecnej i prognozowanej sytuacji gospodarczej przez mieszkańców i przedsiębiorców. Wspieranie rozwoju gospodarczego powinno więc być jednym z obszarów priorytetowych interwencji w ramach strategii dla obszaru funkcjonalnego.

5.3 Potencjał turystyczny i przyrodniczy

Jednym z kluczowych elementów gospodarki regionu świętokrzyskiego, w tym KOF jest turystyka. Ze względu na uwarunkowania przyrodnicze i środowiskowe, obszar KOF posiada bardzo duży potencjał dla rozwoju branży, w szczególności turystyki krajoznawczej, edukacyjnej, rekreacyjnej i biznesowej.

Wykres 5.18.



- Od dnia 1 stycznia 2021 r. gmina Sitkówka-Nowiny przyjęła nazwę Nowiny

Źródło Opracowanie Lider Projekt na podstawie BDL

Pod względem potencjału turystycznego, jako możliwego obszaru ożywienia gospodarczego KOF, Miasto Kielce dominuje wśród innych gmin KOF, mając na wadze liczbę obiektów noclegowych (w roku 2012 było ich 28), jest jednak także gminą, w której występują największe wahania tej liczby. Pozostałe gminy KOF wspólnie posiadają 33 obiekty noclegowe, z których najwięcej (9), znajduje się w gminie Masłów. Indywidualny potencjał pojedynczych gmin jest w tym zakresie niewielki, choć w 4 gminach w latach 2009-2012 przybywało pojedynczych obiektów noclegowych. Były to Zagnańsk, Strawczyn, Daleszyce, Miedziana Góra. Również w Kielcach powstał jeden nowy obiekt noclegowy w stosunku do stanu z 2009 roku (Wykres 5.18). Wykorzystanie miejsc noclegowych (dane na poziomie powiatów) jest niewielkie. W powiecie kieleckim w 2012 roku wykorzystane było 21,9% miejsc noclegowych, w powiecie miasto Kielce liczba ta wynosiła 24,6%, natomiast wykorzystanie miejsc noclegowych na całym obszarze KOF wyniosło 32,7%. W przypadku miasta Kielce i powiatu kieleckiego nastąpił spadek wykorzystania w stosunku do roku 2011 (wykres 5.19).

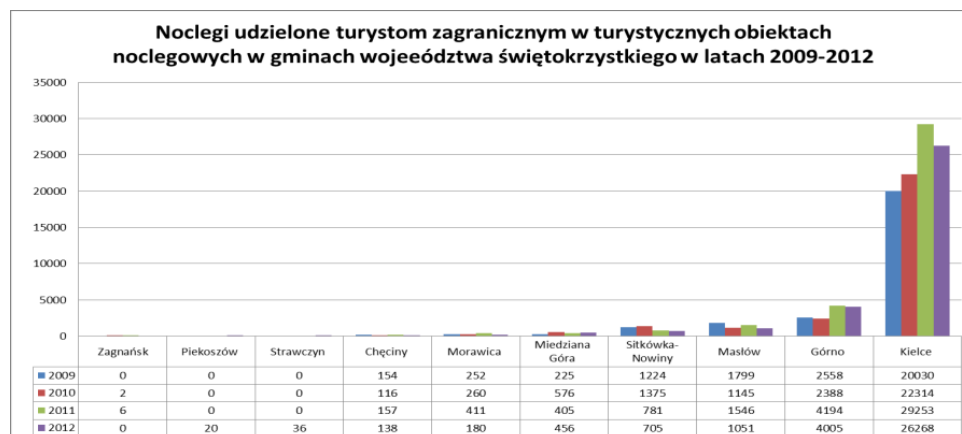
Wykres 5.19



Źródło Opracowanie Lider Projekt na podstawie BDL

Turyści zagraniczni trafiali głównie do Kielc, przy czym do roku 2011 obserwowano coroczny wzrost ich liczby, a w 2012 spory spadek (Wykres 5.20). Oprócz Kielc, tylko 6 gmin KOF przyjęło ponad 100 turystów, a dwie (Masłów i Górno) powyżej 1000. W porównaniu z innymi stolicami województw, liczba udzielonych noclegów turystom zagranicznym w Kielcach w roku 2012 była najniższa (Tabela 5.15), co wskazuje, że atrakcyjność turystyczna miasta jako obszaru rdzeniowego KOF jest niska.

Wykres 5.20.



- Od dnia 1 stycznia 2021 r. gmina Sitkówka-Nowiny przyjęła nazwę Nowiny

Źródło Opracowanie Lider Projekt na podstawie BDL

Tabela 5.15. Noclegi udzielone turystom zagranicznym w stolicach regionów w 2012 roku

Jednostka terytorialna	Udzielone noclegi ogółem
Łódź	192 286
Warszawa	1 792 801
Kraków	2 114 277
Katowice	132 020
Lublin	79 999
Rzeszów	46 198
Białystok	107 883
Kielce	26 268
Gorzów Wielkopolski	31 154
Poznań	324 003
Szczecin	226 856
Wrocław	478 759
Opole	32 997
Bydgoszcz	62 155
Toruń	88 636
Gdańsk	504 928
Olsztyn	56 823

Źródło Opracowanie Lider Projekt na podstawie BDL

Zasoby przyrodnicze i turystyczne

Kielecki Obszar Funkcjonalny położony jest w obrębie Wyżyny Środkowomałopolskiej w granicach mezoregionu Gór Świętokrzyskich. Na terenie Kieleckiego Obszaru Funkcjonalnego funkcjonuje Zespół Świętokrzyskich i Nadnidziańskich Parków Krajobrazowych, w skład którego wchodzi 8 parków krajobrazowych, z których następujące parki krajobrazowe obejmują tereny KOF:

- Cisowsko-Orłowiński Park Krajobrazowy (C-OPK) – obejmuje gminy: Daleszyce, Górno oraz leżące poza granicami KOF gminy Bieliny, Łągów, Pierzchnica i Raków;
- Suchedniowsko-Oblęgarski Park Krajobrazowy (S-OPK) - obejmuje swym zasięgiem gminy: Miedziana Góra, Strawczyn, Zagnańsk, oraz leżące poza granicami KOF gminy Bliżyn, Łączna, Stąporków, Mniów i Suchedniów oraz miasto Skarżysko-Kamienna;
- Chęcińsko-Kielecki Park Krajobrazowy (Ch-KPK) - obejmuje gminy: Chęciny, Morawica, Piekoszów, Sitkówka-Nowiny, część miasta Kielce oraz gminy leżące poza granicami KOF: Małogoszcz i Sobków;
- Szaniecki Park Krajobrazowy (SzPK) - obejmujący swym zasięgiem gminę Chmielnik oraz leżące poza granicami KOF gminy Busko-Zdrój, Solec-Zdrój, Stopnica, Kije.

Na terenie Kieleckiego Obszaru Funkcjonalnego zlokalizowany jest również Świętokrzyski Park Narodowy.

- Świętokrzyski Park Narodowy - obejmuje swym zasięgiem częściowo gminy: Masłów i fragment gminy Górno oraz leżące poza granicami KOF gminy: Nowa Słupia, Bieliny i Bodzentyn.

Ponadto na terenie Kieleckiego Obszaru Funkcjonalnego, zlokalizowane są obszary chronionego krajobrazu. Są to tereny wyróżniające się szczególnymi wartościami przyrodniczymi, naukowymi, kulturowymi lub walorami krajobrazowymi. Obszary chronionego krajobrazu na terenie KOF:

- Cisowsko-Orłowiński Obszar Chronionego Krajobrazu - obejmuje gminy: Daleszyce, Górno oraz leżące poza granicami KOF gminy: Bieliny, Łągów, Pierzchnica i Raków;
- Suchedniowsko-Oblęgarski Obszar Chronionego Krajobrazu- obejmuje gminy: Miedziana Góra, Strawczyn, Zagnańsk oraz leżące poza granicami KOF gminy: Bliżyn, Łączna, Suchedniów, miasto Skarżysko-Kamienna Mniów i Stąporków;
- Chęcińsko-Kielecki Obszar Chronionego Krajobrazu- obejmuje gminy: Chęciny, Morawica, Piekoszów, Sitkówka-Nowiny, miasto Kielce oraz leżące poza granicami KOF gminy: Małogoszcz, Łopuszno i Sobków;
- Szaniecki Obszar Chronionego Krajobrazu - obejmuje gminę Chmielnik oraz leżące poza granicami KOF gminy: Busko-Zdrój Solec-Zdrój, Stopnica i Kije;



Funkcjonalnego na lata 2014-2020

- Podkielecki Obszar Chronionego Krajobrazu - obejmuje gminy: Daleszyce, Górnio, Masłów, Morawica, Miedziana Góra, Piekoszów, Zagnańsk oraz leżące poza granicami KOF gminy: Suchedniów i Łączna;
- Konecko-Łopuszniański Obszar Chronionego Krajobrazu - obejmuje gminy: Piekoszów, Strawczyn oraz leżące poza granicami KOF gminy: Radoszyce, Ruda Maleniecka, Smyków, Bliżyn, Końskie, Krasocin, Małogoszcz, Mniów, Łopuszno, Słupia Konecka i Stąporków;
- Chmielnicko-Szydłowski Obszar Chronionego Krajobrazu - obejmuje gminy: Chmielnik i Morawica oraz leżące poza granicami KOF gminy: Gnojno, Szydłów, Busko-Zdrój, Łagów, Kije, Pierzchnica, Stopnica, Raków i Tuczępy;
- Nadnidziański Obszar Chronionego Krajobrazu - obejmuje gminę Chmielnik oraz leżące poza granicami KOF gminy: Busko-Zdrój, Imielno, Kije, Michałów, Nowy Korczyn, Opatowiec, Pińczów, Wiślica i Złota;
- Kielecki Obszar Chronionego Krajobrazu- obejmuje część gminy Kielce.
- Świętokrzyski Obszar Chronionego Krajobrazu - obejmuje część gminy Górnio.

Obszar Kieleckiego Obszaru Funkcjonalnego należy do jednych z najmocniej objętych ochroną przyrody obszarów na terenie kraju. Na niewielkiej powierzchni obecne są skały i skamieniałości wszystkich okresów dziejów Ziemi, począwszy od skał kambryjskich z początków ery paleozoicznej, a na trzeciorzędowych i czwartorzędowych skończywszy. Zlokalizowanych jest tu 25 rezerwatów przyrody obejmujących zachowane w stanie naturalnym lub mało zmienionym, ekosystemy, ostoje i siedliska przyrodnicze, a także siedliska roślin, siedliska zwierząt i siedliska grzybów oraz twory i składniki przyrody nieożywionej, wyróżniające się szczególnymi wartościami przyrodniczymi, naukowymi, kulturowymi lub walorami krajobrazowymi. Rezerваты przyrody na terenie Kieleckiego Obszaru Funkcjonalnego wymieniono poniżej.

Gmina Kielce: Rezerwat Skalny im. Jana Czarnockiego, Rezerwat Karczówka, Rezerwat Kadzielnia, Rezerwat Biesak Białogon, Rezerwat Wietrznia im. Z. Rubinowskiego;

Gmina Chęciny: Rezerwat Góra Zelejowa, Rezerwat Góra Miedzianka, Rezerwat Jaskinia Raj, Rezerwat Milechowy, Rezerwat Góra Rzepka, Rezerwat Wolica;

Gmina Daleszyce: Rezerwat Białe Ługi, Rezerwat Cisów, im. Prof. Zygmunta Czubińskiego, Rezerwat Słopiec;

Gmina Miedziana Góra: Rezerwat Sufraganiec, Rezerwat Kręgi Kamienne;

Gmina Morawica: Rezerwat Radomice;

Piekoszów: Rezerwat Moczydło, Rezerwat Chelosiowa Jama;

Gmina Sitkówka-Nowiny: Rezerwat Góra Żakowa;

Gmina Strawczyn: Rezerwat Brania Góra, Rezerwat Perzowa Góra;

Gmina Zagnańsk: Rezerwat Barcza, Rezerwat Górna Krasna, Rezerwat Zachełmie.

Ponadto na obszarze Kieleckiego Obszaru Funkcjonalnego, znajdują się liczne parki o przeznaczeniu spacerowo – wypoczynkowym, ich uzupełnieniem są mniejsze parki, zieleńce i tereny zieleni osiedlowej, których w obszarze KOF jest łącznie ponad 360 ha. Na terenie KOF znajduje się obecnie około 110 pomników przyrody (w tym około 50 na terenie Kielc), do których można zaliczyć tak znane jak m.in. liczący sobie ponad 700 lat Dąb Bartek w Zagnańsku. Inne indywidualne formy ochrony przyrody zlokalizowane na terenie KOF to zespoły przyrodniczo-krajobrazowe, użytki ekologiczne, stanowiska dokumentacyjne.

W obrębie KOF znajduje się 16 wydzielonych obszarów Natura 2000. Znaczna część tej powierzchni znajduje się w obrębie gmin należących do KOF:

1. Dolina Krasnej (PLH260001) subregion kielecki – gminy: Końskie, Stąporków, Bliżyn, Mniów, Zagnańsk;
2. Łysogóry (PLH260002) subregion kielecki – gminy: Bieliny, Bodzentyn, Górno, Masłów, Nowa Słupia, Waśniów, Łączna, Pawłów;
3. Lasy Suchedniowskie (PLH260010) subregion kielecki – gminy: Stąporków, Skarżysko-Kamienna, Bliżyn, Miedziana Góra, Mniów, Strawczyn, Zagnańsk, Łączna, Suchedniów;
4. Dolina Bobrzy (PLH260014) subregion kielecki – gminy: Miedziana Góra, Piekoszów, Strawczyn, Kielce;
5. Dolina Czarnej Nidy (PLH260016) subregion kielecki – gminy: Chęciny, Morawica, Daleszyce;
6. Dolina Warkocza (PLH260021) subregion kielecki – gminy: Górno, Daleszyce;
7. Ostoja Barcza (PLH260025) subregion kielecki – gminy: Masłów, Zagnańsk, Łączna;
8. Ostoja Sobkowsko-Korytnicka (PLH260032) subregiony kielecki i sandomiersko-jędrzejowski – gminy: Imielno, Sobków, Chęciny, Morawica;
9. Ostoja Stawiany (PLH260033) subregiony kielecki i sandomiersko-jędrzejowski – gminy: Kije, Chmielnik, Pińczów;
10. Ostoja Szaniecko-Solecka (PLH260034) subregiony kielecki i sandomiersko-jędrzejowski – gminy: Busko-Zdrój, Pińczów, Chmielnik, Nowy Korczyn, Pacanów, Gnojno, Solec-Zdrój, Stopnica, Wiślica;
11. Ostoja Wierzejska (PLH260035) subregion kielecki – gmina Masłów;
12. Przełom Lubrzanki (PLH260037) subregion kielecki – gminy: Górno, Masłów;
13. Lasy Cisowsko-Orłowińskie (PLH260040) subregion kielecki – gminy: Bieliny, Górno, Łągów, Pierzchnica, Raków, Daleszyce;
14. Wzgórza Chęcińsko-Kieleckie (PLH260041) subregiony kielecki i sandomiersko-jędrzejowski – gminy: Krasocin, Małogoszcz, Sobków, Chęciny, Łopuszno, Piekoszów, Sitkówka-Nowiny, Kielce;

15. Dolina Nidy (PLB260001) subregiony kielecki i sandomiersko-jędrzejowski – gminy: Nowy Korczyn, Opatowiec, Busko-Zdrój, Wiślica, Imielno, Sobków, Chęciny, Kije, Michałów, Pińczów, Złota;
16. Dolina Białej Nidy (PLH260013) subregion sandomiersko-jędrzejowski, gminy: Moskorzew, Radków, Jędrzejów, Małogoszcz, Nagłowice, Oksa, Sobków, Chęciny, Włoszczowa.

Ze względu na usytuowanie oraz warunki topograficzne zdecydowaną większość powiatu kieleckiego, w tym obszarze KOF stanowi zlewnia rzeki Nidy¹¹. Do najważniejszych szlaków wodnych z terenu KOF zaliczamy rzeki takie jak: Bobrza, Czarna Nida, Lubrzanka, Łososina (Wierna Rzeka), Warkocz, Pierzchnianka, Trupień, Stokowa, Morawka, Wschodnia, Silnica, Sufraganiec. Rzeki te stanowią podstawę zasilania dla funkcjonujących na obszarze KOF zbiorników wodnych, z których najważniejsze przedstawia poniższa tabela.

Tabela 5.16. Zbiorniki wodne na terenie KOF

Nazwa	Powierzchnia ha	Gmina
Cedzyna	64,0	Górno i Masłów
Borków	35,7	Daleszyce
Bolmin	13,1	Chęciny
Umer	11,9	Zagnańsk
Lipowica	11,0	Chęciny
Strawczyn	9,7	Strawczyn
Zalew kielecki	9,0	Kielce
Wojciechów	7,2	Daleszyce
Morawica	6,6	Morawica
Andrzejówka	2,3	Chmielnik
Borowa Góra	1,7	Zagnańsk
Ciekoty	1,5	Masłów
Zachełmie	1,3	Zagnańsk
RAZEM	175,0	

Źródło: Analiza własna EPRD Sp. z o.o.

Wymienione powyżej kluczowe zbiorniki wodne w obszarze KOF o łącznej powierzchni około 175 ha, pełnią w większości funkcje retencyjne i/lub rekreacyjne i stanowią podstawowe miejsce wypoczynku mieszkańców regionu oraz osób przyjezdnych, wypoczywających na obszarze KOF.

¹¹ Źródło: Program ochrony środowiska dla powiatu kieleckiego - aktualizacja na lata 2012-2015 w perspektywie do roku 2019.

Brak odpowiedniego zagospodarowania istniejących akwenów, jest podstawowym ograniczeniem ich wykorzystania w celach turystycznych i rekreacyjnych. W przeważającej części tereny wokół zbiorników są w złym stanie. Podstawowym mankamentem jest zachwaszczenie brzegów i nieuporządkowanie zieleni niskiej, utrudniające dostęp do lustra wody. Brak podstawowej infrastruktury w postaci parkingów, ścieżek spacerowych i rowerowych, oświetlenia, ławeczek, chodników, niewielka ilość miejsc wydzielonych do plażowania czy biwakowania, wytyczonych miejsc do wędkowania, odpowiedniego zaplecza sanitarnego, uniemożliwia odpowiednie eksponowanie walorów tych zbiorników.

Kolejnym problemem są powstające wokół zbiorników nielegalne wysypiska śmieci, z których zanieczyszczenia są zmywane do wody w trakcie opadów atmosferycznych. Brak odpowiedniego odseparowania zbiorników od rowów melioracyjnych powoduje, iż w okresach wzmożonych opadów i roztopów tereny te zalewane są przez zanieczyszczone wody z okolicznych gospodarstw.

Zidentyfikowane braki w infrastrukturze oraz zagospodarowaniu terenu mają negatywny wpływ na środowisko przyrodnicze wokół akwenów, a brak działań eliminujących te problemy wpływa na pogłębianie niekorzystnego stanu i prowadzi do dalszej degradacji środowiska. Istniejący stan rzeczy przekłada się także bezpośrednio na poziom atrakcyjności rekreacyjnej i turystycznej diagnozowanych obszarów.

Obszary zbiorników wodnych występujących na obszarze KOF cechują się znaczącymi wartościami przyrodniczymi oraz kluczowym znaczeniem dla zachowania równowagi ekologicznej na obszarze ich występowania.

Tereny te są bardzo zróżnicowane i pełnią ważną rolę w regulacji stosunków wodnych, zapewnieniu miejsc bytowania roślin i zwierząt, a także możliwość ich przemieszczania się. Niejednokrotnie są to też tereny charakteryzujące się różnorodnymi właściwościami w zakresie siedlisk zwierzęcych i zbiorowisk roślinnych.

Należy zaznaczyć, iż tereny cenne przyrodniczo to nie tylko obszary objęte ochroną, obejmują one także obszary cechujące się znaczącymi wartościami przyrodniczymi wrażliwymi na przekształcenia lub zagrożone przekształceniami. Brak odpowiedniego zagospodarowania zarówno zbiorników wodnych znajdujących się na obszarze KOF jak i obszarów powiązanych z tymi zbiornikami, może powodować niekorzystne zmiany w środowisku i jest dla tych stref szczególnie dotkliwie, co może stać się przyczyną ich całkowitego zniszczenia. Dotyczy to zwłaszcza cennych obszarów o znaczeniu lokalnym, które nie są objęte specjalnymi formami ochrony przyrody, w związku z czym jedyną szansą na zachowanie ich unikatowego charakteru są właściwe działania infrastrukturalne pozwalające w odpowiedni sposób ukierunkować wykorzystanie tych zasobów.

Ochrona i odpowiednie zagospodarowanie terenów wokół zbiorników ma kluczowe znaczenie dla wizerunku i atrakcyjności tych miejsc jako obszarów szczególnie cennych przyrodniczo. Podjęcie czynności zmierzających do zwiększenia efektywności wykorzystania istniejących zasobów przyrodniczych, w bezpośredni sposób przełoży się na wzrost atrakcyjności rekreacyjnej i turystycznej terenów z nimi powiązanych, a tym samym całego Kieleckiego Obszaru Funkcjonalnego.

Turystyka krajoznawcza

Turystyka obszaru KOF przez lata była ściśle powiązana z turystyką krajoznawczą Gór Świętokrzyskich. Działające w Kielcach PTTK opracowało szlaki turystyczne tego regionu, jako dostępnego lokalizacyjnie w skali kraju, jak również łatwego dla samego turysty. Góry Świętokrzyskie odznaczają się bogatymi walorami przyrodniczymi, a także historycznymi i religijnymi.

Prowadzona na obszarze Gór Świętokrzyskich, w tym w szczególności w Kielcach i ich okolicach, eksploatacja złóż skalnych, pozwoliła na odkrycie wielu ciekawych formacji geologicznych. W Kielcach, jako jedynym mieście w Polsce, na terenie nieczynnego od ponad 50 lat kamieniołomu Kadzielnia utworzony został ścisły rezerwat przyrody nieożywionej, w którym powstał park rekreacyjny oraz amfiteatr, jako główny element projektu zagospodarowania przestrzennego dawnego wyrobiska¹². Innymi przykładami zagospodarowania byłych kamieniołomów na cele społeczne, w tym rekreacyjne i edukacyjne są rezerwaty skalne na Ślichowicach, Biesak – Białogon czy rezerwat przyrody nieożywionej Wietrznia, stanowiący doskonałe miejsce spacerowe i edukacyjne (edukacja geologiczna) w ramach powstałego Geoparku Kielce wraz z Centrum Geoedukacji. Przez dno dawnych wyrobisk przebiega specjalnie przygotowana ścieżka edukacyjna, gdzie z licznych tablic można dowiedzieć się wielu informacji na temat przeszłości geologicznej terenu obecnych Kielc. Podobnie w pozostałych gminach Kieleckiego Obszaru Funkcjonalnego występują liczne odsłonięcia geologiczne naturalne, jak również powstałe z przyczyn antropogenicznych.

Do najważniejszych z nich można zaliczyć:

- Góra Zamkowa, rezerwaty Góra Zelejowa, Góra Rzepka, Jaskinia Raj oraz pomnik przyrody Jaskinia Piekło, Rezerwat Góra Miedzianka – gmina Chęciny,
- Rezerwat Chelosiowa Jama oraz Moczydło – gmina Piekoszów,
- Rezerwat przyrody Barania Góra i Rezerwat przyrody Perzowa Góra – gmina Strawczyn,
- Rezerwat Kręgi Kamienne – gmina Miedziana Góra,

¹² Źródło: <http://amfiteatr-kadzielnia.pl/>.

- Rezerwat przyrody Zachełmie i Rezerwat przyrody Barcza – gmina Zagnańsk,
- Pomnik przyrody nieożywionej Diabelski Kamień i Skałka Kamieńczyk – gmina Masłów,
- Rezerwat Cisów, Rezerwat Zamczysko i Rezerwat Białe Ługi – gmina Daleszyce,
- Rezerwat przyrody Radomice – gmina Morawica.

Poza powyżej wskazanymi przykładami miejsc o znaczeniu turystycznym na obszarze KOF występują także liczne obiekty o znaczeniu historycznym. Walory turystyczne i rekreacyjne w oparciu o spuściznę historyczną regionu to czynniki, które pośrednio wpływają na atrakcyjność terenów KOF.

Wśród najbardziej znanych zabytków tego obszaru można wymienić:

- Pałac Biskupów Krakowskich, Katedra Wniebowzięcia Najświętszej Maryi Panny, Klasztor i Kościół na wzgórzu Karczówka, Kościół p.w. św. Wojciecha, Kościół p.w. Świętej Trójcy, Kościół Garnizonowy, Kościół Ewangelicki, Dworek Laszczyków, Pałacyk Zielińskiego, Park Miejski, Cmentarz "Stary" – gmina Kielce,
- Ruiny zamku gotyckiego z 1306 roku, Zespół Klasztorny Franciszkanów z II połowy XIV w., kościół parafialny pod wezwaniem Św. Bartłomieja, Klasztor Klarysek z II połowy XVII w. i pozostałości małomiasteczkowej zabudowy z renesansowym domem zwanym Niemczówką – gmina Chęciny,
- Późnogotycki kościół Św. Trójcy z XVI w., kościół p.w. Niepokalanego Poczęcia NMP, synagoga wzniesiona w II poł. XVIII w., układ urbanistyczny miasta wraz z licznymi kamienicami w Chmielniku, późnorenesansowy klasztor i kościół z Sanktuarium Marki Bożej Loretańskiej oraz zespół pałacowy Tarnoskała w Piotrkowicach, kościół gotycki p.w. św. Jakuba Starszego w Sędziejowicach – gmina Chmielnik,
- Kościół parafialny w Daleszycach p.w. św. Michała Archanioła z XV wieku i kościół p.w. św. Wojciecha w Cisowie – gmina Daleszyce,
- Kościół p.w. Św. Jacka Odrowąża z XVII w. – gmina Górno,
- Park podworski w Ciekotach z XVIII w., kaplica MB Częstochowskiej w Domaszowicach z XIX w., kaplica w Woli Kopcowej z XIX w. – gmina Masłów,
- Późnorenesansowy kościół parafialny Świętej Trójcy, wielki piec hutniczy oraz mur oporowy – gmina Miedziana Góra,
- Ośrodek Tradycji Garncarstwa, kościół w Lisowie z przełomu XV i XVI w. i kościół w Brzezinach z 1646 r. – gmina Morawica,
- Ruiny pałacu w Podzamczu Piekoszowskim z XVII w. i Sanktuarium Maryjne w Piekoszowie – gmina Piekoszów,
- Ruiny młyna wodnego z 1880 w m. Trzcianki – gmina Sitkówka-Nowiny,



- Rezydencja Henryka Sienkiewicza w Oblęgorku, dwa kościoły z XVII w. w Strawczynie i w Chełmcach i pozostałości pieca hutniczego z XVIII w. w Kuźniakach – gmina Strawczyn,
- Dąb Bartek i ruiny huty "Józef" w m. Samsonów – gmina Zagnańsk.

Turystyka krajoznawcza Gór Świętokrzyskich, będąca głównym „motorem napędowym” dla rozwoju turystyki województwa świętokrzyskiego, może stać się doskonałą alternatywą dla wyjazdów do najbardziej popularnych miejsc turystycznych w Polsce, jak wybrzeże Morza Bałtyckiego, Pojezierze Mazurskie czy też południowe rejony górskie (m.in. Zakopane).

Ze względu na bogactwo geologiczne Gór Świętokrzyskich i ich bioróżnorodność, w ciągu ostatnich lat turyści świadomie wybierają region świętokrzyski, jako cel wycieczek rodzinnych i poznawczych. Wciąż jednak, pomimo prowadzonych starań, wiele miejsc o wysokiej wartości turystycznej, jest nie udostępnionych do turystycznego zwiedzania. Do najważniejszych z nich można zaliczyć obszary przemysłowe, jak i były kamieniołomy oraz wyrobiska. Tereny te, są w znacznym stopniu niedostępne dla zwiedzających. Poruszanie się po nich może być niebezpieczne (urwiska i osuwiska skalne), może zakłócać równowagę przyrodniczą lub narazić poszczególne miejsca na degradację.

Problem stanowi również niewystarczająca promocja i informacja o cennych przyrodniczo miejscach oraz obiektach. Brak kompleksowych działań w tym zakresie sprawia, iż wiele z nich jest nadal nieznanymi. Niewystarczająca świadomość i wiedza turystów odwiedzających obszar KOF powoduje, iż nie dostrzegają oni cennych przyrodniczo zasobów, stanowiących największą atrakcję turystyczną regionu. Spowodowane jest to brakiem odpowiednio przygotowanej oferty dotyczącej edukacji ekologicznej oraz słabym rozpowszechnieniem materiałów edukacyjnych przeznaczonych dla turystów odwiedzających region, w tym dzieci i młodzieży szkolnej.

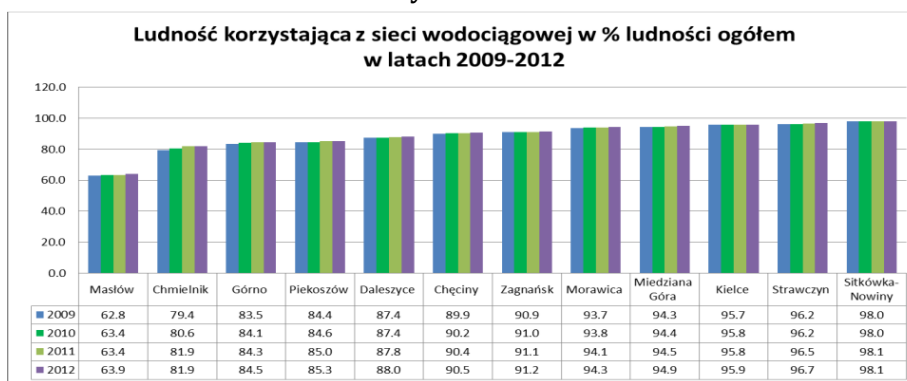
Dla zwiększenia atrakcyjności turystycznej KOF, szczególnie ważne jest prowadzenie szeregu działań mających na celu zagospodarowanie i uporządkowanie terenów wokół istniejących zbiorników wodnych jako miejsc o szczególnych walorach przyrodniczych, zorganizowanie tras i szlaków turystycznych (pieszych i rowerowych), zapewnienie bazy noclegowej i rekreacyjnej, udostępnienie właściwego zaplecza do obsługi zwiedzających, w tym punktów informacyjnych czy ośrodków o znaczeniu popularyzatorsko – edukacyjnym, m.in. związanym z rozwojem edukacji geologicznej. Występujące na obszarze KOF zasoby przyrodnicze stanowią ogromny potencjał w budowaniu kompleksowego produktu turystycznego i poprzez ich odpowiednie ukształtowanie mogą przyczynić się do rozwoju całego regionu.

5.4 Infrastruktura i środowisko

5.4.1 Gospodarka wodno-ściekowa

W zakresie podstawowej infrastruktury technicznej, sytuacja gmin KOF jest zróżnicowana. Stosunkowo dobrze wygląda sytuacja w obszarze sieci wodociągowej, gdzie w 11 z 12 gmin KOF ponad 80% ludności korzysta z sieci wodociągowej, choć w żadnej z gmin nie osiągnięto wskaźnika 100%. W siedmiu gminach udało się natomiast przekroczyć poziom 90%. W ramach KOF znacząco odstaje gmina Masłów, gdzie z sieci wodociągowej korzysta jedynie 63,9% ludności (Wykres 5.20). Obserwacja zmian sytuacji w czasie wskazuje, że we wszystkich gminach następuje stopniowa niewielka poprawa sytuacji. Najlepiej zwodociągowaną gminą KOF jest Sitkówka-Nowiny, gdzie z sieci wodociągowej korzysta 98,1% ludności.

Wykres 5.20.



Od dnia 1 stycznia 2021 r. gmina Sitkówka-Nowiny przyjęła nazwę Nowiny

Źródło: Opracowanie Lider Projekt na podstawie BDL

Jeśli chodzi o ludność korzystającą z oczyszczalni ścieków (Wykres 5.21), dane dostępne są na poziomie powiatu. Można tu zaobserwować znaczącą różnicę między powiatem miasto Kielce, a powiatem kieleckim, na niekorzyść tego ostatniego. W 2012 roku 90,2% ludności powiatu miasto Kielce korzystało z oczyszczalni ścieków, podczas gdy w powiecie kieleckim było to jedynie 38,8%. Co ciekawe, w latach 2009-2012 liczba ludności korzystającej z oczyszczalni ścieków rosła w powiecie kieleckim, podczas gdy zmniejszała się w powiecie miasto Kielce – w roku 2009 wskaźnik korzystania z oczyszczalni ścieków wynosił tam 100%.

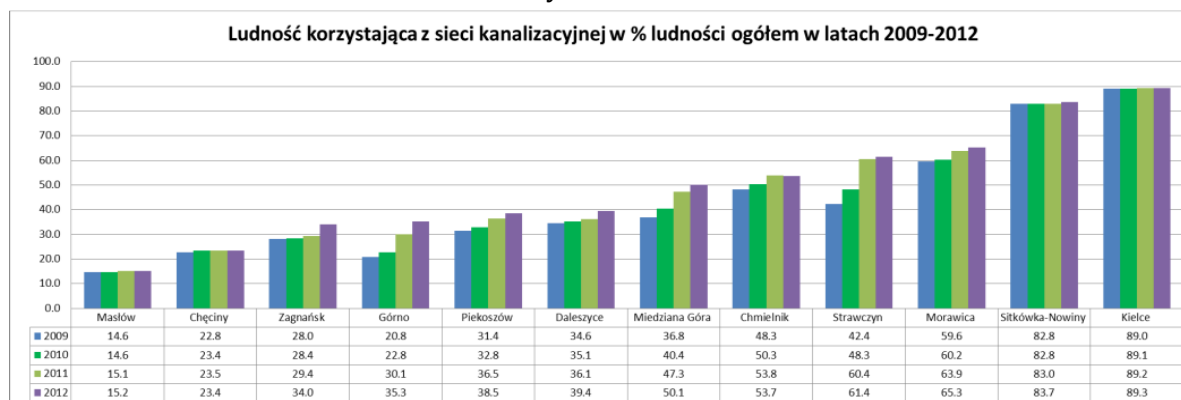
Wykres 5.21.



Źródło: Opracowanie Lider Projekt na podstawie BDL

Pod względem poziomu skanalizowania, różnice pomiędzy gminami KOF są bardzo wyraźne i wynoszą od 15,2% do 89,3% ludności korzystającej z sieci kanalizacyjnej (Wykres 5.22). Jediną gminą poza Kielcami, w której występuje wysoki wskaźnik skanalizowania jest gmina Siatkówka-Nowiny, a gminy skanalizowane powyżej średniej dla KOF, to Miedziana Góra, Chmielnik, Strawczyn, Morawica, Siatkówka-Nowiny i Kielce. We wszystkich gminach KOF można zaobserwować stopniową poprawę poziomu skanalizowania w latach 2009-2012, jednak w tym zakresie wymagane są dalsze intensywne działania.

Wykres 5.22.



Od dnia 1 stycznia 2021 r. gmina Siatkówka-Nowiny przyjęła nazwę Nowiny

Źródło: Opracowanie Lider Projekt na podstawie BDL

Mając na uwadze powyższe należy stwierdzić, że poziom rozwoju infrastruktury wodno – kanalizacyjnej na terenie gmin KOF jest niezadowolający. Najlepiej wygląda sytuacja pod względem poziomu zwodociągowania, natomiast poziom skanalizowania i pokrycie oczyszczalniami ścieków jest niewystarczające. Według opinii mieszkańców problemem jest również zbyt wysoka cena usług publicznych świadczonych w ramach infrastruktury technicznej. W opinii przedsiębiorców, odnośnie warunków prowadzenia



działalności gospodarczej na terenie KOF, średnia z ocen punktowych dla systemu wodno – kanalizacyjnego, kształtowała się na poziomie 3,6 (oceny dokonywane były na skali od 1 do 5, gdzie 1 oznaczało ocenę najniższą, a 5 ocenę najwyższą).

5.4.2 Dostępność transportowa¹³

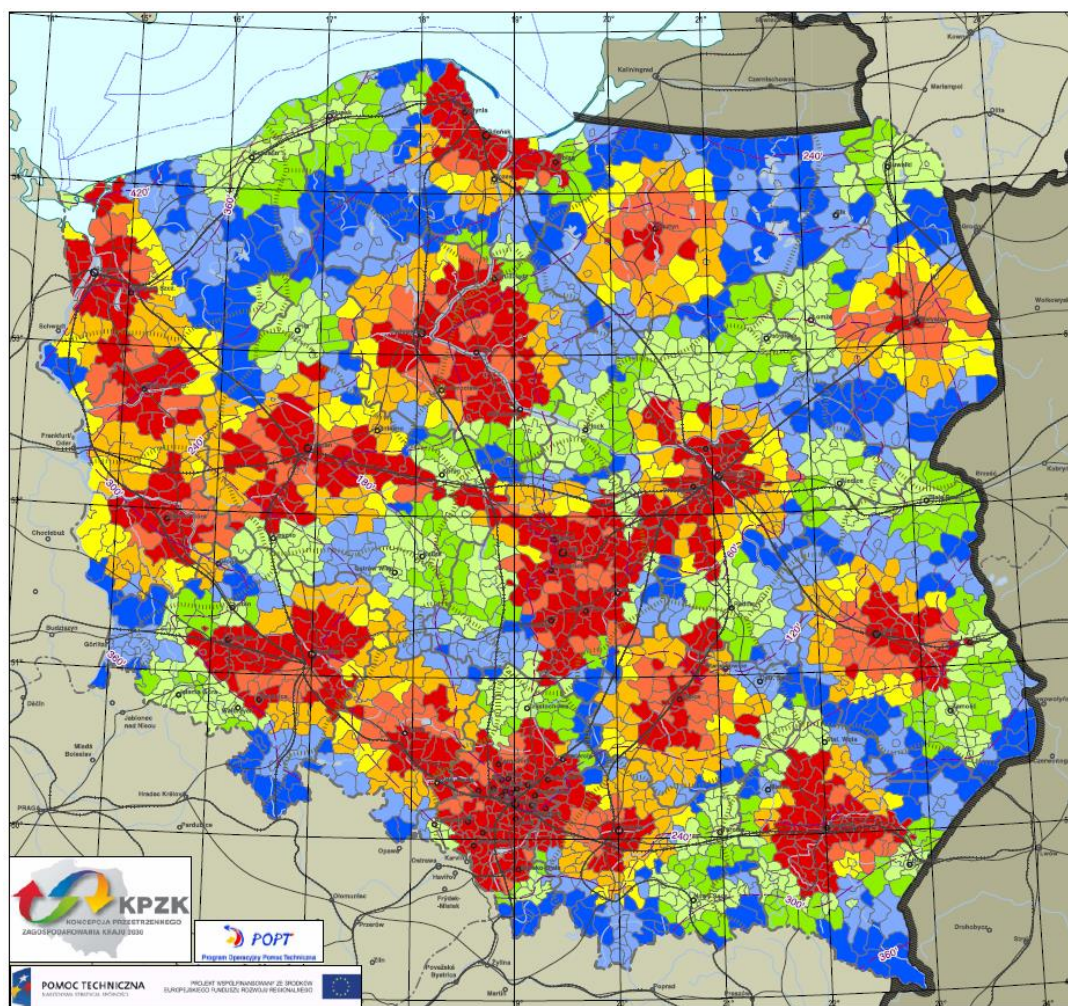
Kielce, jako obszar rdzeniowy KOF, nie są w równym stopniu dostępne czasowo za pomocą różnych środków transportu, ze wszystkich gmin obszaru funkcjonalnego (Rysunek 5.6). Obszary o wysokiej dostępności są zlokalizowane wzdłuż drogi krajowej nr 7, a dostępność czasowa Kielc z gmin nie zlokalizowanych wzdłuż tej drogi jest niższa. Przez województwo świętokrzyskie nie przebiega, ani nie jest planowana żadna autostrada. Obecnie przebiega jedynie fragment drogi S7 na odcinku Chęciny-Skarżysko-Kamienna, który został zakwalifikowany jako droga ekspresowa, podobnie jak niewielki fragment drogi S74 (z Kielc w stronę Górna). Zewnętrzna dostępność Kielc w stosunku do innych dużych miast w Polsce jest niska.

Jeżeli chodzi o wewnętrzne połączenia drogowe w KOF, długość dróg powiatowych w zasadzie nie zmieniała się w latach 2009-2012 w powiecie kieleckim i w powiecie miasto Kielce. Przybywało natomiast dróg gminnych o nawierzchni twardej i dróg o nawierzchni ulepszonej w powiecie kieleckim (Wykres 5.23). Drogi gminne o nawierzchni twardej i drogi o nawierzchni ulepszonej stanowią odpowiednio 41 i 38% dróg w powiecie miasto Kielce (dane za rok 2012), pozostałe 21% dróg ma nawierzchnię gruntową.

¹³ Rozdział opracowano w oparciu o m.in.:

a) „Plan zrównoważonego rozwoju publicznego transportu zbiorowego województwa świętokrzyskiego” – Projekt do konsultacji społecznych
b) <http://greenvelo.pl>.

Rysunek 5.5 Dostępność czasowa Kielc jako ośrodka koncentracji infrastruktury społecznej na poziomie wojewódzkim



Opracowano w Instytucie Geografii i Przestrzennego Zagospodarowania PAN pod kierunkiem P. Śleszyńskiego dla Ministerstwa Rozwoju Regionalnego



Ocena czasowej dostępności przestrzennej do ośrodków koncentracji infrastruktury społecznej (usługowych) różnego rzędu

	W < 60', G < 40', P < 20'		W > 60', G < 40', P < 20'
	W < 60', G < 40', P > 20'		W > 60', G < 40', P > 20'
	W < 60', G > 40', P < 20'		W > 60', G > 40', P < 20'
	W < 60', G > 40', P > 20'		W > 60', G > 40', P > 20'

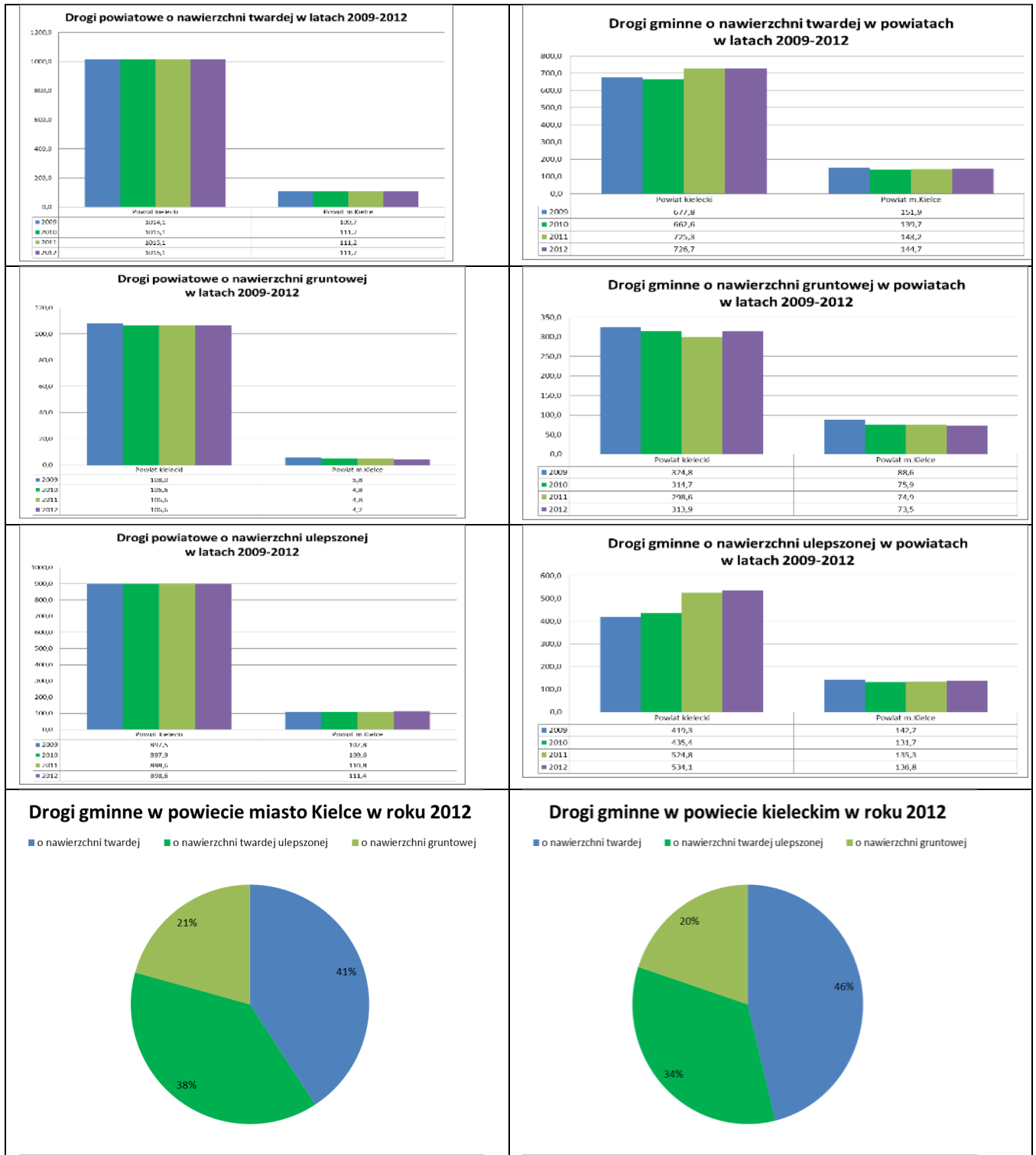
Przyjęte granice zadowalającej i niezadowalającej dostępności czasowej indywidualnym transportem samochodowym do centrów najbliższych położonych ośrodków:

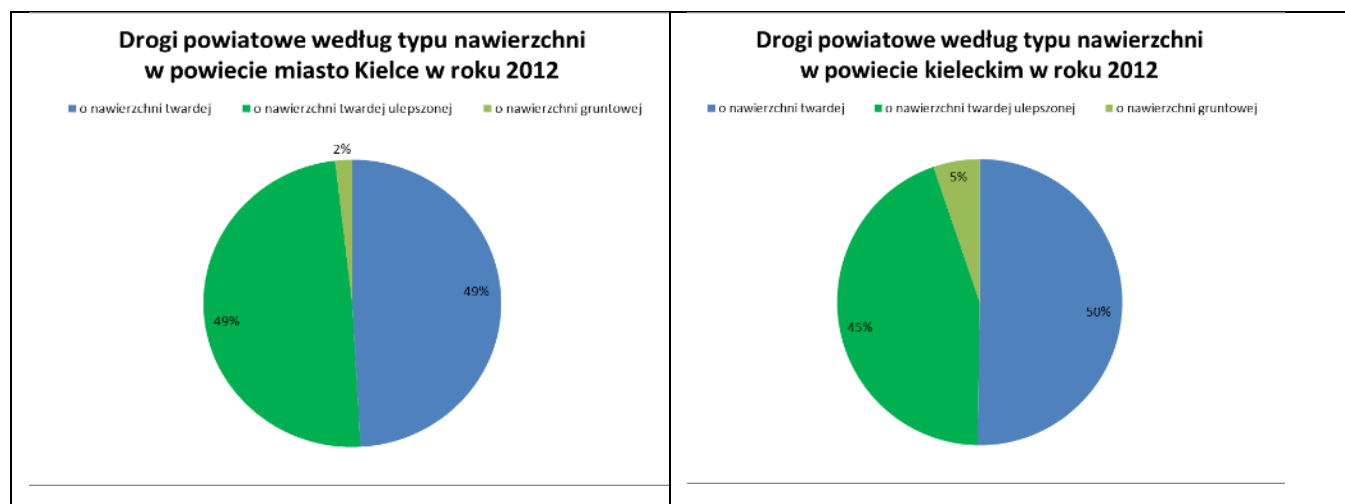
- wojewódzkich - 60 minut
- grodzkich (wraz ze stolicami dawnych województw) - 40 minut
- powiatowych - 20 minut

Źródło: Koncepcja Przestrzennego Zagospodarowania Kraju 2030, mapa diagnostyczna nr 3, http://www.mir.gov.pl/rozwoj_regionalny/polityka_przestrzenna/kpzk/strony/koncepcja_przestrzenne_go_zagospodarowania_kraju.aspx



Wykres 5.23. Drogi powiatowe i gminne w KOF





Źródło: Opracowanie Lider Projekt na podstawie BDL GUS

Udział dróg powiatowych o nawierzchni gruntowej w powiecie miasto Kielce wynosił w 2012 roku jedynie 2%, a drogi o nawierzchni twardej i ulepszonej stanowiły po 49%. Sytuacja w powiecie kieleckim jest podobna. W zakresie dróg gminnych – 46% ma nawierzchnię twardą, a 34% ulepszoną. Pozostałe drogi mają nawierzchnię gruntową. W przypadku dróg powiatowych udział dróg o nawierzchni gruntowej wynosi jedynie 5%, 50% dróg ma nawierzchnię twardą, a 45% ulepszoną (Wykres 5.23). Drogi gminne na całym obszarze KOF wymagają więc dalszych działań w zakresie poprawy jakości nawierzchni. Jeżeli chodzi o bezpieczeństwo na drogach, 87% wypadków drogowych z ofiarami śmiertelnymi zdarzyło się na drogach w powiecie kieleckim i był to aż 6-procentowy wzrost w stosunku do roku poprzedniego.

Komunikacja publiczna

Jednym z istotnych zagadnień ekonomicznych, społecznych i ekologicznych w funkcjonowaniu miast i obszarów zurbanizowanych jest zrównoważony transport publiczny, który odgrywa przede wszystkim rolę socjalną, stwarzając osobom niemającym dostępu do innych form transportu możliwość sprawnego przemieszczania się. Ponadto transport publiczny rozwiązuje problemy funkcjonalne związane z nadmiernym zatłoczeniem ulic miejskich oraz poprzez ograniczenie ruchu samochodowego, a tym samym ograniczenie emisji spalin komunikacyjnych, sprzyja również aspektom ekologicznym.

Świadczenie usług publicznych w transporcie kolejowym zaspokaja przede wszystkim potrzeby osób dojeżdżających do pracy i szkół oraz w kierunku powrotnym. W miarę możliwości i przepustowości linii kolejowych, rozkład jazdy pociągów tworzony jest bez większych korekt czasowych tak, aby zapewnić mieszkańcom regionu ciągłość połączeń w danym kierunku, głównie w godzinach szczytu porannego i po godz. 14:00

Przewozy kolejowe w regionie wykonywane są przez „Przewozy Regionalne” spółka z o.o. (pociągi Regio, InterRegio) oraz PKP Intercity S.A. (pociągi TLK). Pociągi TLK oraz InterRegio stanowią uzupełnienie oferty przewozowej w zakresie komunikacji z innymi regionami Polski. Połączenia te obsługują głównie ruch wykraczający poza teren województwa świętokrzyskiego (14 pociągów TLK, w tym 3 pociągi kursujące tylko raz w roku oraz 1 pociąg InterRegio). Wspomniane pociągi zatrzymują się tylko na większych stacjach: Kielce, Skarżysko Kam., Jędrzejów, Sędziszów, Włoszczowa.

Spółka „Przewozy Regionalne” na zlecenie organizatora kolejowych regionalnych przewozów pasażerskich (Marszałek Województwa), obsługuje połączenia na następujących liniach kolejowych:

- nr 8 i nr 25: Kielce – Skarżysko Kamienna – Ostrowiec Świętokrzyski (29 pociągów);
- nr 8 i nr 62: Kielce – Sędziszów – *granica województwa* - Kraków/ Katowice (39 pociągów);
- nr 61: Kielce – Włoszczowa – *granica województwa* – Częstochowa (19 pociągów).

Większość połączeń kolejowych odbywa się w relacjach pokrywających się z odcinkami wymienionymi powyżej. Są to relacje, wynikające z potrzeb lokalnego rynku, gdzie potoki podróży ciążą do większych miejscowości województwa. Połączenia kolejowe na terenie KOF obejmują następujące gminy: Kielce, Piekoszów, Sitkówka-Nowiny, Chęciny, Zagnańsk, Miedziana Góra.

W transporcie drogowym publiczny przewóz osób i ich bagażu w określonych odstępach czasu i określonymi trasami nazywany jest przewozem regularnym. Wykonywanie przewozów regularnych w transporcie drogowym wymaga uzyskania stosownego zezwolenia. Zgodnie ze stanem na koniec 2013 roku w województwie świętokrzyskim udzielono 351 takich zezwoleń, w tym 181 dla przedsiębiorstw PKS, a 170 dla prywatnych przewoźników. Udzielono 230 zezwoleń, których linie swoim zasięgiem obejmują teren województwa świętokrzyskiego, natomiast 121 – to zezwolenia na wykonywanie linii wykraczających swoim zasięgiem poza obszar województwa świętokrzyskiego.

Przewóz regularny osób w regionie odbywa się na 62 zbiorczych liniach komunikacyjnych. Obsługa komunikacyjna podróży odbywa się w około 36,4% taborom stanowiącym własność PKS, w około 20,4 % przez przewoźników miejskich, obsługujących również miejscowości poza granicami miast oraz w około 43,2 % z wykorzystaniem taboru będącego własnością przewoźników prywatnych. Na terenie Kieleckiego Obszaru Funkcjonalnego połączenia realizowane są przez przewoźników



prywatnych, PKS oraz ZTM Kielce, który obsługuje wszystkie gminy KOF z wyjątkiem gminy Chmielnik¹⁴ i Strawczyn.

Obszary w pobliżu głównych dróg powiatowych (na trasach Włoszczowa – Jędrzejów – Pińczów – Busko Zdrój, Pińczów – Kielce – Starachowice, Skarżysko-Kamienna – Końskie) są jednymi z najlepiej skomunikowanych. Do dobrze skomunikowanych należą również regiony, w których podróżni mają dostęp zarówno do transportu autobusowego, jak i kolejowego (wzdłuż tras Jędrzejów – Kielce – Skarżysko-Kamienna – Starachowice, Ostrowiec Świętokrzyski – Opatów – Sandomierz, Włoszczowa – Kielce). Wysoki poziom transportu publicznego występuje również na obszarach na północnym zachodzie oraz wschodzie województwa (zwłaszcza wzdłuż tras Włoszczowa – Końskie – Kielce, Kazimierza Wielka – Busko Zdrój – Morawica, Staszów – Opatów – Górnio – Ostrowiec Świętokrzyski). Obszary o najmniejszej dostępności do komunikacji międzypowiatowej, znajdują się na południowym wschodzie od Kielc, szczególnie w pobliżu trasy Kielce – Staszów.

Obszary nieobsłużone komunikacją to głównie tereny wiejskie, oddalone od głównych potoków transportowych. Największe obszary nieobsługiwane przez transport publiczny to przede wszystkim użytki rolne i lasy.

Miasto Kielce i poszczególne gminy KOF odgrywają kluczową rolę w opisanym wyżej systemie komunikacyjnym regionu. Zidentyfikowane korytarze komunikacji publicznej przebiegające z i do Kielc przez teren gmin KOF, wchodzi w skład korytarzy komunikacyjnych szczebla powiatowego i wojewódzkiego, a tym samym usprawniają komunikację publiczną regionu. Dobrze rozwinięta infrastruktura komunikacyjna KOF, jest zatem czynnikiem niezbędnym dla zrównoważonego rozwoju zarówno gmin KOF, jak i całego województwa i ma pozytywny wpływ na stan środowiska naturalnego oraz komfort życia mieszkańców.

Jeżeli chodzi o dostępność wewnętrzną KOF, w badaniu mieszkańców poproszono o ocenę łatwości dostania się za pomocą różnych środków transportu ze swojego miejsca zamieszkania do wyznaczonych obszarów Kieleckiego Obszaru Funkcjonalnego. Ocen dokonywali na skali od 1 do 5, gdzie 1 oznaczało ocenę *najniższą*, a 5 ocenę *najwyższą*.

Do wszystkich miast i gmin KOF najłatwiej, zdaniem badanych, dotrzeć za pomocą samochodu. Średnie oceny łatwości dojazdu do wybranych miejscowości transportem publicznym wahały się od 3,13 (obszar wiejski gminy Daleszyce) do 4,29 (miasto Chmielnik), zaś transportem niepublicznym: od 3,56 (obszar wiejski gminy Daleszyce) do 4,09 (obszar wiejski gminy Chęciny). Zdecydowanie najniższe oceny łatwości dostania się

¹⁴ Gmina Chmielnik jest obsługiwana przez transport komercyjny MPK.

do wybranych miejscowości dotyczyły transportu kolejowego – najniższe wystąpiły w przypadku gminy Górno (2,00), gminy Daleszyce oraz miasta Chęciny (średnie 2,03).

Podobne wyniki uzyskano w badaniu przedsiębiorców. Do większości miast i gmin KOF najłatwiej, zdaniem badanych, dotrzeć za pomocą samochodu. W przypadku Kielc średnia ocen dla tego środka transportu wynosiła 3,98. Nieznacznie niższe oceny sformułowano w stosunku do obszaru wiejskiego gminy Chęciny (średnia 3,92). Lepszą dostępnością samochodową charakteryzowały się miasta Chęciny (średnia 4,34), Chmielnik (średnia 4,32) oraz Daleszyce (średnia 4,0), a także obszar wiejski gminy Chmielnik (średnia 4,0). Zdaniem badanych przedsiębiorców, do gminy Górno oraz obszaru wiejskiego gminy Daleszyce najłatwiej jest dotrzeć za pomocą transportu publicznego (średnie 4,34 oraz 3,92). Sformułowane przez respondentów oceny łatwości dotarcia do gmin Sitkówka-Nowiny oraz Zagnańsk wskazują, iż najłatwiej jest to zrobić samochodem (średnie 4,18 i 3,89). W przypadku gmin Masłów, Miedziana Góra oraz Piekoszów respondenci najwyżej oceniali łatwość dotarcia za pośrednictwem transportu publicznego, zaś w stosunku do gmin Morawica i Strawczyn na jednakowym poziomie oceniono możliwość dotarcia do nich transportem publicznym (średnia 3,28 oraz 3,31), jak i niepublicznym (średnia 3,34 oraz 3,36).

Podsumowując, KOF cechuje się niską i średnią dostępnością transportową zewnętrzną, zwłaszcza jeśli chodzi o drogi szybkiego ruchu. Miasto Kielce nie ma też lotniska. Poprawa dostępności zewnętrznej jest w niewielkim zakresie zależna od przedstawicieli miast i gmin KOF, mają na nią wpływ głównie władze krajowe. Pod względem powiązań transportowych wewnątrz KOF, najsilniejsze powiązania, zarówno przy podróżach mieszkańców, jak i przedsiębiorców występują na kierunku gminy KOF – Kielce. Niepokojące jest, że najważniejszym środkiem transportu mieszkańców jest samochód, choć w części gmin dość wysoko oceniany jest także transport publiczny. Głównym zadaniem KOF w zakresie dostępności transportowej powinno być prowadzenie działań lobbystycznych w zakresie poprawy dostępności zewnętrznej, a także ujednoczenie dostępności wewnętrznej, szczególnie w zakresie transportu publicznego. Wzmocnienie powiązań funkcjonalnych pomiędzy mniejszymi gminami KOF poprawiłoby spójność wewnętrzną obszaru funkcjonalnego.

Ścieżki rowerowe

Kolejnym ważnym elementem, mającym na celu zrównoważony rozwój systemu transportu i komunikacji obszaru KOF, jest infrastruktura przeznaczona dla ruchu rowerowego. W tabeli poniżej przedstawiano dostępność ścieżek rowerowych w gminach KOF na tle regionu.

Tabela 5.17 Ścieżki rowerowe Gmin KOF na tle regionu w latach 2011-2013

Jednostka terytorialna	Rok		
	2011	2012	2013
	km	km	km
ŚWIĘTOKRZYSKIE	97,5	105,6	137,6
Powiat kielecki	23,8	23,8	37,4
Gminy KOF, w tym:	18,5	20,5	25,2
Miasto i Gmina Chmielnik	0,0	0,0	1,6
Miasto i Gmina Daleszyce	0,0	0,0	1,3
Gmina Masłów	1,8	1,8	1,8
Gmina Piekoszów	0,0	0,0	1,8
Miasto Kielce	16,7	18,7	18,7

Źródło: Opracowanie własne EPRD Sp. z o.o. na podstawie BDL

Tylko na terenie niektórych gmin KOF zostały wytyczone ścieżki rowerowe, mimo to długość istniejących ścieżek rowerowych na obszarze KOF stanowi ok. 67% w powiecie kieleckim i ok. 18% w województwie świętokrzyskim.

Wytyczone ścieżki rowerowe oraz szlaki rowerowe w gminach KOF lokalizowane są przede wszystkim w ciągach dróg publicznych. Jedynie na terenie miasta Kielce oraz w niektórych gminach KOF (krótkie odcinki), wyznaczone są drogi dla rowerów, stanowiące wydzielone pasy jezdne. Lokalizacja szlaków i ścieżek rowerowych w drogach publicznych wiąże z dużym ograniczeniem bezpieczeństwa w ruchu rowerowym, ale też z utrudnieniem w ruchu pojazdów mechanicznych.

Mając powyższe na uwadze konieczne jest wspieranie działań mających na celu budowę i rozbudowę bezpiecznej infrastruktury dla ruchu rowerowego na terenie KOF.

Budowa dróg dla rowerów pozwoli na wytworzenie spójnego systemu będącego podstawą dla realizacji systemu komunikacji rowerowej. Alternatywny środek transportu jakim jest rower, daje mieszkańcom możliwość realizacji potrzeb transportowych w sposób ekologiczny, szybki i bezpieczny. Rozwój infrastruktury rowerowej umożliwi stały wzrost udziału podróży niezmotoryzowanych, w ogólnej ich liczbie.

Rozbudowa i budowa systemu dróg rowerowych umożliwia uzyskanie efektu sieciowego, który zapewnia wygodne, komfortowe i bezpieczne wykorzystywanie roweru jako środka transportu. Rozbudowa systemu dróg rowerowych (ścieżek rowerowych) pozwala stworzyć, alternatywny dla samochodowego, ekologiczny model komunikacji. Rozwój ruchu rowerowego poprzez rozbudowę infrastruktury pozwala promować aktywną mobilność miejską oraz efektywniej gospodarować zasobami. Promocja ruchu rowerowego pozytywnie wpłynie na postrzeganie KOF jako prężnego, nowoczesnego

i dynamicznie się rozwijającego obszaru. Stolica województwa¹⁵, którego ważną częścią gospodarki jest turystyka, powinno kształtować ekologiczne formy transportu, a tym samym pozytywnie wpływać na środowisko naturalne. Planowane do realizacji projekty powinny obejmować m.in.: budowę, przebudowę i rozbudowę dróg dla rowerów, ciągów pieszo-rowerowych oraz skrzyżowań.

Dodatkowo nowoprojektowane odcinki dróg rowerowych powinny nawiązywać do przebiegu Trasy Rowerowej w Polsce Wschodniej, który umożliwia dostęp do europejskiej sieci tras rowerowych. Trasy rowerowe w Polsce Wschodniej to pięć projektów regionalnych, które utworzą spójną trasę rowerową biegnącą przez pięć województw: lubelskie (ok. 350 km), podkarpackie (ok. 430 km), podlaskie (ok. 590 km), świętokrzyskie (ok. 190 km) i warmińsko-mazurskie (ok. 420 km). Będzie ona przeprowadzona przez atrakcyjne obszary, m.in. miejsca cenne przyrodniczo, zabytki, ważne węzły komunikacyjne, przesiadkowe. W projekcie zaplanowano modernizację już istniejących tras rowerowych, budowę nowych, wykorzystanie istniejących dróg o niewielkim natężeniu ruchu, utworzenie sieci miejsc postojowych i odpowiednie oznakowanie całego szlaku.

Rysunek 5.6 Orientacyjny przebieg „Trasy rowerowej w Polsce Wschodniej”



Źródło: <http://greenvelo.pl>

¹⁵ Wg danych Pełnomocnika Prezydenta Kielc ds. infrastruktury rowerowej w 2015r. długość ścieżek rowerowych w Kielcach wynosi 34,3 km, z czego 33% miało nawierzchnię z kostki betonowej, 19.1% z asfaltu, a do wykonania 11% jako rodzaj nawierzchni wskazano tłuczeń.

W województwie świętokrzyskim omawiana trasa będzie przebiegać od granicy z województwem podkarpackim w Sandomierzu przez Klimontów, Iwaniska, Raków, Kielce do Sielki Wielkiej (gmina Końskie). Szacowana długość trasy w województwie to 190 km.

Rysunek 5.7 Przybliżony przebieg trasy przez obszar gmin KOF



- Od dnia 1 stycznia 2021 r. gmina Sitkówka-Nowiny przyjęła nazwę Nowiny

Źródło: Opracowanie własne EPRD Sp. z o.o. na podstawie <http://greenvelo.pl/>

Mając na uwadze powyższą analizę, zdiagnozowane problemy występujące w obszarze KOF w zakresie dostępności transportowej obejmują m.in.:

- brak wystarczającej i odpowiedniej i spójnej infrastruktury drogowej oraz ścieżek rowerowych wraz z infrastrukturą towarzyszącą,
- brak pełnego dostosowania infrastruktury transportowej do potrzeb osób niepełnosprawnych - niewidomych i niedowidzących,
- niewystarczającą punktualność i niezawodność obsługi komunikacyjnej,
- niezadowalający stan środków komunikacji zbiorowej

Kielecki Obszar Funkcjonalny w swojej polityce winien dążyć do stworzenia spójnego systemu transportowego, w tym dostosowanie m.in. przewozów do spodziewanego



ruchu drogowego, a także uniwersalnych potrzeb i aspiracji rozwojowych społeczeństwa, m.in. poprzez działania:

- wykorzystanie obiektów do obsługi ruchu pasażerskiego i/lub towarowego obsługujących kilka rodzajów transportu (autobusowy, kolejowy, drogowy),
- wyposażenie w/w obiektów w odpowiednią ilość miejsc parkingowych, powierzchni przeładunkowych lub magazynowych,
- dostosowanie w/w obiektów oraz środków transportowych do potrzeb osób niepełnosprawnych,
- zapewnienie odpowiedniego poziomu bezpieczeństwa poprzez właściwą organizację ruchu, systemy monitoringu i zabezpieczeń,
- optymalizację czasu podróży pomiędzy poszczególnymi węzłami komunikacyjnymi, przy użyciu dostępnych rodzajów infrastruktury transportowej i rowerowej,
- instalacje elektronicznych systemów informacyjnych dotyczących zintegrowanych rozkładów jazdy,
- instalacje elektronicznych systemów dystrybucji biletów,
- odseparowanie ruchu pieszego i rowerowego od ruchu pojazdów,
- budowę dodatkowych pasów jezdni do obsługi komunikacji miejskiej,
- instalację systemów monitoringu ruchu w miastach, w tym monitoringu bus-pasów,
- instalację Inteligentnych Systemów Transportowych,
- zakup nowoczesnego, ekologicznego taboru autobusowego.

W praktyce oznaczać to będzie kreowanie systemu zrównoważonego publicznego transportu zbiorowego. Zgodnie z zasadami zrównoważonego rozwoju, zwiększenie dostępności obszarów miejskich oraz zapewnienie wysokiej jakości mobilności mieszkańców i transportu, obejmujących dojazd do obszaru miejskiego, przejazd przez ten obszar, jak również przemieszczanie się w jego obrębie, jest jednym z wielu czynników warunkujących rozwój obszarów funkcjonalnych.

W odniesieniu do powyższego, działania mające na celu kreowanie systemu zrównoważonego publicznego transportu zbiorowego powinny być realizowane z uwzględnieniem Planu Mobilności dla Miasta Kielce i Kieleckiego Obszaru Funkcjonalnego przyjętego uchwałą Rady Miasta Kielce z dnia 19 września 2016 r. (załącznik nr 8 do Strategii ZIT KOF).

-

5.4.3 Gospodarka niskoemisyjna¹⁶

Jedną z głównych przyczyn zanieczyszczeń powietrza jest tzw. niska emisja. Niska emisja na terenie Kieleckiego Obszaru Funkcjonalnego związana jest z indywidualnymi środkami ciepłowniczymi w gospodarstwach domowych, które w przeważającej ilości wykorzystują jako źródło energii węgiel kamienny, często gorszego gatunku. Spala się w nich także różnego rodzaju materiały odpadowe, w tym odpady komunalne, które mogą być źródłem emisji dioksyn, ponieważ proces spalania jest niepełny i zachodzi w niższych temperaturach. Lokalne systemy grzewcze i piece domowe praktycznie nie posiadają urządzeń ochrony powietrza. Wielkość emisji z tych źródeł jest trudna do oszacowania i wykazuje zmienność sezonową, związaną z okresem grzewczym.

Walka z niską emisją to przede wszystkim:

- likwidacja niskosprawnych kotłowni i pieców, w tym likwidacja palenisk domowych i małych kotłowni przez podłączenie obiektów do miejskich sieci ciepłowniczych,
- popieranie przedsięwzięć polegających na likwidacji małych lokalnych ciepłowni węglowych i przechodzeniu na zasilanie odbiorców z sieci ciepłowniczej,
- pozyskiwanie nowych odbiorców ciepła z sieci ciepłowniczej poprzez współfinansowanie inwestycji w zakresie przyłączy i węzłów ciepłowniczych,
- stopniowa wymiana zużytych odcinków sieci ciepłowniczej i gazowej na systemy rurociągów preizolowanych, racjonalne planowanie remontów i konserwacji,
- podłączanie ciepłej wody użytkowej związanej z likwidacją palenisk gazowych,
- zapewnienie ekologicznego transportu publicznego.

¹⁶ Opracowano w oparciu o:

- a) Aktualizacja założeń do planu zaopatrzenia w ciepło, energię elektryczną i paliwa gazowe miasta Kielce”
- b) „Lokalny plan rewitalizacji Miasta Chęciny”
- c) „Studium uwarunkowań i kierunków zagospodarowania przestrzennego Miasta i Gminy Chmielnik”
- d) Projekt aktualizacji założeń do planu zaopatrzenia w ciepło, energię elektryczną i paliwa gazowe Miasta i Gminy Daleszyce”
- e) „Strategia Rozwoju Gminy Górnó”
- f) „Gminna Strategia Rozwiązywania Problemów Społecznych Gminy Masłów na lata 2009-2015”
- g) „Plan gospodarki niskoemisyjnej dla Gminy Morawica na lata 2014 – 2020
- h) „Program Ochrony Środowiska dla Gminy Miedziana Góra na lata 2012-2015 w perspektywie do 2019r.”
- i) „Program Ochrony Środowiska i Plan Gospodarki Odpadami dla Gminy Piekoszów” – Aktualizacja
- j) http://www.nowiny.com.pl/PL/infrastruktura_lokalna.html
- k) „Projekt założeń do planu zaopatrzenia w ciepło, energię elektryczną i paliwa gazowe Gminy Strawczyn”
- l) „Założenia do planu zaopatrzenia w ciepło, energię elektryczną i paliwa gazowe dla Gminy Zagnańsk na lata 2014-2030”
- m) Przeciwdziałanie niskiej emisji na terenach zwartej zabudowy mieszkalnej, Praca zbiorowa pod redakcją mgr inż. Radosława Sadłok, Stowarzyszenie na rzecz efektywności energetycznej i rozwoju odnawialnych źródeł energii „HELIOS” 2014.

Ciepło sieciowe jest jednym z najbardziej efektywnych źródeł niskoemisyjnego ogrzewania domów.

Sytuacja związana z systemem ciepłowniczym na terenach gmin Kieleckiego Obszaru Funkcjonalnego przedstawia się następująco:

Miasto Kielce

Na terenie miasta działa dwóch operatorów sieci ciepłowniczych to jest:

- Miejskie Przedsiębiorstwo Energetyki Ciepłej Spółka z o.o. w Kielcach,
- Kielecka Spółdzielnia Mieszkaniowa (dalej KSM),

którzy zarządzają trzema niezależnymi systemami ciepłowniczymi.

System ciepłowniczy MPEC Sp. z o.o. jest największym systemem ciepłowniczym na terenie miasta Kielce, który zaopatruje w ciepło i ciepłą wodę użytkową spółdzielnie mieszkaniowe, budynki jednorodzinne, budynki użyteczności publicznej, zakłady produkcyjne, zlokalizowane w następujących obszarach Kielc: os. Ślichowice, os. Pod Dalnią, os. Czarnów, Herby, os. Jagiellońskie, os. Podkarczówka, os. Uroczysko, os. Na Stoku, os. Świętokrzyskie, os. Szydłówek, os. Słoneczne Wzgórze, os. Bocianek, os. Sady, rejon Politechniki oraz rejon ul. Bp Kaczmarka i os. Chęcińskie.

System zasilany jest przez Elektrociepłownię Kielce (dalej EC Kielce S.A.) i kotłownię „Hauke Bosaka”.

Ze źródła EC Kielce S.A. woda grzewcza wyprowadzona jest do odbiorców obsługiwanych przez MPEC Sp. z o.o. za pomocą:

- magistrali „Zachód” (2 x DN 400 oraz 1 x DN700),
- magistrali Południowo – Zachodniej (2 x DN600),
- magistrali Południowej (2 x DN 400/300/200),
- magistrali „Wschód” (2 x DN600),
- magistrali „Północ” (2 x DN600)

Natomiast z kotłowni „Hauke Bosaka” woda grzewcza wyprowadzana jest poprzez:

- magistralę zasilającą os. Barwinek (1 x DN300, 1 x DN350),
- magistralę biegnącą wzdłuż ulicy gen. J. Hauke Bosaka (2 x DN125),

Sieci magistralne i rozdzielcze stanowią własność MPEC Sp. z o. o.



Funkcjonalnego na lata 2014-2020

Stan techniczny EC Kielce S.A. zarówno od strony jednostek kotłowych, jak i urządzeń pomocniczych oceniany jest jako dobry lub bardzo dobry, w przeciwieństwie do stanu magistrali „Wschód”. Magistrala ta dostarcza ciepło na potrzeby centralnego ogrzewania i centralnej ciepłej wody dla 35% mieszkańców miasta Kielce i jest największą oraz najmniej dofinansowaną magistralą kieleckiego systemu ciepłowniczego. Magistra „Wschód” wykonana jest w przestarzałej technologii kanałowej z izolacjami cieplnymi w płaszczu azbestowo-cementowym. Okres eksploatacji wynosi ponad 40 lat, a jej stan techniczny stwarza zagrożenie dla bezpieczeństwa energetycznego ciągłej dostawy ciepła dla odbiorców.

Stan techniczny kotłowni „Hauke Bosaka” zarówno od strony źródeł ciepła jak i urządzeń pomocniczych jest dobry. Sprawność wytwarzania ciepła znajduje się na dobrym poziomie i wynosiła w roku 2014 ponad 74%.

System ciepły Kieleckiej Spółdzielni Mieszkaniowej składa się z dwóch niezależnych systemów zasilanych z kotłowni miałowych WLM-I przy ul. Szczecińskiej oraz WLM-II przy ul. Żniwnej.

Obie kotłownie funkcjonują wyłącznie na potrzeby centralnego ogrzewania dostarczając ciepło głównie dla ogrzewania zasobów mieszkaniowych oraz zakładów przemysłowych, obiektów usługowo-handlowych, szkół, przedszkoli i innych obiektów zlokalizowanych w zasięgu sieci ciepłowniczej (os. Sandomierskie, os. Czarneckiego, budynki mieszkalne oraz użyteczności publicznej w rejonie ulicy Zagórskiej, Żeromskiego, Kieleckie Centrum Kultury, os. Zagórska-Północ, os. Zagórska-Południe, zakłady przemysłowe w rejonie ulicy Zbożowej, Rolnej i Górnej).

Z kotłowni WLM-I przy ul. Szczecińskiej woda grzewcza wyprowadzona jest do odbiorców za pomocą magistrali w kierunku północnym (2x DN 200), w kierunku południowym (2x DN 250). Natomiast z kotłowni WLM-II przy ul. Żniwnej woda grzewcza wyprowadzona jest poprzez magistralę w kierunku północnym (2 x DN 300), w kierunku południowym (2 x DN 300).

Sieci magistralne i rozdzielcze stanowią własność KSM.

Stan techniczny kotłowni WLM-I i WLM-II zarówno od strony źródeł ciepła, jak i urządzeń pomocniczych jest zadawalający i gwarantuje wystarczający poziom bezpieczeństwa produkcji ciepła. Wskaźniki charakteryzujące sprawność wytwarzania ciepła kształtują się na stosunkowo niskim poziomie.

Gmina i Miasto Chęciny

Na obszarze miasta i gminy brak jest scentralizowanych systemów zbiorowego zaopatrzenia w ciepło. Jedyna kotłownia komunalna (na paliwo stałe - węgiel)

Funkcjonalnego na lata 2014-2020

funkcjonuje na potrzeby osiedla Sosnówka. Do zaopatrzenia w ciepło budynków użyteczności publicznej, usług, zakładów stosuje się kotłownie w większości na paliwo stałe. W zabudowie zagrodowej i jednorodzinnej do ogrzewania pomieszczeń mieszkalnych wykorzystywane są urządzenia tradycyjne: trzony kuchenne, piece ceramiczne lub wewnętrzne instalacje centralnego ogrzewania z własnych kotłowni na paliwo stałe, a w nielicznych przypadkach na paliwo płynne i gazowe (olej opałowy i gaz ziemny).

Miasto i Gmina Chmielnik

Największym producentem ciepła w gminie Chmielnik jest Zakład Usług Komunalnych w Chmielniku Sp. z o.o., Zrecze Duże 1A, który dostarcza ciepło do spółdzielni mieszkaniowej, wspólnot mieszkaniowych, budynku stanowiącego własność gminy, w którym mieści się CIS i spółdzielnia socjalna, mieszkań socjalnych. ZUK eksploatuje pięć kotłowni opalanych gazem oraz jedną opalaną węglem. Posiada sieć ciepłowniczą o długości ok. 1 km, która zaopatruje w ciepło 15 budynków mieszkalnych wielorodzinnych i jeden administracyjno-usługowy.

Poza ZUK sp. z o.o. gospodarka cieplna w gminie realizowana jest przez kotłownie lokalne (przy szpitalu, przy przychodni zdrowia, przy Zespole Szkół nr 3, przy ZDZ Kielce oddział w Chmielniku, przy szkole podstawowej, w Domu Pomocy Społecznej w Łagiewnikach). Źródłem ciepła w gospodarstwach domowych są kotłownie indywidualne, które wykorzystują do produkcji energii przede wszystkim węgiel kamienny.

Miasto i Gmina Daleszyce

Na terenie Gminy Daleszyce nie istnieje centralny system ciepłowniczy, brak jest również sieci ciepłowniczej, którą ciepło byłoby dostarczane np. z sąsiednich gmin. Brak sieci ciepłowniczej na większą skalę jest przede wszystkim wynikiem małej wartości gęstości cieplnej w rejonach Miasta i Gminy Daleszyce oraz niskiej wartości wskaźnika zapotrzebowania na moc w rejonach.

Zaopatrzenie w ciepło jest realizowane głównie przez kotłownie indywidualne (budownictwo jednorodzinne) oraz przez większe kotłownie lokalne do ogrzewania szkół lub innych obiektów użyteczności publicznej. Większość istniejących obiektów i mieszkań na terenie gminy jest zasilanych w ciepło na potrzeby grzewcze oraz na przygotowanie ciepłej wody użytkowej, z własnych indywidualnych źródeł ciepła. Ze względu na fakt, że wszystkie piece lub kotłownie indywidualne zasilają tylko obiekty, w których są zainstalowane, należy zakładać, że są to źródła ciepła o mocach rzędu kilku kilowatów, a w nielicznych przypadkach, gdy kotłownia ogrzewa większy obiekt, istnieją źródła ciepła o mocach kilkudziesięciu kilowatów.

Funkcjonalnego na lata 2014-2020

Głównym źródłem ciepła są kotłownie węglowe, które są zainstalowane w ponad 95% obiektów na terenie gminy. Źródła ciepła, w których są zainstalowane kotłownie na paliwa ekologiczne stanowią zaledwie 4,6%. Najmniej obiektów ogrzewanych jest za pomocą gazu ziemnego (0,7%) oraz energii elektrycznej. Należy również założyć, że w związku z dużym zalesieniem gminy, w istniejących piecach węglowych spala się również drewno.

Gmina Górno

Na terenie Gminy Górno nie istnieją centralne systemy zaopatrzenia w ciepło w postaci scentralizowanych źródeł ciepła i sieci ciepłych. W zabudowie zagrodowej na terenie gminy do ogrzewania pomieszczeń mieszkalnych wykorzystywane są urządzenia tradycyjne kuchenne i piecowe na paliwo stałe. Wyjątek stanowi nowe budownictwo jednorodzinne wyposażone na ogół w wewnętrzne instalacje centralnego ogrzewania z własnymi kotłowniami na paliwo stałe. Dla zaopatrzenia w ciepło budynków użyteczności publicznej usługowych i zakładów ze względu na dużą kubaturę wykorzystuje się lokalne kotłownie. Na terenie gminy Górno w kilku przypadkach zastosowano „przyjazne” dla środowiska technologie spalania paliw (gaz, olej, odsiarczanie spalin).

Gmina Masłów

Na obszarze gminy Masłów nie występują zorganizowane systemy ciepłownicze. W siedliskach zagrodowych i zabudowie mieszkaniowej dominuje ogrzewanie piecowe. Część budynków mieszkalnych posiada instalacje centralnego ogrzewania zasilane z własnych kotłowni opalanych paliwem i coraz częściej gazem. Większe źródła ciepła istnieją w budynkach użyteczności publicznej (wspólna kotłownia dla Szkoły podstawowej i Urzędu Gminy).

Biorąc pod uwagę stan zainwestowania gminy i brak zespołów zabudowy wymagających dostaw większej ilości ciepła do celów grzewczych i przygotowania ciepłej wody użytkowej, nie zachodzi potrzeba tworzenia na tym terenie zorganizowanych systemów ciepłowniczych.

Miasto i Gmina Morawica

Zaopatrzenie Miasta i Gminy Morawica w ciepło oparte jest o kotłownie lokalne, zlokalizowane z reguły przy obiektach użyteczności publicznej np. szkoły, obiekty służby zdrowia, zakłady przemysłowe, itp. oraz o ogrzewanie indywidualne. Na terenie Gminy nie występują rozległe sieci ciepłownicze oraz brak jest dużych źródeł ciepła powyżej 5,8 [MW]. Dla własnych potrzeb duże kotłownie posiadają:

- Kopalnia Wapienia,



Funkcjonalnego na lata 2014-2020

- Rolnicza Spółdzielnia Produkcyjna Bilcza,
- Świętokrzyskie Centrum Psychiatrii.

Kotłownia ŚCP jest największym tego typu obiektem w Gminie. Wyprowadzone są z niej krótkie odcinki sieci ciepłej do zasilania w ciepło oraz ciepłą wodę budynków szpitalnych. Łączna długość sieci ciepłej na terenie szpitala wynosi 900 m.

Ciepło dostarczane jest na potrzeby ogrzewania i wentylacji obiektów, podgrzewania wody użytkowej oraz zastosowania technologicznego u odbiorców przemysłowych.

Gmina Miedziana Góra

W gminie Miedziana Góra nie występują zorganizowane systemy ciepłownicze. Zaopatrzenie w ciepło jest realizowane głównie przez kotłownie lokalne i indywidualne paleniska domowe opalane głównie węglem. Większe źródła ciepła istnieją w budynkach użyteczności publicznej (trzy kotłownie gazowe – Szkoła w Ćmińsku, Szkoła w Kostomłotach Drugich oraz kotłownia obsługująca Urząd Gminy; Zakład Gospodarki Komunalnej i Ośrodek Zdrowia w Miedzianej Górze; kotłownia olejowa Szkoły w Porzeczu; kotłownia węglowa na ekogroszek w Ośrodku Zdrowia w Ćmińsku).

Gmina Piekoszów

Gmina Piekoszów nie posiada sieci ciepłowniczej. Właściciele gospodarstw domowych organizują systemy grzewcze we własnym zakresie. Głównie są to piece c.o. na węgiel i koks. Obiekty użyteczności publicznej zlokalizowane na terenie gminy Piekoszów, zaopatrywane są w ciepło poprzez kotłownie indywidualne opalane głównie węglem i olejem opałowym.

Gmina Sitkówka-Nowiny

Na terenie gminy zaopatrzenie w ciepło jest realizowane głównie przez kotłownie indywidualne (budownictwo jednorodzinne) oraz przez kotłownie lokalne. Na terenie osiedla Nowiny znajduje się kotłownia o mocy 6,6 MW, z której wyprowadzona jest sieć ciepła do budownictwa wielorodzinnego, znajdującego się na terenie osiedla. Podstawowym paliwem w istniejących kotłowniach jest węgiel kamienny. Wśród lokalnych kotłowni przeważają źródła ciepła opalane paliwami ekologicznymi np: olejem opałowym. Są one usytuowane w Bolechowicach przy szkole, przy Remizie OSP i przy szkole w Kowali, przy pływalni "Perła", przy Zespole Szkół Ponadpodstawowych w Nowinach.

Gmina Strawczyn

Na terenie Gminy Strawczyn nie istnieje scentralizowany system ciepłowniczy. Zapotrzebowanie na ciepło przeznaczone do centralnego ogrzewania i ciepłej wody użytkowej pokrywane są w większości przypadków przez indywidualne kotłownie węglowo-miałowe. Nieliczne instytucje do ogrzewania wykorzystują olej opałowy lub biomasę.

Gmina Zagnańsk

Na terenie Gminy Zagnańsk nie istnieją centralne systemy zaopatrzenia w ciepło w postaci scentralizowanych źródeł ciepła i sieci ciepłych. Obszar gminy charakteryzuje się niską gęstością cieplną, przeważają zabudowania mieszkaniowe, głównie jako zabudowa mieszkaniowa zagrodowa oraz zabudowa jednorodzinna (domy wolnostojące prywatne, mieszanka starej i nowej zabudowy). Większa koncentracja zabudowy występuje na obszarze miejscowości Zagnańsk.

Potrzeby cieplne Gminy Zagnańsk pokrywane są za pomocą rozproszonych lokalnych kotłowni zlokalizowanych bezpośrednio przy odbiorcach ciepła. Budynki mieszkalne, użyteczności publicznej jak i sfery gospodarczej zasilane są z własnych źródeł ciepła w postaci:

- kotłowni lokalnych, pracujących dla potrzeb obiektów użyteczności publicznej, budynków wielorodzinnych Wspólnot Mieszkaniowych oraz funkcjonujących zakładów produkcyjnych. Kotłownie lokalne wytwarzają ciepło na potrzeby zasilanego budynku lub budynków i zlokalizowane są w różnych częściach gminy,
- indywidualnych źródeł ciepła małych mocy, głównie są to wbudowane kotłownie c.o. oraz trzony piecowe.

Zdiagnozowane potrzeby inwestycyjne dotyczą głównie modernizacji/przebudowy i budowy sieci ciepłowniczych. W szczególności modernizacji należy poddać magistralę „Wschód” kieleckiej sieci ciepłowniczej. Jej przebudowa na sieć ciepłowniczą bezkanałową z zastosowaniem rur preizolowanych umożliwi usunięcie szkodliwych izolacji ciepłych z płaszczem azbestowo-cementowym, zapewni niezawodność dostaw energii cieplnej oraz spowoduje zmniejszenie strat ciepła na przesył, co wpłynie na zmniejszenie zużycia paliwa i tym samym zmniejszenie emisji do atmosfery szkodliwych pyłów i gazów. Ponadto modernizacja sieci ciepłowniczej wpłynie na obniżenie kosztów eksploatacji, w tym kosztów konserwacji i usuwania ewentualnych awarii oraz poprawi jakość świadczonych usług.

Ze względu na potrzeby społeczno-gospodarcze rozwoju miasta istnieje także konieczność rozbudowy sieci ciepłowniczej umożliwiającej przyłączenie do miejskiego systemu ciepłowniczego zarówno nowopowstających osiedli i rejonów mieszkaniowych,



jak i istniejących obiektów zasilanych indywidualnymi źródłami ciepła, redukując tym samym tzw. niską emisję.

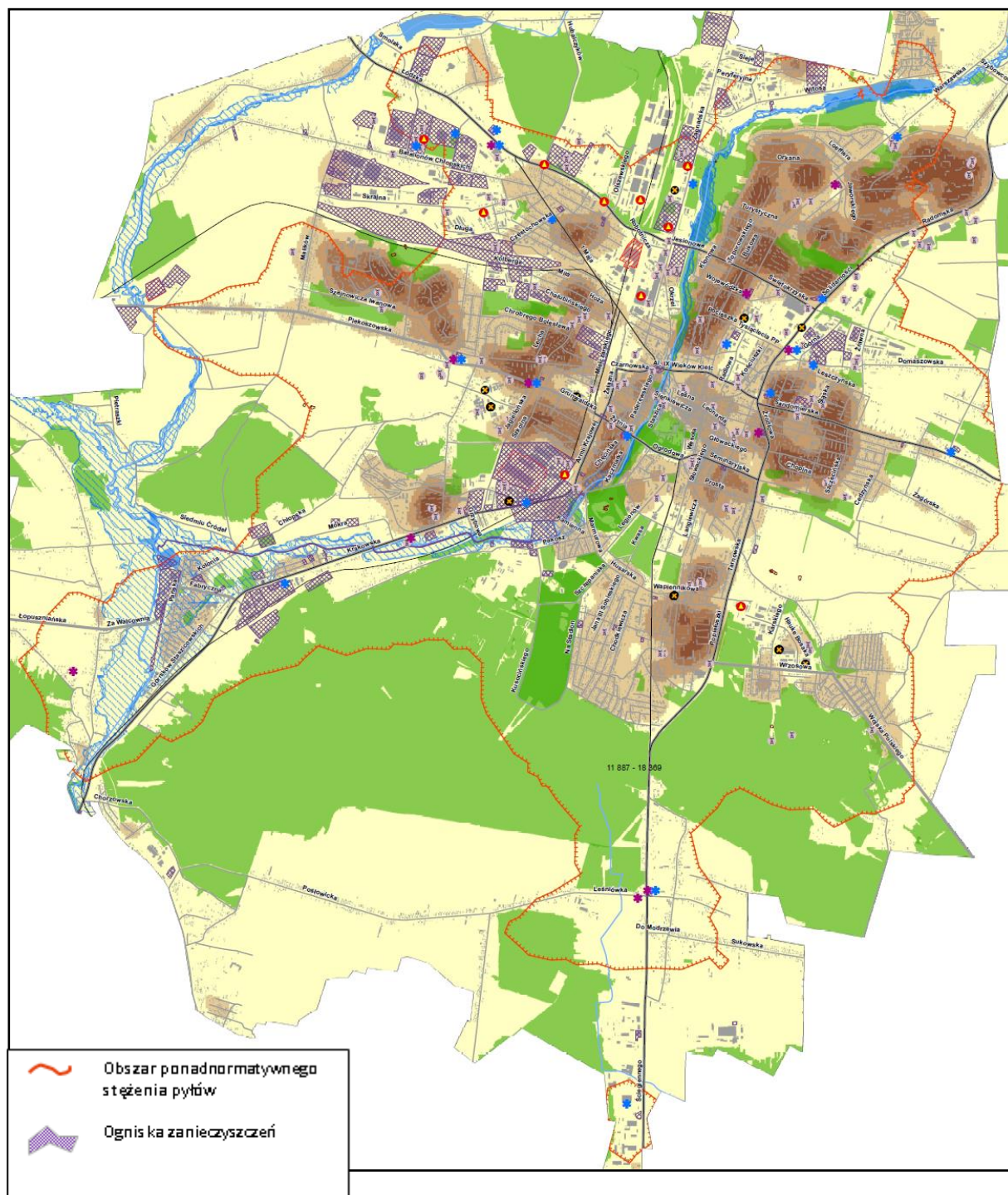
W przypadku obszarów charakteryzujących się niską gęstością cieplną, na których nie istnieją centralne systemy ciepłownicze, potrzeby inwestycyjne dotyczą głównie:

- gazyfikacji gmin i stopniowego zastępowania źródeł wykorzystujących węgiel źródłami wykorzystującymi gaz sieciowy,
- rozwój i modernizacja ciepłownictwa opartego o lokalne kotłownie i wykorzystujące OZE, w tym modernizacja niskosprawnych kotłowni i pieców, w przypadku gmin, na których gazyfikacja z różnych przyczyn nie jest możliwa.

Duży wpływ na wielkość zjawiska niskiej emisji ma wielkość emisji komunikacyjnej, której źródłem jest powstawanie produktów spalania w silnikach samochodowych.

Na podstawie „Mapy potencjalnych zagrożeń dla środowiska i ludzi miasta Kielce” stwierdza się, że obszary zurbanizowane miasta Kielce są obciążone ponadnormatywnym stężeniem pyłów PM10. Ogniskami tych zanieczyszczeń, są niescentralizowane kotłownie (kotłownie lokalne i indywidualne), zakłady przemysłowe i produkcyjne, ale również komunikacja samochodowa, w której największy udział ma osobowa komunikacja samochodowa.

Rysunek 5.8 Mapy potencjalnych zagrożeń dla środowiska i ludzi miasta Kielce



Źródło: UM Kielce

5.4.4 Efektywność energetyczna i odnawialne źródła energii¹⁷

Zmniejszanie się dostępnych zasobów surowców energetycznych oraz zanieczyszczenie środowiska to jedne z ważniejszych zagadnień XXI wieku. Problem ten eliminuje się poprzez wdrażanie zrównoważonej polityki energetycznej służącej zmniejszeniu konsumpcji energii, szczególnie energii ze źródeł konwencjonalnych oraz zwiększenie poziomu wykorzystania energii pochodzącej ze źródeł odnawialnych, a w rezultacie ograniczenie emisji gazów cieplarnianych i substancji szkodliwych do atmosfery, w tym przede wszystkim CO₂.

Zgodnie z Obwieszczeniem Ministra Gospodarki w sprawie szczegółowego wykazu przedsięwzięć służących poprawie efektywności energetycznej (MP z 11.01.2013, poz. 15), do przedsięwzięć służących poprawie efektywności energetycznej zalicza się m.in.:

- przedsięwzięcia termomodernizacyjne i remontowe w rozumieniu ustawy z dnia 21 listopada 2008 r. o wspieraniu termomodernizacji i remontów (Dz. U. 2018, poz. 966),
- przedsięwzięcia w zakresie modernizacji lub wymiany oświetlenia wewnętrznego i zewnętrznego, w tym oświetlenia ulicznego oraz zastosowania nowoczesnych i energooszczędnych systemów sterowania oświetleniem,
- przedsięwzięcia polegające na zastąpieniu niskoefektywnych energetycznie lokalnych i indywidualnych źródeł ciepła opalanych węglem, koksem, gazem lub olejem opałowym źródłami charakteryzującymi się wyższą efektywnością energetyczną, w tym odnawialnymi źródłami energii, ciepłem wytwarzanym w kogeneracji lub ciepłem odpadowym z instalacji przemysłowych.

W gminach KOF potrzeby w zakresie głębokiej modernizacji budynków są ogromne. Większość budynków użyteczności publicznej, jak również wielorodzinnych została oddana do użytku w czasach, kiedy rozwiązania budowlane nie uwzględniały izolacji cieplnej budynków, a właściwą temperaturę zapewniały systemy grzewcze pobierające duże ilości energii. Na przestrzeni ostatnich lat ceny energii wzrosły, co skłania jej użytkowników do szukania oszczędności. Istotne stały się również czynniki ekologiczne.

¹⁷ Opracowano w oparciu o:

- a) Artykuł merytoryczny „Potencjał energetyczny województwa świętokrzyskiego – możliwości produkcji biomasy pochodzenia rolniczego na cele energetyczne” – Krąg Innowacji Efektywne wykorzystanie energii
- b) Prezentacja „Wsparcie finansowe OZE i EWE na poziomie regionalnym w ramach Regionalnego Programu Operacyjnego Województwa Świętokrzyskiego na lata 2014-2020” - Urząd Marszałkowski Województwa Świętokrzyskiego Departament Polityki Regionalnej
- c) Prezentacja „Możliwości rozwoju mikroinstalacji i ich wpływ na efektywne wykorzystanie energii” – Instytut OZE
- d) <http://www.eo.org.pl>

Przestarzałe rozwiązania prowadzą nie tylko do dużych strat energii, narażając użytkowników na pokaźne straty finansowe, ale powodują również zużywanie dużej ilości paliw i energii i wywołują znaczną emisję szkodliwych czynników do powietrza atmosferycznego.

Podobnie sytuacja wygląda w kwestiach dotyczących oświetlenia ulicznego. Przeprowadzone inwestycje wymiany oświetlenia ulicznego na energooszczędne dotyczą jedynie pojedynczych ulic w trzech gminach Kieleckiego Obszaru Funkcjonalnego (Kielce, Daleszyce).

Województwo świętokrzyskie charakteryzuje się dużą różnorodnością środowiska naturalnego, co stwarza warunki dla rozwoju w regionie większości dostępnych technologii wytwarzania energii ze źródeł odnawialnych. Korzystne warunki dla pozyskania hydroenergii (elektrownie wodne) oraz energii słonecznej (kolektory słoneczne i ogniwa fotowoltaiczne) występują niemalże na obszarze całego regionu. Natomiast dla energii wiatrowej (turbiny wiatrowe) są to głównie północna i północno-wschodnia część województwa. Należy również zaznaczyć, że w regionie nie brak ugorów i odłogów, porzuconych trwałych użytków zielonych (łąki oraz pastwiska), na których w sposób łatwy i bez większych nakładów można przywrócić produkcję rolniczą ukierunkowaną na pozyskiwanie biomasy (opał z biomasy i biogazownie rolnicze).

Niektóre z gmin Kieleckiego Obszaru Funkcjonalnego podjęły już działania w zakresie podnoszenia efektywności energetycznej, gospodarki niskoemisyjnej i odnawialnych źródeł energii.

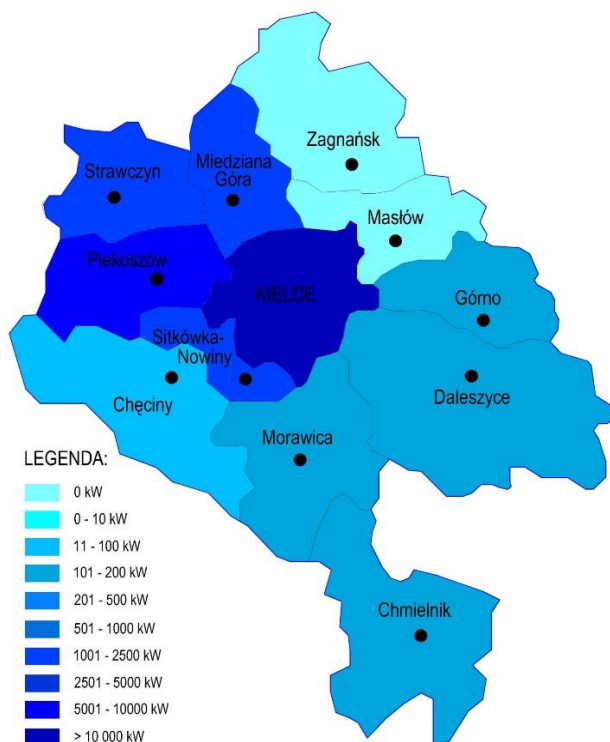
Na podstawie danych z 2013 roku w gminach KOF zainstalowana moc elektryczna instalacje OZE wynosi 3,57 MW, w tym:

- energia wodna – 8 instalacji o łącznej mocy elektrycznej 0,33 MW,
- biogaz – 3 instalacje o łącznej mocy elektrycznej 1,97 MW,
- energia wiatru – 16 turbin wiatrowych o łącznej mocy elektrycznej 1,26 MW,
- energia słoneczna – 3 instalacje o łącznej mocy elektrycznej 0,01 MW.

Natomiast moc cieplna instalacji OZE w gminach KOF wynosi łącznie 17,35 MW , w tym:

- biogaz – 3 instalacje o łącznej zainstalowanej mocy cieplnej 1,82 MW,
- biomasa – 7 instalacji o łącznej zainstalowanej mocy cieplnej 15,15 MW,
- energia geotermalna – 2 instalacje o łącznej zainstalowanej mocy cieplnej 0,25 MW,
- energia słońca – 3 instalacje o łącznej zainstalowanej mocy elektrycznej 0,13 MW.

Rysunek 5.9 Kielecki Obszar Funkcjonalny wg mocy odnawialnych źródeł energii (łącznie zainstalowana moc ciepła i elektryczna)



- Od dnia 1 stycznia 2021 r. gmina Sitkówka-Nowiny przyjęła nazwę Nowiny

Źródło: Opracowanie własne EPRD Sp. z o.o.

Podjęte przez gminy KOF działania nie skupiały się jedynie na budowie instalacji OZE. Obejmowały również inne działania, których celem było podnoszenie efektywności energetycznej, gospodarki niskoemisyjnej i odnawialnych źródeł energii. Działania te obejmowały:

Miasto Kielce:

- termomodernizacja części obiektów oświatowych,
- częściowa wymiana oświetlenia ulicznego na energooszczędne, zastosowanie systemów regulacji oświetlenia ulicznego,
- wdrażanie systemu monitoringu zużycia mediów (energii elektrycznej, ciepła, gazu, wody, paliw stałych i ciekłych) w jednostkach organizacyjnych Gminy Kielce,
- grupowy zakup energii elektrycznej dla obiektów należących do Gminy Kielce (obiektów kubaturowych, oświetlenia ulicznego, sygnalizacji świetlnej itp.),
- program pilotażowy instalacji fotowoltaicznej na wybranym obiekcie Gminy Kielce (w trakcie realizacji),
- zakup nowego taboru przez MPK Kielce,

Funkcjonalnego na lata 2014-2020

- przyjęcie "Programu Ograniczenia Niskiej Emisji na terenie Miasta Kielce",
- dotacje na dofinansowanie kosztów wykonania demontażu palenisk węglowych; zakupu i montażu nowego źródła ogrzewania; zakupu, montażu, wymiany lub modernizacji instalacji związanej z nowym źródłem ogrzewania; modernizacji systemu odprowadzania spalin niezbędnego do prawidłowego funkcjonowania nowego źródła ogrzewania; podłączenia do miejskiej sieci ciepłowniczej w zakresie wykonania wewnętrznej instalacji centralnego ogrzewania oraz ciepłej wody użytkowej z wyłączeniem urządzeń węzła cieplnego; zakupu i montażu instalacji odnawialnego źródła energii,
- zakończenie w październiku 2015 r. opracowania Planu Gospodarki Niskoemisyjnej dla Miasta Kielce.

Gmina i Miasto Chęciny:

- termomodernizacja wybranych budynków użyteczności publicznej (szkoły, urząd gminy),
- budowa elektrowni wodnej w Wolicy,
- zakończenie w październiku 2015 r. opracowania Planu Gospodarki Niskoemisyjnej dla gminy Chęciny.

Miasto i Gmina Chmielnik:

- termomodernizacja wybranych obiektów użyteczności publicznej w Gminie Chmielnik (światlice wiejskie),
- zakończenie we wrześniu 2016 r. opracowania Planu gospodarki niskoemisyjnej dla gminy Chmielnik,
- przebudowa miejskiej kotłowni węglowej na gazową.

Miasto i Gmina Daleszyce:

- termomodernizacja budynku Komisariatu Policji w Daleszycach,
- wymiana okien w szkołach podstawowych,
- modernizacja wybranych odcinków oświetlenia ulicznego, w tym wymiana opraw oświetleniowych na efektywniejsze,
- modernizacja ogrzewania (kotłownia, c.o.) w szkole podstawowej,
- budowa małej elektrowni wodnej w Daleszycach,
- budowa małej elektrowni wodnej w Sukowie,
- budowa małej elektrowni wodnej w Marzyszu,
- instalacja automatycznego zespołu spalania rozdrobnionego drewna.
- zakończenie w sierpniu 2016 r. opracowania Planu Gospodarki Niskoemisyjnej dla miasta i Gminy Daleszyce



Gmina Górnó:

- budowa małej elektrowni wodnej w Cedzynie,
- rozbudowa i przebudowa, w tym docieplenie budynku szkoły w Krajnie,
- instalacja kolektorów słonecznych,
- zakończenie we wrześniu 2015 r. opracowania Planu Gospodarki Niskoemisyjnej dla gminy Górnó.

Gmina Masłów:

- instalacja paneli fotowoltaicznych w Centrum Edukacyjnym Szklany Dom,
- zakończenie w czerwcu 2015 r. opracowania Planem Gospodarki Niskoemisyjnej.

Gmina Morawica:

- opracowanie w 2014 r. Planu Gospodarki Niskoemisyjnej dla Gminy Morawica.
- budowa systemu kolektorów słonecznych oraz pompy ciepła dla ogrzewania wody użytkowej i basenowej,
- termomodernizacja budynków wybranych szkół na terenie Gminy Morawica, w tym wymiana źródła ciepła na gazowe lub olejowe,
- instalacja systemu kolektorów słonecznych i modernizacja kotłowni w Świętokrzyskim Centrum Psychiatrii w Morawicy,
- systemy kolektorów słonecznych i pompy ciepła do podgrzewania ciepłej wody użytkowej w domach mieszkalnych w różnych lokalizacjach na terenie Gminy,
- budowa małej elektrowni wodnej w Bieleckich Młynach,
- budowa małej elektrowni wodnej w Morawicy.

Gmina Miedziana Góra:

- zakończenie w lipcu 2015 r. opracowania Planu Gospodarki Niskoemisyjnej dla gminy Miedziana Góra,
- budowa małej elektrowni wodnej w Bobrzy,
- budowa elektrowni wiatrowych.

Gmina Piekoszów:

- rozpoczęcie prac przeprowadzenia termomodernizacji Zespołu Placówek Oświatowych w Piekoszowie wraz z instalacją nowoczesnego systemu zarządzania ogrzewaniem,
- budowa biogazowni rolniczo-utylicacyjnej,



Funkcjonalnego na lata 2014-2020

- instalacja kotłów na biomasę w Zakładach Rzeźniczo-Wędliniarskich i Gminnym Ośrodku Kultury,
- zakończenie w czerwcu 2017 r. opracowania Planu Gospodarki Niskoemisyjnej dla gminy Piekoszów.

Gmina Sitkówka-Nowiny:

- przebudowa i termomodernizacja budynku krytej pływalni Perła GOKSiR,
- budowa elektrowni na biogaz pozyskiwany na oczyszczalni ścieków.
- zakończenie w maju 2016 r. opracowania Planu Gospodarki Niskoemisyjnej dla gminy Nowiny

Gmina Strawczyn:

- budowa Centrum Sportowo-Rekreacyjnego w Strawczynku – Etap III Budowa krytej pływalni z wykorzystaniem odnawialnych źródeł energii: solary, kotły na biomasę, energia geotermalna,
- rozbudowa instalacji solarnej na terenie Centrum Sportowo-Rekreacyjnego w Strawczynku,
- termomodernizacja wybranych budynków użyteczności publicznej na terenie Gminy Strawczyn,
- budowa elektrowni na biogaz pozyskiwany na składowisku odpadów,
- zakończenie w sierpniu 2015 r. opracowania Planu Gospodarki Niskoemisyjnej dla gminy Strawczyn.

Gmina Zagnańsk:

- termomodernizacja budynku urzędu gminy w Zagnańsku,
- zakończenie w listopadzie 2015 r. opracowania Planu Gospodarki Niskoemisyjnej dla gminy Zagnańsk.

Pomimo podjętych działań, potrzeby inwestycyjne Kieleckiego Obszaru Funkcjonalnego w zakresie efektywności energetycznej i odnawialnych źródeł energii są duże, dlatego też niezbędne jest dalsze prowadzenie działań na rzecz ww. tematów, w tym przede wszystkim:

- termomodernizacja obiektów na terenie gmin KOF, w tym termomodernizacja budynków użyteczności publicznej,
- modernizacja oświetlenia ulicznego na terenie gmin KOF, w tym wymiana oświetlenia na energooszczędne oraz wdrażanie efektywnych energetycznie systemów sterowania oświetleniem,

- wykorzystywanie odnawialnych źródeł energii, w tym montaż instalacji OZE wspomagających konwencjonalne systemy wytwarzania energii elektrycznej oraz ciepła.

Działania na rzecz poprawy efektywności energetycznej oraz zwiększenie poziomu wykorzystania energii pochodzącej ze źródeł odnawialnych przyczynią się, poza wyżej wymienionym ograniczeniem emisji gazów cieplarnianych i substancji szkodliwych do atmosfery, także do:

- spełnienia przez Polskę wymogów stawianych przez Komisję Europejską w zakresie racjonalnego gospodarowania zasobami,
- poprawy konkurencyjności regionalnej gospodarki poprzez zmniejszenie energochłonności sektora publicznego i prywatnego,
- podniesienia konkurencyjności regionu poprzez zwiększenie bezpieczeństwa energetycznego,
- realizacji polityki zrównoważonego rozwoju w obszarze rozwiązań środowiskowych, energetycznych i turystycznych.

5.5 Sytuacja budżetowa gmin wchodzących w skład porozumienia KOF

Dochody budżetów gmin Kieleckiego Obszaru Funkcjonalnego w przeliczeniu na 1 mieszkańca wzrastają. Wartość średnia dochodów gmin na 1 mieszkańca dla całego obszaru funkcjonalnego przekraczała w latach 2009-2013 średnią dla województwa świętokrzyskiego. Najwyższe dochody odnotowują miasto Kielce oraz bezpośrednio granicząca od strony południowej ze stolicą województwa gmina wiejska –Sitkówka-Nowiny. Sitkówka-Nowiny należy od lat do najbogatszych gmin województwa. Główne źródła dochodów gminy stanowią podatki od nieruchomości: od firm działających na terenie gminy oraz od osób fizycznych. Ważnym źródłem dochodów są także podatek dochodowy od osób fizycznych oraz dochody z tytułu opłaty eksploatacyjnej z kopalń pracujących na terenie gminy. Obecność dużych firm i wysokość płaconych podatków nie zawsze świadczą jednak o ogólnej sytuacji finansowej gminy. Przykładem jest gmina Piekoszów – obecnie jedna z najbardziej zadłużonych gmin w województwie, pomimo relatywnie dobrego przelicznika dochodów własnych na 1 mieszkańca.

Tabela 5.18. Dochody gmin na 1 mieszkańca, w zł

Jednostka terytorialna	Gminy łącznie z miastami na prawach powiatu				
	dochody ogółem na 1 mieszkańca				
	2009	2010	2011	2012	2013
Chęciny	2163,85	2347,85	2511,62	2904,19	3333,09
Chmielnik	2615,32	2948,47	4016,10	3476,37	3651,41
Daleszyce	2352,98	2809,89	2919,15	3537,61	3408,03
Górno	2628,26	2594,11	2641,02	2808,34	2872,33

Masłów	2356,86	2723,51	2558,73	2389,62	2529,89
Miedziana Góra	2886,45	2744,76	2903,45	2692,21	2573,15
Morawica	3111,26	2690,91	3877,49	3235,20	3384,92
Piekoszów	2259,28	2573,75	3029,21	2618,30	2843,32
Sitkówka-Nowiny	4983,79	5018,13	5132,11	5839,68	5840,48
Strawczyn	3053,78	4153,72	3358,41	3126,92	3114,57
Zagnańsk	2303,75	2461,07	2641,55	2512,84	2811,57
Kielce	3938,32	4521,26	5094,17	4874,69	5121,33
Średnia KOF	3434,55	3862,30	4304,36	4149,46	4340,59
Średnia świętokrzyskie	2738,29	3189,09	3229,19	3221,42	3333,70

Od dnia 1 stycznia 2021 r. gmina Sitkówka-Nowiny przyjęła nazwę Nowiny

Źródło: Opracowanie własne Lider Projekt na podstawie BDL

Wydatki gmin KOF w przeliczeniu na 1 mieszkańca kształtowały się w 2013 r. od 2,2 tys. zł do 5,6 tys. zł. W strukturze wydatków na koniec 2013 r. największy udział wynagrodzeń w wydatkach ogółem odnotowano w gminach Miedziana Góra i Piekoszów (odpowiednio 43% i 40%), a najniższy w gminach Daleszyce i Chęciny (około 24%). Najwyższe wydatki majątkowe inwestycyjne większość gmin odnotowała w latach 2010-2011. W 2013 r. udział wydatków na inwestycje w wydatkach ogółem był bardzo zróżnicowany i kształtował się od 1% w gminie Miedziana Góra do 38% w gminie Chęciny. W strukturze wydatków budżetów gmin województwa świętokrzyskiego według działów dominuje oświata i wychowanie. Najwięcej na oświatę i wychowanie w przeliczeniu na 1 mieszkańca przeznaczyły gminy Sitkówka-Nowiny i Kielce (odpowiednio 2,2 tys. zł i 1,4 tys. zł), a najmniej Zagnańsk, Chęciny, Daleszyce, Masłów, Miedziana Góra (około 1 tys. zł).

Tabela 5.19. Wydatki gmin na 1 mieszkańca, w zł

Jednostka terytorialna	Gminy łącznie z miastami na prawach powiatu				
	wydatki ogółem na 1 mieszkańca				
	2009	2010	2011	2012	2013
Chęciny	2287,11	2764,12	3091,23	3307,14	3432,33
Chmielnik	2827,36	3187,72	4564,39	3749,40	3796,41
Daleszyce	2417,67	2959,86	3523,04	3920,12	3213,05
Górno	2804,73	2965,99	2859,43	2582,55	2766,33
Masłów	2350,48	3171,67	2601,61	2312,45	2595,32
Miedziana Góra	3576,60	3271,73	3242,70	2380,61	2236,49
Morawica	3720,94	3720,92	3910,78	2925,57	3511,51
Piekoszów	2632,44	2705,10	3286,10	2916,21	2765,82
Sitkówka-Nowiny	5412,90	5844,47	5721,70	5780,66	5604,89
Strawczyn	3190,75	5687,59	3754,97	2980,12	3114,37
Zagnańsk	2498,89	3195,21	2919,89	2892,73	2915,34
Kielce	4338,53	4839,9	5588,06	5433,06	5307,89
Średnia KOF	3781,70	4272,14	4739,07	4512,12	4438,39

Średnia świętokrzyskie	2995,13	3601,47	3487,54	3354,42	3319,71
------------------------	---------	---------	---------	---------	---------

Od dnia 1 stycznia 2021 r. gmina Sitkówka-Nowiny przyjęła nazwę Nowiny

Źródło: Opracowanie własne Lider Projekt na podstawie BDL

W 2013 r. budżety wszystkich gmin łącznie zamknęły się deficytem, który wyniósł 33,3 mln zł. Spośród 12 gmin Kieleckiego Obszaru Funkcjonalnego 6 gmin (Chęciny, Chmielnik, Masłów, Morawica, Zagnańsk, Kielce) zamknęło rok budżetowy deficytem środków finansowych, a w pozostałych 6 gminach wynik finansowy był dodatni.

Do przedstawienia sytuacji budżetowej gmin wchodzących w skład Kieleckiego Obszaru Funkcjonalnego wykorzystano opracowane przez Ministerstwo Finansów¹⁸ Wskaźniki do oceny sytuacji finansowej jednostek samorządu terytorialnego w latach 2010-2012. Wskaźniki zaproponowane przez Ministerstwo Finansów pozwalają zyskać ogólny pogląd w sytuacji budżetowej gmin.

Tabela 5.20. Wskaźniki budżetowe

Jednostka terytorialna	Udział nadwyżki operacyjnej w dochodach ogółem			Wskaźnik samofinansowania		
	2010	2011	2012	2010	2011	2012
Chęciny	11,1%	7,8%	7,2%	50,2%	45,6%	64,3%
Chmielnik	2,5%	1,1%	0,8%	57,9%	67,0%	68,7%
Daleszyce	8,8%	6,1%	10,8%	79,8%	50,3%	75,6%
Górno	8,1%	6,1%	11,1%	45,0%	56,2%	239,9%
Masłów	5,0%	2,0%	9,7%	56,0%	89,3%	135,6%
Miedziana Góra	6,3%	6,8%	7,9%	61,1%	71,6%	263,8%
Morawica	18,7%	15,6%	17,0%	42,6%	98,2%	139,3%
Piekoszów	1,4%	4,9%	0,2%	58,0%	69,0%	30,5%
Sitkówka-Nowiny	16,4%	10,0%	5,9%	51,6%	51,4%	107,4%
Strawczyn	15,4%	10,9%	12,4%	54,6%	67,4%	136,0%
Zagnańsk	3,4%	0,5%	1,4%	28,6%	61,1%	39,0%
Kielce	3,9%	2,9%	2,9%	70,9%	69,4%	56,6%

Od dnia 1 stycznia 2021 r. gmina Sitkówka-Nowiny przyjęła nazwę Nowiny

Źródło: „Wskaźniki do oceny sytuacji finansowej jednostek samorządu terytorialnego w latach 2010-2012” Ministerstwo Finansów, Warszawa, październik 2013 r.

¹⁸ http://www.finanse.mf.gov.pl/budzet-panstwa/finanse-samorzadow/opracowania/-/asset_publisher/v3Cc/content/wskazniki-do-oceny-sytuacji-finansowej-jednostek-samorzadu-terytorialnego-w-latach-2010-2012.

W analizowanym okresie wszystkie gminy KOF odnotowały dodatnią wartość wyniku bieżącego (różnica między dochodami bieżącymi a wydatkami bieżącymi), czyli nadwyżkę operacyjną, która wskazuje na potencjalne zdolności i możliwości gmin do spłaty zobowiązań oraz do finansowania wydatków o charakterze inwestycyjnym.

Udział nadwyżki operacyjnej w dochodach ogółem określa stopień, w jakim gmina mogłaby zaciągnąć nowe zobowiązania, w stosunku do osiągniętych dochodów. Najwyższe wartości tego wskaźnika mają dwie gminy - Morawica i Strawczyn, co świadczy o tym, że gminy te posiadają większe możliwości inwestycyjne lub większą możliwość zwiększenia wydatków bieżących niż pozostałe gminy KOF.

Wartość wskaźnika samofinansowania obrazuje stopień w jakim gmina finansuje inwestycje środkami własnymi, czyli im wyższa jest ta relacja, tym mniejsze ryzyko utraty płynności finansowej w związku z nadmiernymi kosztami obsługi zadłużenia, jednakże jego wysoka wartość może również świadczyć o niskim poziomie realizowanych inwestycji w stosunku do własnych możliwości.

Tabela 5.21. Wskaźniki dla zobowiązań

Jednostka terytorialna	Udział zobowiązań ogółem w dochodach ogółem			Zobowiązania ogółem bez zobowiązań na projekty unijne w dochodach ogółem		
	2010	2011	2012	2010	2011	2012
Chęciny	32,4%	55,7%	56,5%	32,4%	43,1%	44,4%
Chmielnik	44,0%	47,5%	57,5%	44,0%	47,5%	57,5%
Daleszyce	24,9%	47,5%	50,5%	24,9%	47,5%	50,5%
Górno	45,1%	52,0%	39,9%	45,1%	52,0%	39,9%
Masłów	38,8%	36,2%	31,2%	26,7%	24,4%	20,6%
Miedziana Góra	58,0%	49,7%	41,8%	58,0%	0,0%	0,0%
Morawica	38,4%	35,9%	37,4%	38,4%	35,9%	37,4%
Piekoszków	47,4%	48,1%	79,5%	47,4%	48,1%	79,5%
Sitkówka-Nowiny	29,7%	41,8%	29,3%	29,7%	41,8%	29,3%
Strawczyn	38,0%	58,5%	57,7%	13,4%	19,9%	21,8%
Zagnańsk	34,3%	40,5%	61,1%	34,3%	40,5%	52,9%
Kielce	27,3%	37,5%	53,0%	22,6%	27,8%	36,0%

Od dnia 1 stycznia 2021 r. gmina Sitkówka-Nowiny przyjęła nazwę Nowiny

Źródło: „Wskaźniki do oceny sytuacji finansowej jednostek samorządu terytorialnego w latach 2010-2012” Ministerstwo Finansów, Warszawa, październik 2013 r.

Wskaźniki przedstawione w powyższej tabeli obrazują poziom zadłużenia, czyli udział zobowiązań ogółem jednostki samorządu terytorialnego w dochodach ogółem. Udział zobowiązań ogółem w dochodach ogółem uwzględnia wszystkie zobowiązania gmin,



natomiast w drugim wskaźniku zobowiązania ogółem są pomniejszone o zobowiązania na projekty unijne.

Zgodnie z przepisem art. 170 ust. 1 ustawy z dnia 30 czerwca 2005 r. o finansach publicznych, obowiązującym do końca 2013r.¹⁹, łączna kwota długu jednostki samorządu terytorialnego na koniec roku budżetowego nie może przekroczyć 60% wykonanych dochodów ogółem tej jednostki.

Łączna kwota długu Gminy Piekoszów²⁰ (uwzględniająca zobowiązania wymagalne) na koniec 2012 roku przekroczyła dopuszczalny poziom 60% wykonanych dochodów ogółem. Również na dzień 30 czerwca 2013 roku przekroczyła 60% planowanych na 2013 rok dochodów, co narusza art. 170 ustawy o finansach publicznych z dnia 30 czerwca 2005 roku. Znaczny wzrost długu na koniec 2012 r. spowodowany był zwiększeniem na 31.12.2012 r. zobowiązań wymagalnych o kwotę ponad 7 mln zł w stosunku do stanu z 30.06.2012 r. Niekorzystną sytuację w zakresie kształtowania się kwoty długu pogłębiło niespłacenie z dochodów kredytu krótkoterminowego w kwocie 3 mln zł zaciągniętego w I półroczu 2012 r. celem sfinansowania przejściowego deficytu budżetu²¹.

¹⁹ Od 2014 roku poziom zadłużenia będzie ustalany w nowy sposób. Gminy wyliczą indywidualny wskaźnik zadłużenia uwzględniający sytuację finansową samorządu w ciągu ostatnich 3 lat, w tym nadwyżkę budżetową oraz dochody ze sprzedaży majątku.

²⁰ W październiku 2014 r. Gmina Piekoszów otrzymała niskoprocentową pożyczkę z budżetu państwa w ramach postępowania naprawczego, która pozwoli na odzyskanie płynności finansowej i spłatę całości długów wymagalnych.

²¹ Uchwała Nr 117/2013 Kolegium Regionalnej Izby Obrachunkowej w Kielcach z dnia 10 października 2013 roku w sprawie przyjęcia raportu o stanie gospodarki finansowej Gminy Piekoszów (http://bip.kielce.rio.gov.pl/temp/zdjecia_art/2483/RAPORT_PIEKOSZOW_2013.pdf).

Tabela 5.22. Wskaźniki dla zobowiązań

Jednostka terytorialna	Obciążenie dochodów ogółem obsługą zadłużenia bez rat kapitałowych na projekty unijne			Udział zobowiązań wymagalnych w zobowiązaniach ogółem		
	2010	2011	2012	2010	2011	2012
Chęciny	2,4%	6,0%	6,3%	2,4%	1,5%	1,5%
Chmielnik	10,9%	6,1%	7,9%	0,0%	0,0%	0,0%
Daleszyce	9,8%	8,8%	9,8%	0,0%	2,6%	0,3%
Górno	11,2%	13,8%	12,7%	0,0%	0,0%	0,0%
Masłów	3,6%	5,9%	7,6%	0,0%	0,0%	0,0%
Miedziana Góra	7,1%	13,1%	14,8%	0,0%	0,0%	0,0%
Morawica	0,2%	2,6%	9,4%	0,0%	0,0%	0,0%
Piekoszów	5,7%	9,6%	11,0%	5,6%	5,3%	23,1%
Sitkówka-Nowiny	0,5%	7,9%	8,8%	0,0%	0,0%	0,0%
Strawczyn	0,7%	2,5%	4,4%	0,0%	0,0%	0,0%
Zagnańsk	2,8%	6,5%	11,2%	0,0%	0,0%	0,0%
Kielce	6,4%	9,4%	3,8%	0,0%	0,0%	0,1%

Od dnia 1 stycznia 2021 r. gmina Sitkówka-Nowiny przyjęła nazwę Nowiny

Źródło: „Wskaźniki do oceny sytuacji finansowej jednostek samorządu terytorialnego w latach 2010-2012” Ministerstwo Finansów, Warszawa, październik 2013 r.

Poziom obsługi zadłużenia, czyli udział wydatków na obsługę zadłużenia obejmujących odsetki i spłaty rat kapitałowych od zaciągniętych kredytów i pożyczek, wykupu papierów wartościowych i obligacji samorządowych w dochodach ogółem nie może przekroczyć 15% (art. 169 ust. 1 ustawy o finansach publicznych). Na granicy tego poziomu jest gmina Miedziana Góra, co świadczy o zwiększonym ryzyku wystąpienia niewypłacalności gminy.

Udział zobowiązań wymagalnych w zobowiązaniach ogółem większy od zera świadczy o nieterminowym wywiązywaniu się z płatności. Najwyższą wartość tego wskaźnika osiągnęła gmina Piekoszów.

Wielkość pozyskanych środków europejskich pozyskanych przez gminy KOF wyniosła w 2013 r. ponad 152 mln zł. W przeliczeniu na 1 mieszkańca najwięcej środków w analizowanym okresie pozyskały gminy: Strawczyn, Kielce, Morawica, Daleszyce i Chmielnik.

Tabela 5.23. Finansowanie i współfinansowanie programów i projektów unijnych

Jednostka terytorialna	Środki w dochodach budżetu gminy na finansowanie i współfinansowanie programów i projektów unijnych w zł			
	2010	2011	2012	2013
Chęciny	2542598,31	5293476,16	7450084,92	9018282,6
Chmielnik	2457585,33	6155382,26	5803687,45	7086085,7
Daleszyce	5662162,72	6743877,86	12258356,53	5326261,1
Górno	2641763,85	2663302,56	3555946,48	1265766,8
Masłów	5021204,18	3471851,29	398053,66	249881,5
Miedziana Góra	5400327,32	4493235,83	3835424,67	1794355,8
Morawica	4052195,08	16851462,77	2893783,74	6395824,9
Piekoszów	1145592,78	6159310,75	1763468,79	1694631,4
Sitkówka-Nowiny	602929,41	242460,47	1065157,05	162368,7
Strawczyn	13385254,57	5760325,22	2648665,93	3496622,8
Zagnańsk	1486224,17	4946775,71	2306959,39	4190224,0
Kielce	80290350,29	149284632,1	90533955,12	111788198,0
KOF	124688188,01	212066092,97	134513543,73	152468503,22
świętokrzyskie	440699089,12	497826846,38	376797411,10	349666323,77

Od dnia 1 stycznia 2021 r. gmina Sitkówka-Nowiny przyjęła nazwę Nowiny

Źródło: Opracowanie własne Lider Projekt na podstawie BDL



6. ANALIZA SWOT KIELECKIEGO OBSZARU FUNKCJONALNEGO. IDENTYFIKACJA WYZWAŃ STRATEGICZNYCH

Analiza SWOT została przygotowana na podstawie przeprowadzonej w diagnozie analizy danych statystycznych, wyników badań przedsiębiorców i mieszkańców KOF oraz warsztatu strategicznego z władzami KOF, na którym skupiono się na uzupełnieniu i wyjaśnieniu danych czysto statystycznych.

Tabela 6.1. Analiza SWOT Kieleckiego Obszaru Funkcjonalnego.

Potencjał społeczno-gospodarczy	
Mocne strony	Słabe strony
<ul style="list-style-type: none"> • Wzrastająca liczba ludności w większości gmin KOF należących do powiatu kieleckiego • Duży udział ludności z wyższym wykształceniem w Kielcach • Silna identyfikacja mieszkańców ze swoimi miejscowościami • Stabilna struktura gospodarcza • Kilka podmiotów gospodarczych stanowiących rozpoznawalne marki krajowe • Kilka dobrych organizacji gospodarczych nakierowanych na wspieranie przedsiębiorczości • Dobre wyposażenie techniczne jednostek służby zdrowia • Wykonawstwo szczepień ochronnych w regionie utrzymuje się na poziomie wyższym niż średnia Polski 	<ul style="list-style-type: none"> • KOF przyciąga mniej nowych mieszkańców niż inne obszary funkcjonalne wokół stolic regionów • Wyższa niż w innych obszarach metropolitarnych stopa bezrobocia i ograniczona ilość ofert pracy • Przewidywane wyludnianie się rdzenia KOF, miasta Kielce • Stosunkowo słaba przedsiębiorczość i zbyt słaby wzrost już działających firm • Mało firm stanowiących silne marki regionalne czy krajowe • Brak wspólnej oferty inwestycyjnej i promującej potencjał gospodarczy dla KOF • Pomimo działań organizacji gospodarczych słaba współpraca biznesowa pozwalająca na wykorzystywanie ekonomii skali i efektów synergii • Niewystarczająco rozwinięte szkolnictwo zawodowe i jego niedostosowanie do potrzeb rynku pracy • Nierówny dostęp do opieki przedszkolnej na terenie KOF



<ul style="list-style-type: none"> • Realizacja programów zdrowotnych obejmująca znaczną liczbę populacji • Dobrze zdiagnozowane zjawiska i problemy społeczne 	<ul style="list-style-type: none"> • Niewystarczająca liczba placówek opieki nad dziećmi do lat 3 • Niski poziom dostosowania kwalifikacji do wymogów rynku pracy • Zbyt duże bezrobocie szczególnie wśród ludzi młodych i niskie zainteresowanie przedsiębiorców w zatrudnianiu absolwentów • Niewystarczające wyposażenie szkół podstawowych i gimnazjalnych, szczególnie w sprzęt komputerowy • Niższe od średniej krajowej wyniki egzaminów gimnazjalnych w większości szkół na obszarze KOF • W większości gmin udział osób korzystających z pomocy społecznej jest wyższy niż średnia krajowa • Polityka prorodzinna niedostosowana do zmieniających się trendów demograficznych • Ciągły spadek liczby urodzeń w regionie • Śmiertelność noworodków wyższa niż średnia obliczona dla kraju • Mała liczba działań uaktywniających ludność 50+ • Wykluczenie społeczne osób niepełnosprawnych i starszych • Niska aktywność mieszkańców regionu • Rosnąca liczba mieszkańców leczonych w poradniach odwykowych z powodu używania alkoholu
<p>Szanse</p>	<p>Zagrożenia</p>
<ul style="list-style-type: none"> • Nowa polityka miejska i środki na jej realizację • Znaczące środki przeznaczone na rozwój przedsiębiorstw w nowym okresie programowania • Umieszczenie w koncepcji Przestrzennego Zagospodarowania Kraju lokalizacji lotniska na obszarze KOF 	<ul style="list-style-type: none"> • Szybki rozwój ościennych obszarów metropolitalnych Krakowa i Warszawy • Słaba pozycja konkurencyjna KOF wśród innych obszarów metropolitalnych



<ul style="list-style-type: none">• Zwiększenie poziomu współpracy jednostek nakierowanych na interwencje w sferze społecznej• Rosnąca popularność kształcenia zawodowego• Wprowadzenie rozwiązań systemowych, wynikających z nowej podstawy programowej, kładących nacisk na praktyczne przygotowanie na stanowisko pracy• Podniesienie atrakcyjności kształcenia we współpracy z pracodawcami, w oparciu o nową zmodernizowaną bazę techniczną• Inteligentne specjalizacje regionu szansą rozwoju KOF• Wzrost zainteresowania ludności realizowanymi programami profilaktycznymi,• Rozwijanie współpracy samorządów z instytucjami pozarządowymi w zakresie aktywizacji społeczeństwa• Realizacja projektów z udziałem partnerstw gmin• Rozwój nowatorskich form przeciwdziałania negatywnym zjawiskom społecznym• Możliwość współfinansowania ze środków UE programów w zakresie przeciwdziałania wykluczeniu społecznemu	<ul style="list-style-type: none">• Baza techniczno-dydaktyczna szkół zawodowych uniemożliwiająca realizację praktycznej nauki zawodu i nowego systemu potwierdzania kwalifikacji zawodowych• Starzenie się społeczeństwa, przy jednoczesnym braku zapewnienia kompleksowych usług i świadczeń skierowanych do osób starszych
---	--



Potencjał infrastruktury i środowiskowy

Mocne strony	Słabe strony
<ul style="list-style-type: none"> • Duża ilość przewoźników prywatnych „busy”, realizujących połączenia wewnątrz KOF • Rozwinięta sieć połączeń drogowych wewnątrz KOF • Duża atrakcyjność lokalizacji gmin KOF w kontekście rozwoju ścieżek rowerowych, szlaków rowerowych i turystyki rowerowej • Aktywna postawa władz gmin w zakresie działań na rzecz ochrony środowiska • Korzystne warunki dla rozwoju technologii wytwarzania energii ze źródeł odnawialnych • Systematyczne i konsekwentne działania Kielc w zakresie rozwoju infrastruktury transportu publicznego w rdzeniu KOF 	<ul style="list-style-type: none"> • Niewykorzystanie kolei jako środka transportu aglomeracyjnego • Niewystarczająca zewnętrzna i wewnętrzna dostępność komunikacyjna KOF • Wciąż niezadowalający stan dróg wojewódzkich, powiatowych i gminnych w KOF • Niejednolity poziom funkcjonowania transportu publicznego, przewaga samochodów prywatnych, jako głównego środka transportu • Niski poziom powiązań funkcjonalnych między gminami KOF (poza Kielcami), w tym powiązań transportowych • Niewystarczający poziom dostosowania środków transportowych do potrzeb osób niepełnosprawnych • Niewystarczająca infrastruktura do ruchu rowerowego do wykorzystywania przez mieszkańców i turystów • Poza obszarem miasta Kielce, brak scentralizowanych systemów ciepłowniczych na terenach gmin należących do KOF • Brak spójnych planów gospodarki niskoemisyjnej na obszarze KOF • Pomimo znaczących inwestycji wciąż zbyt niski poziom skanalizowana KOF • Znaczące zadłużenie gmin i ograniczone możliwości finansowania tzw. wkładu własnego • Przyzwyczajenie społeczne do przemieszczania się własnymi środkami transportu



	<ul style="list-style-type: none"> • Ograniczone zasoby finansowe u prywatnych przewoźników na modernizację/wymianę posiadanego zaplecza pojazdów • Niski poziom zainteresowania mieszkańców w przyłączaniu się do scentralizowanych systemów ciepłowniczych jak też przechodzenia na paliwa gazowe
Szanse	Zagrożenia
<ul style="list-style-type: none"> • Rozwijająca się sieć komunikacji miejskiej i infrastruktury transportu publicznego, realizowanej przez Gminę Kielce • Znaczący zakres już zrealizowanych inwestycji drogowych • Istotna poprawa w jakości usług świadczonych przez komunikację publiczną • Odciążenie ruchu na drogach KOF poprzez zmniejszenie udziału transportu osobowego w ruchu drogowym na rzecz transportu publicznego oraz rowerów • Realizacja projektu „Trasy rowerowe w Polsce Wschodniej” na terenie gmin KOF • Wsparcie finansowe ze środków zewnętrznych • Zmniejszenie emisji do atmosfery szkodliwych pyłów i gazów • Obniżenie kosztów eksploatacji, w tym kosztów konserwacji i usuwania ewentualnych awarii infrastruktury publicznej • Większe zainteresowanie samorządów gospodarką paliwowo-energetyczną i efektywnością energetyczną, w tym ograniczeniem niskiej emisji • Uwarunkowania wynikające z dokumentów strategicznych, w tym wymagania UE i PL obligujące do realizacji inwestycji na 	<ul style="list-style-type: none"> • Wykorzystanie słabej jakości materiałów i technologii realizacji prac na rzecz poprawy efektywności energetycznej przyczyniających się do nieuzyskania zakładanych efektów energooszczędnych • Niestabilność/niepewność prawa w zakresie efektywności energetycznej i odnawialnych źródeł energii • Wysokie koszty urządzeń i instalacji do produkcji energii z OZE i niski poziom efektywności ekonomicznej takich przedsięwzięć



<p>rzecz redukcji niskiej emisji, ograniczenia emisji CO₂, wykorzystania OZE, zmniejszenia energochłonności budynków i zmniejszenie zużycia energii elektrycznej</p> <ul style="list-style-type: none"> • Podniesienie świadomości społecznej dotyczącej odnawialnych źródeł energii oraz efektywności energetycznej, dzięki działaniom informacyjnym, edukacyjnym i promocyjnym 	
--	--

Potencjał przyrodniczy i turystyczny

Mocne strony	Słabe strony
<ul style="list-style-type: none"> • Położenie – obszar KOF zlokalizowany jest w odległościach nieprzekraczających 200 km od największych aglomeracji w Polsce tj. Aglomeracji Śląskiej, Aglomeracji Warszawskiej, Aglomeracji Łódzkiej i Aglomeracji Krakowskiej • Atrakcyjność przyrodniczo-krajobrazowa – licznie występujące unikalne walory przyrodnicze i krajobrazowe • Środowisko naturalne – większość KOF objęta jest ochroną przyrodniczą, w tym Natura 2000 • Zróżnicowanie terenu – KOF w całości znajduje się w obrębie Gór Świętokrzyskich posiadających wysokie walory przyrodnicze • Budowa geologiczna – na terenie KOF występują w wielu miejscach odkryte skały i skamieniałości wszystkich okresów dziejów Ziemi 	<ul style="list-style-type: none"> • Słabo rozwinięta infrastruktura turystyczna i rekreacyjna, w tym brak uporządkowania i dostosowania terenów o wysokim potencjale turystycznym do ruchu turystycznego, a także aktywnego wypoczynku • Bardzo słaba informacja turystyczna, mało efektywne portale internetowe • Niska dostępność wyspecjalizowanych organizatorów turystycznych na terenie KOF • Brak marki kojarzącej się z KOF – marka KOF nie jest kojarzona z żadnym charakterystycznym obiektem czy atrakcją turystyczną • Słaba oferta usług mogących stanowić zaplecze kulturalne i rozrywkowe dla turystów odwiedzających teren KOF • Słabe wykorzystanie obiektów noclegowych



<ul style="list-style-type: none"> • Kultura polska –KOF obejmuje w części Staropolskie Zagłębie Przemysłowe, posiada znane produkty regionalne i bogatą historię regionu • Zabytki – występujące na terenie KOF liczne zabytki świeckie i sakralne • Turystyka biznesowa – duży potencjał miasta Kielce w zakresie rozwoju turystyki biznesowej i powiązanego przemysłu wystawienniczego 	<ul style="list-style-type: none"> • Duże rozproszenie i punktowy charakter oferty turystycznej, co znacząco ogranicza możliwość zbudowania atrakcyjnej oferty dla turystów spoza regionu • Niski poziom koordynacji działań informacyjnych i promocyjnych pomiędzy partnerami publicznymi, a przedsiębiorcami
Szanse	Zagrożenia
<ul style="list-style-type: none"> • Wykorzystanie unikalnych walorów przyrodniczych na cele turystyczne wsparte ośrodkami edukacyjnymi • Rozbudowa i poprawa stanu infrastruktury oraz zagospodarowania terenu wokół obiektów, takich jak akweny wodne, byłe kamieniołomy, szlaki turystyczne itp. • Stworzenie wspólnej marki kojarzącej się z KOF • Prowadzenie rozbudowanych kampanii reklamowych promujących teren KOF, jako alternatywę dla innych krajowych i zagranicznych atrakcji turystycznych • Wzrost jakości usług około turystycznych, w tym m.in. usług hotelowych, atrakcji turystycznych, zagospodarowania wolnego czasu, oferty rozrywkowej i edukacyjnej • Wzrost dostępności do kapitału ze środków UE na rzecz rozwoju przedsiębiorstw okołoturystycznych • Prowadzenie działań proturystycznych przy współpracy z innymi gminami i partnerami KOF, jako oferty wspólnej 	<ul style="list-style-type: none"> • Ograniczone wydatki społeczeństwa na turystykę i rekreację • Zwiększenie nakładów na rozwój turystyki w innych regionach kraju, w tym wzbogacanie oferty turystycznej silnych turystycznie regionów kraju • Zwiększenie nakładów na rozwój turystyki w innych krajach, w tym wzbogacanie oferty turystycznej silnych turystycznie krajów popularnych wśród Polaków



- | | |
|--|--|
| <ul style="list-style-type: none">• Zwiększenie nakładów i działań zmierzających do wykreowania i udostępnienia w Internecie informacji o ofercie turystycznej realizowanej na terenie KOF• Włączenie obszarów geologicznych na terenie Kielc do sieci Geoparków Europejskich | |
|--|--|

Źródło: Opracowanie własne EPRD Sp. z o.o.

6.1 Wyzwania strategiczne w opinii mieszkańców KOF

Dla oceny wyzwań strategicznych posłużono się wynikami badań mieszkańców, przedsiębiorców oraz samorządów gminnych, a także wynikami eksperckich wywiadów pogłębionych oraz analizą SWOT.

W ramach przeprowadzonych badań, mieszkańcom zostały przedstawione wybrane dziedziny funkcjonowania gminy, a ich zadaniem było wybranie trzech dziedzin (zasługujących na szczególną uwagę ze strony władz lokalnych) i uporządkowanie zgodnie z przyznaną wagą. Respondenci wybierali spośród następujących dziedzin: *gospodarka komunalna i mieszkaniowa, kultura, szkoły i przedszkola, ochrona środowiska, lokalna przedsiębiorczość, obsługa mieszkańców w urzędzie, ład przestrzenny, ochrona zdrowia i bezpieczeństwo publiczne, turystyka, sport i rekreacja, drogi, Internet, wodociągi i kanalizacja* oraz *komunikacja publiczna*. Możliwe było również wskazanie innych ważnych według respondenta obszarów funkcjonowania gminy. Wśród tych *innych* dziedzin znalazły się głównie kwestie związane ze *stworzeniem miejsc pracy i przeciwdziałania bezrobociu*, ale także m.in. *gospodarka, handel, ośrodki kultu religijnego, rozrywka, miejsca pomocy, ochrona, boiska szkolne, chodniki, inwestycje, udostępnianie terenów pod budownictwo czy zaopatrzenie w gaz*. Należy podkreślić, że nie wszystkie te obszary znajdują się w gestii gminy, z punktu widzenia mieszkańców są jednak postrzegane jako sprawy istotne.

Na podstawie rankingów stworzonych przez pojedynczych respondentów utworzono zbiorcze wskaźniki ważności poszczególnych dziedzin funkcjonowania gminy. Wskaźniki te powstały poprzez przyznanie określonej wagi każdej pozycji: najważniejsze dziedziny funkcjonowania gminy, tzn. umieszczone przez respondenta na pozycji 1 otrzymały wagę 3, dziedziny z pozycji 2 otrzymały wagę 2, zaś dziedziny znajdujące się na pozycji 3 – wagę 1.

Mieszkańcy uczestniczący w badaniu uznali, iż najważniejszą dziedziną funkcjonowania gminy jest *ochrona zdrowia i bezpieczeństwo publiczne* (wskaźnik na poziomie 0,95). Odpowiedź ta najczęściej była umieszczana przez respondentów na 1 miejscu w tworzonych rankingach (16,7% wszystkich wskazań z 1 miejsca). Drugim pod względem ważności obszarem działalności gminy okazały się *szkoły i przedszkola* (wskaźnik 0,65), zaś trzecim – *gospodarka komunalna i mieszkaniowa* (wskaźnik 0,61). Na dalszych miejscach znalazły się *drogi* (0,60), *lokalna przedsiębiorczość* (0,58), a także *wodociągi i kanalizacja, kultura, sport i rekreacja, obsługa mieszkańców w urzędach* oraz pozostałe dziedziny funkcjonowania gminy.

Mieszkańcy zostali poproszeni także o wskazanie przykładowych inwestycji we wskazanych obszarach tematycznych, które powinny być realizowane wspólnie przez co najmniej kilka gmin. Najwięcej przykładowych pożądaných inwestycji znalazło się

w obszarze *drogi* – 63% uczestników badania wskazało proponowane inwestycje w tym zakresie. Więcej niż połowa badanych (57%) zaproponowała działania w obszarze zdrowie, powyżej 40% respondentów w obszarach: *gospodarka komunalna, transport zbiorowy, kultura i edukacja*. Najmniej inwestycji zostało przez mieszkańców zaproponowanych w obszarach: *gospodarka mieszkaniowa* (33% badanych) oraz *bezpieczeństwo i porządek publiczny* (35%).

6.2 Wyzwania strategiczne w opinii przedsiębiorców z KOF

Kwestionariusz ankiety z przedstawicielami firm z Kieleckiego Obszaru Funkcjonalnego poruszał również kwestie związane z oczekiwaniami przedsiębiorców wobec działalności władz lokalnych. Przedsiębiorcom zostały przedstawione wybrane dziedziny funkcjonowania gminy, a ich zadaniem było wybranie trzech i uszeregowanie od najbardziej do najmniej ważnych. Respondenci wybierali spośród następujących dziedzin: *gospodarka komunalna i mieszkaniowa, kultura, szkoły i przedszkola, ochrona środowiska, lokalna przedsiębiorczość, obsługa mieszkańców w urzędzie, ład przestrzenny, ochrona zdrowia i bezpieczeństwo publiczne, turystyka, sport i rekreacja, drogi, Internet, wodociągi i kanalizacja oraz komunikacja publiczna*. Możliwe było również wskazanie innych ważnych według respondenta obszarów funkcjonowania gminy. Wśród tych innych dziedzin funkcjonowania gminy znalazły się m.in.: *opieka zdrowotna, pomoc osobom niepełnosprawnym, rozwiązywanie problemów z parkowaniem, utworzenie miejsc prorodzinnych dla matek i dzieci czy utworzenie nowych zakładów pracy*.

Na podstawie rankingów stworzonych przez pojedynczych respondentów utworzono zbiorcze wskaźniki ważności poszczególnych dziedzin funkcjonowania gminy. Wskaźniki te powstały poprzez przyznanie określonej wagi każdej pozycji: najważniejsze dziedziny funkcjonowania gminy, tzn. umieszczone przez respondenta na pozycji 1 otrzymały wagę 3, dziedziny z pozycji 2 otrzymały wagę 2, zaś dziedziny znajdujące się na pozycji 3 – wagę 1. Suma punktów uzyskanych dla każdej dziedziny została podzielona przez liczbę respondentów.

Przedsiębiorcy uczestniczący w badaniu nie mieli wątpliwości – za najważniejszą kwestię związaną z oczekiwaniami przedsiębiorców wobec działalności władz lokalnych uznano *drogi* (wskaźnik na poziomie 1,50). Odpowiedź ta najczęściej była umieszczana przez respondentów na 1 miejscu w tworzonych rankingach (37,5% wszystkich wskazań z 1 miejsca). Przedsiębiorcy oczekują też ze strony władz wsparcia lokalnej przedsiębiorczości i ten obszar okazał się drugim pod względem ważności obszarem działalności gminy (wskaźnik 0,78), zaś trzecim – *gospodarka komunalna i mieszkaniowa* (wskaźnik 0,63). Na dalszych miejscach znalazła się *ochrona zdrowia i bezpieczeństwo publiczne, szkoły i przedszkola, ład przestrzenny, kultura, sport i rekreacja oraz pozostałe dziedziny funkcjonowania gminy*.



W kolejnym pytaniu przedsiębiorcy zostali poproszeni o wskazanie przykładowych inwestycji we wskazanych obszarach tematycznych, które powinny być realizowane wspólnie przez co najmniej kilka gmin. Najwięcej przykładów pożądaných inwestycji znalazło się w obszarze *drogi* – 62% uczestników badania wskazało proponowane inwestycje w tym zakresie. Tym samym potwierdzone zostały przedstawione powyżej wyniki wskazujące, iż według przedsiębiorców KOF najważniejszym obszarem działalności gminy powinny być właśnie drogi.

6.3 Wyzwania strategiczne w opinii gmin KOF

W ramach realizowanych badań przeprowadzono również ankietę wśród gmin KOF, prosząc o opinię wójtów, burmistrzów i prezydentów oraz osoby odpowiedzialne za dziedziny objęte badaniem. Poproszono w niej o wskazanie 5 kluczowych wyzwań rozwojowych dla gmin w 7 obszarach: rynek pracy i gospodarka, pomoc społeczna i bezpieczeństwo, edukacja, kapitał społeczny, transport, walory gminy, infrastruktura techniczna i energetyka. Na ankietę odpowiedziały wszystkie gminy KOF, wyniki analizy przedstawiono poniżej.

Dla obszaru gospodarka badane gminy nie wskazują jednego, jasno określonego kierunku interwencji. Wskazania wybrane przez 3 gminy to: *tworzenie miejsc pracy, walka z bezrobociem, polityka inwestycyjna oraz rozwój przedsiębiorczości i wsparcie nowopowstających przedsiębiorstw*. Dominują więc wskazania związane z rozwojem rynku pracy i przedsiębiorczości, brakuje jednak wspólnej wizji rozwoju gospodarczego współdzielonej przez większość gmin KOF, co jest widoczne w rozproszeniu udzielanych odpowiedzi. Jednocześnie, problemy rozwoju gospodarczego zostały uwidocznione w diagnozie, stąd warto rozważyć stworzenie wspólnego programu działań wspierających gospodarkę i odpowiadających na problemy dotyczące gminy KOF.

W obszarze pomocy społecznej i bezpieczeństwa odpowiedzi gmin są jeszcze bardziej rozproszone niż w obszarze gospodarki. Największą liczbę wskazań (4) uzyskało budownictwo socjalne, a po nim po dwa wskazania wsparcie dla rodzin dotkniętych uzależnieniami oraz przemocą w rodzinie. Dwa wskazania otrzymała również wzrastająca liczba osób kierowana do domów opieki społecznej. Pomoc społeczna jest zadaniem własnym, w którym każda z gmin wypracowała własne rozwiązania i mierzy się z różnymi problemami. W ramach strategii KOF uwaga powinna zostać skierowana na wspólne wyzwania, w tym m.in. na rozwiązanie kwestii budownictwa socjalnego oraz poprawienie dostępu do usług opieki społecznej takich jak ośrodki czy domy pomocy społecznej – nierównomierny dostęp do tych usług został wykazany w diagnozie.

Do najczęściej wskazywanych wyzwań dotyczących obszaru edukacja i kapitał społeczny zaliczono rozbudowę i wyposażenie placówek oświatowych (4 wskazania) oraz remonty szkół (3 wskazania). Po dwa wskazania uzyskały poprawa dostępu do opieki



przedszkolnej, edukacja w zakresie podnoszenia świadomości obywatelskiej, kształcenie na potrzeby rynku pracy, kształcenie ustawiczne oraz zajęcia dodatkowe dla uczniów. Również w tym obszarze można zauważyć zróżnicowane potrzeby gmin i brak wspólnej wizji rozwoju. Priorytety z punktu widzenia gmin rozbiegają się również z potrzebami mieszkańców, którzy najczęściej wskazywali na kwestie opieki przedszkolnej i rozbudowę oferty zajęć dodatkowych dla dzieci i młodzieży.

W ramach obszaru transport najczęściej wskazywano kwestie związane z komunikacją publiczną, która otrzymała również stosunkowo dużo wskazań mieszkańców. Jest to z pewnością ważny obszar współpracy między gminami KOF, zwłaszcza że poprawa jakości połączeń w tym zakresie, zwiększy również integrację wewnętrzną i powiązania funkcjonalne między gminami KOF. Rozwój międzygminnego transportu publicznego może mieć wpływ na poprawę komunikacji między miejscowościami poszczególnych gmin – kwestia ta otrzymała dwa wskazania. Również 4 wskazania otrzymała poprawa stanu dróg gminnych będąca także priorytetem mieszkańców i przedsiębiorców.

W zakresie infrastruktury technicznej i energetyki najwięcej wskazań uzyskała rozbudowa bądź utworzenie sieci gazowej (4 wskazania). Na kolejnym miejscu, odpowiednio po 3 wskazania, znalazły się rozbudowa sieci wodno-kanalizacyjnej i zwiększenie wykorzystania odnawialnych źródeł energii. Kolejne kwestie energetyczne, które otrzymały po 2 wskazania, to polityka efektywnego wykorzystania energii i zmniejszenie kosztów oświetlenia ulic. 2 wskazania otrzymała również kwestia ścieków komunalnych i deszczowych, która wymaga rozwiązania. Najważniejsze poruszane kwestie można więc podsumować jako rozwój infrastruktury technicznej oraz efektywność energetyczna i wykorzystanie odnawialnych źródeł energii.

6.4 Podsumowanie wyzwań strategicznych – analiza problemów KOF

Podsumowaniem przedstawionych zebranych danych, a zarazem wstępem do przeprowadzenia analizy SWOT, będzie analiza problemów rozwojowych oraz przedstawienie kluczowych wyzwań rozwojowych jak stoją przed gminami Kieleckiego Obszaru Funkcjonalnego.

Kluczowe problemy zidentyfikowane w niniejszym dokumencie można podzielić w następujący sposób:

- W obszarze potencjału społeczno-gospodarczego problemami strategicznymi są:

- Niewystarczająca liczba miejsc w przedszkolach i żłobkach

Zidentyfikowany został znaczny niedobór w zakresie zapewnienia opieki na dziećmi do lat 3 oraz dziećmi w wieku przedszkolnym. W większości gmin analizowanego obszaru nie funkcjonuje opieka żłobkowa, a tam gdzie opieka nad najmłodszymi dziećmi działa, liczba miejsc jest niewystarczająca. W obszarze przedszkoli oprócz potrzeby stworzenia nowych miejsc niezbędna jest także modernizacja istniejących obiektów oraz wyłożona praca nad jakością i zakresem oferowanych usług.

- Infrastruktura i poziom nauczania szkół podstawowych i gimnazjalnych na terenie KOF wymaga wsparcia

Niewątpliwym problemem w tym obszarze są braki infrastrukturalne budynków szkolnych oraz wyposażenia sal lekcyjnych. Analizowane wyniki egzaminów pokazują także niedobory w zakresie jakości i poziomu nauczania. Jakość kształcenia w KOF nie zyskuje wysokich not. Szkoły w mniejszych miejscowościach nie wytrzymują konkurencji szkół kieleckich choć i te nie są przez mieszkańców Kielc ocenione najwyżej. Składa się na to wiele czynników takich jak: efektywność, dostosowanie nauczania do potrzeb rynku pracy, poziom nauczania, osiągnięcia edukacyjne, poziom kadry nauczycielskiej czy oferta zajęć dodatkowych.

- Szkolnictwo zawodowe nie podąża za zmianami gospodarczymi

W przypadku placówek kształcenia zawodowego istnieje przede wszystkim potrzeba aktualizacji wiedzy i kompetencji nauczycieli po to, by ich wiedza odpowiadała aktualnemu rozwojowi danej dziedziny i była zgodna ze zmieniającymi się trendami na rynku pracy. Problemem jest także niewystarczająca ilość dostępnych kursów i szkoleń zawodowych, które podnosiłyby wiedzę i umiejętności uczniów. Brak jest nowoczesnej, profesjonalnej instytucji, która swoją ofertą obejmie obszar edukacji ustawicznej i wpłynie na poprawę poziomu kształcenia zawodowego.

- Konieczność wsparcia oferty socjalnej i zdrowotnej

W większości gmin udział osób korzystających z pomocy społecznej jest wyższy niż średnia krajowa. Polityka prorodzinna niedostosowana jest do zmieniających się trendów demograficznych, co powoduje zbyt małą liczbę działań uaktywniających ludność 50+ oraz wykluczenie społeczne osób niepełnosprawnych i starszych.

Lokalny rynek pracy boryka się z problemami takimi jak brak zatrudnienia, umowy śmieciowe i brak perspektyw dla młodych osób, które poszukują ich w stolicy albo za granicą. Mieszkańcy potrzebują lokalnych zakładów pracy.

Służba zdrowia w Kielcach i okolicy boryka się z wieloma poważnymi problemami, z których najważniejsze to: brak specjalistów, bardzo trudny dostęp do lekarza, przepełnione przychodnie, głównie przez osoby starsze, dostęp do lekarza

w weekendy – w weekendy nie ma żadnej pomocy medycznej, można liczyć tylko na wizytę prywatną, długie kolejki do specjalistów w ramach NFZ

Konieczna jest zatem poprawa warunków w zakresie:

- dostępu do lekarzy specjalistów
 - zmniejszenia kolejek do lekarzy i krótszych terminów oczekiwania na wizyty lekarskie czy badania
 - zwiększenia liczby placówek medycznych, głównie przychodni
 - podniesienia jakości opieki medycznej i lepszego funkcjonowania całej służby zdrowia
 - obniżenia cen leków
 - bezpłatnego leczenia, usług medycznych i zabiegów.
- Wysoka stopa bezrobocia oraz niski poziom przedsiębiorczości

Mimo tego, że stopa bezrobocia na terenie KOF jest wyższa niż średnia krajowa, nie podejmowane były wspólne działania instytucji rynku pracy z KOF mające na celu w długiej perspektywie ukierunkowanie na podniesienie poziomu integracji społecznej i budowanie postaw przedsiębiorczych osób bezrobotnych. W zestawieniu z danymi wskazującymi na niski wskaźnik przedsiębiorczości na analizowanym obszarze można uznać, że jest to jeden z ważniejszych problemów rozwojowych obszaru funkcjonalnego.

- W obszarze turystycznym i przyrodniczym problemem strategicznym jest:

- Słabo rozwinięta infrastruktura oraz oferta turystyczna i rekreacyjna

Występujące na analizowanym obszarze zasoby przyrodnicze stanowią ogromny potencjał w budowaniu kompleksowego produktu turystycznego. Na przeszkodzie do ich pełnego wykorzystania stoją m.in. brak odpowiedniego zagospodarowania istniejących zbiorników wodnych i terenów wokół nich, niewystarczająca liczba wytyczonych tras i szlaków turystycznych zarówno pieszych, jak i rowerowych oraz niedostateczne zaplecze do obsługi zwiedzających. Problemem jest także baza turystyczna i noclegowa, która wymaga dostosowania do rosnących wymagań turystów.

- W obszarze infrastruktury i środowiska strategicznymi problemami są:

- Zagadnienia związane z obszarem ochrony środowiska

Zidentyfikowanym problemem na terenie KOF jest funkcjonowanie przestarzałych rozwiązań w zakresie termomodernizacji obiektów użyteczności publicznej. Prowadzą one nie tylko do dużych strat energii, narażając użytkowników na straty finansowe, ale wywołują również znaczną emisję szkodliwych czynników do

powietrza atmosferycznego. Ważnym problemem jest także oświetlenie uliczne, które wymaga wymiany na energooszczędne.

Na analizowanym obszarze występuje duża różnorodność środowiska naturalnego, jednak korzystne warunki do rozwoju technologii wytwarzania energii ze źródeł odnawialnych nie są w wystarczający sposób wykorzystywane. Istotnym problemem jest także niska emisja w obszarze komunikacji, której źródłem jest powstawanie produktów spalania w silnikach samochodowych. W celu jej zredukowania, rozwoju wymagają ścieżki rowerowe na analizowanym obszarze. Wsparcie tego rodzaju komunikacji nie tylko ograniczy emisję spalin, ale także zmniejszy zatory uliczne.

Niektóre z gmin Kieleckiego Obszaru Funkcjonalnego podjęły już działania w zakresie podnoszenia efektywności energetycznej, gospodarki niskoemisyjnej i odnawialnych źródeł energii.

Na podstawie danych z 2013 roku w gminach KOF zainstalowana moc elektryczna instalacje OZE wynosi 3,57 MW, natomiast moc cieplna instalacji OZE w gminach KOF wynosi łącznie 17,35 MW.

Podjęte przez gminy KOF działania nie skupiały się jedynie na budowie instalacji OZE. Obejmowały również inne działania, których celem było podnoszenie efektywności energetycznej i gospodarki niskoemisyjnej, w tym: opracowanie planów gospodarki niskoemisyjnej, termomodernizacja części obiektów oświatowych, częściowa wymiana oświetlenia ulicznego na energooszczędne. Przeprowadzone inwestycje wymiany oświetlenia ulicznego na energooszczędne dotyczyły jednak tylko ulic w kilku gminach Kieleckiego Obszaru Funkcjonalnego.

Pomimo podjętych działań, potrzeby inwestycyjne Kieleckiego Obszaru Funkcjonalnego w zakresie efektywności energetycznej i odnawialnych źródeł energii są duże, dlatego też niezbędne jest dalsze prowadzenie działań na rzecz ww. tematów, w tym przede wszystkim:

- termomodernizacja obiektów na terenie gmin KOF, w tym termomodernizacja budynków użyteczności publicznej,
- modernizacja oświetlenia ulicznego na terenie gmin KOF, w tym wymiana oświetlenia na energooszczędne oraz wdrażanie efektywnych energetycznie systemów sterowania oświetleniem,
- wykorzystywanie odnawialnych źródeł energii, w tym montaż instalacji OZE wspomagających konwencjonalne systemy wytwarzania energii elektrycznej oraz ciepła.

Działania na rzecz poprawy efektywności energetycznej oraz zwiększenie poziomu wykorzystania energii pochodzącej ze źródeł odnawialnych przyczyni się do realizacji krajowej polityki zrównoważonego rozwoju w obszarze rozwiązań środowiskowych i energetycznych.

- Niedostatecznie rozbudowana infrastruktura transportu zbiorowego i transportu drogowego oraz problem bezpieczeństwa drogowego

Dominujące powiązania transportowe wewnątrz KOF występują w kierunku gminy KOF - Kielce, ponadto jako najważniejszy i najszybszy środek transportu mieszkańców został wskazany samochód. Wsparcia wymaga więc transport publiczny, który wzmocniłby powiązania funkcjonalne pomiędzy mniejszymi gminami KOF i poprawiłby spójność wewnętrzną obszaru funkcjonalnego. Zidentyfikowane braki dotyczą także połączeń drogowych.

Istotna jest również jakość połączeń drogowych, która przekłada się na bezpieczeństwo transportu. Na terenie KOF odnotowywany jest wzrost wypadków drogowych z ofiarami śmiertelnymi, co wskazuje na potrzebę modernizacji połączeń drogowych. Dotyczy to także ścieżek rowerowych, które zlokalizowane są przede wszystkim w ciągach dróg publicznych, co wiąże się z ograniczeniem bezpieczeństwa ruchu. W związku z powyższym konieczne jest wsparcie działań mających na celu poprawę bezpieczeństwa drogowego.

W ramach analizy wyzwań strategicznych wybrano 5 najważniejszych (wg kolejności wskazań) wyzwań wskazanych przez mieszkańców, przedsiębiorców i władze gmin i porównano główne inwestycje proponowane w ramach każdego z obszarów. Za najważniejsze wyzwania rozwojowe KOF uznano te, które powtarzały się wśród wszystkich grup podmiotów oraz wynikały z analizy SWOT. Warto podkreślić, że zarówno wyzwania zidentyfikowane na podstawie diagnozy, jak również w badaniach ankietowych, wpisują się w wyzwania zidentyfikowane w Strategii Europa 2020, w szczególności:

- Rozwój systemów gospodarczych (rozwój przedsiębiorstw i zmniejszenie bezrobocia)
- Wyzwania związane ze zmianami klimatu i zasobami (kwestie energetyczne i strategię niskoemisyjną oraz gospodarkę odpadami)
- Starzenie się społeczeństwa (rozwój opieki społecznej i zwiększenie liczby aktywnych zawodowo)

Wyzwania te przekładają się na trzy priorytety Strategii Europa 2020:

- Rozwój inteligentny: rozwój gospodarki opartej na wiedzy i innowacji
- Rozwój zrównowagony: wspieranie gospodarki efektywniej korzystającej z zasobów, bardziej przyjaznej środowisku i bardziej konkurencyjnej
- Rozwój sprzyjający włączeniu społecznemu: wspieranie gospodarki charakteryzującej się wysokim poziomem zatrudnienia i zapewniającej spójność gospodarczą, społeczną i terytorialną



Tabela 6.2. Podsumowanie wyzwań rozwojowych

Kluczowe wyzwania			
Z punktu widzenia mieszkańców	Z punktu widzenia przedsiębiorców	Z punktu widzenia gmin	Zidentyfikowane w analizie SWOT
<p>Drogi (wg kolejności wskazań):</p> <ul style="list-style-type: none"> • remonty, modernizacja i naprawy już istniejących dróg • budowa nowych ciągów transportowo-komunikacyjnych, w tym chodników i poboczy • zamontowanie oświetlenia • budowa ścieżek rowerowych 	<p>Drogi (wg kolejności wskazań):</p> <ul style="list-style-type: none"> • remonty, modernizacja i naprawy już istniejących dróg • budowa nowych ciągów transportowo-komunikacyjnych • konieczność budowy obwodnic • budowa ścieżek rowerowych 	<p>Drogi i transport (wg kolejności wskazań):</p> <ul style="list-style-type: none"> • poprawa stanu dróg gminnych • ograniczenie kosztów pokrywanych z budżetu gminy na komunikację zbiorową, uporządkowanie systemu transportu publicznego i dostosowanie go do potrzeb mieszkańców 	<p>Drogi i transport:</p> <ul style="list-style-type: none"> • poprawa stanu dróg • polepszenie jakości transportu publicznego
<p>Zdrowie²² (wg kolejności wskazań):</p> <ul style="list-style-type: none"> • poprawa dostępu do lekarzy specjalistów • zmniejszenie kolejek do lekarzy i krótszych terminów oczekiwania na wizyty lekarskie czy badania • zwiększenie liczby placówek medycznych, głównie przychodni • podniesienie jakości opieki medycznej i lepsze 	<p>Kultura i rekreacja (wg kolejności wskazań):</p> <ul style="list-style-type: none"> • inwestycje w ścieżki rowerowe • inwestycje w place zabaw dla dzieci i boiska • zwiększenie liczby kin, teatrów, wydarzeń kulturalnych, miejsc rozrywki, ośrodków kultury • zwiększenie liczby parków, skwerów i terenów zielonych. 	<p>Gospodarka komunalna (wg kolejności wskazań):</p> <ul style="list-style-type: none"> • utworzenie/rozbudowa sieci gazowej • podłączenie do sieci wodno-kanalizacyjnej wszystkich mieszkańców • zwiększenie wykorzystania odnawialnych źródeł energii 	<p>Zdrowie:</p> <ul style="list-style-type: none"> • aktywizacja społeczeństwa • poprawa stanu zdrowia społeczeństwa

²² Opieka zdrowotna zajęła wysokie miejsce w opinii mieszkańców, należy jednak zwrócić uwagę, że większość wymienionych propozycji poprawy stanu obecnego leży poza zakresem obowiązków gminy w obszarze ochrony zdrowia i nie może być zrealizowane przez gminy KOF.



<p>funkcjonowanie całej służby zdrowia</p> <ul style="list-style-type: none"> • obniżenie cen leków • bezpłatne leczenie, usługi medyczne i zabiegi 			
<p>Gospodarka komunalna (wg kolejności wskazań):</p> <ul style="list-style-type: none"> • budowa i modernizacja sieci kanalizacyjnej • obniżenie cen wywozu odpadów i ścieków • poprawa gospodarki odpadami i ściekami (częstsze wywożenie śmieci) • budowa oczyszczalni ścieków • budowa sieci wodociągowej • budowa schroniska dla zwierząt • budowa sieci gazowej 	<p>Zdrowie (wg kolejności wskazań):</p> <ul style="list-style-type: none"> • powstanie nowych przychodni, klinik, ośrodków zdrowia czy szpitali • ułatwienia w rejestracji telefonicznej czy internetowej • poprawa dostępu mieszkańców do lekarzy, szczególnie lekarzy specjalistów • zmniejszenie kolejek do lekarzy • budowa hospicjum 	<p>Pomoc społeczna (wg kolejności wskazań):</p> <ul style="list-style-type: none"> • poprawa warunków mieszkaniowych osób potrzebujących, budownictwo socjalne 	<p>Gospodarka:</p> <ul style="list-style-type: none"> • wzmocnienie pozycji konkurencyjnej KOF względem sąsiednich obszarów funkcjonalnych • wzrost aktywności zawodowej oraz dostosowanie kompetencji pracowników do potrzeb pracodawców
<p>Transport zbiorowy (wg kolejności wskazań):</p> <ul style="list-style-type: none"> • zwiększenie częstotliwości kursowania komunikacji zbiorowej • obniżenie cen biletów • poprawa ilości i jakości taboru autobusowego i busowego • wybudowanie/zmodernizowanie przystanków autobusowych 	<p>Edukacja (wg kolejności wskazań):</p> <ul style="list-style-type: none"> • rozwój infrastruktury przedszkolnej • inwestycje w infrastrukturę żłobkową • inwestycje w infrastrukturę szkolną 	<p>Edukacja (wg kolejności wskazań):</p> <ul style="list-style-type: none"> • rozbudowa i doposażenie placówek oświatowych 	<p>Atrakcyjność turystyczna:</p> <ul style="list-style-type: none"> • promocja zasobów turystycznych KOF wraz z ich zagospodarowaniem



<ul style="list-style-type: none"> komunikacja publiczna powinna być punktualna i jeździć zgodnie z rozkładem 	<ul style="list-style-type: none"> inwestycje w infrastrukturę edukacji wyższej²³ 		
<p>Edukacja (wg kolejności wskazań):</p> <ul style="list-style-type: none"> organizacja dodatkowych zajęć dla dzieci i młodzieży inwestycje w zakresie infrastruktury przedszkolnej budowa nowych placówek szkolnych, utrzymanie dotychczasowych czy przywrócenie zamkniętych placówek poprawa kompetencji i doświadczenia nauczycieli, poprawa jakości kadry nauczycielskiej podniesienie jakości nauczania, jakości oświaty i szkolnictwa, podniesienie poziomu nauczania 	<p>Gospodarka komunalna (wg kolejności wskazań):</p> <ul style="list-style-type: none"> inwestycje w obszarze kanalizacji gazowej działania w zakresie instalacji wodociągowej, działania w zakresie oczyszczalni ścieków poprawa porządku na ulicach 	<p>Turystyka (wg kolejności wskazań):</p> <ul style="list-style-type: none"> utworzenie jednolitego systemu informacji i promocji turystycznych na terenie gminy, np. audiobook, lokalizator GPS, mapy, multimedialny przewodnik poprawienie standardów w obiektach noclegowych własności gminnej oraz obiektów rekreacyjnych 	<p>Efektywność energetyczna i gospodarka niskoemisyjna</p> <ul style="list-style-type: none"> zwiększenie produkcji energii z OZE ograniczenie niskiej emisji
<p>Kultura (wg kolejności wskazań):</p>			<p>Efektywność energetyczna i gospodarka niskoemisyjna</p> <ul style="list-style-type: none"> zwiększenie produkcji energii z OZE ograniczenie niskiej emisji

²³ Inwestycje w infrastrukturę edukacji wyższej zostały wskazane przez mieszkańców, należy jednak zwrócić uwagę, że propozycja ta leży poza zakresem obowiązków gminy w obszarze edukacji i nie może być zrealizowana przez gminy KOF.



Funkcjonalnego na lata 2014-2020

<ul style="list-style-type: none">• budowa ośrodków kultury, świetlic i miejsc spotkań dla dzieci i młodzieży• więcej imprez kulturalnych, sportowo-rekreacyjnych i masowych, na które wstęp jest darmowy• inwestycje w infrastrukturę sportowo-rekreacyjną• obniżenie kosztów uczestnictwa w wydarzeniach kulturalnych, tzn. niższych biletów wstępu• poprawa dostosowania oferty kulturalnej do potrzeb mieszkańców i jej uatrakcyjnienie			
---	--	--	--

Źródło: Opracowanie własne EPRD Sp. z o.o. na podstawie danych Lider Projekt

Po przeprowadzeniu podsumowania można stwierdzić, że do najważniejszych wyzwań rozwojowych KOF w opinii mieszkańców, przedsiębiorców i gmin, a także po analizie SWOT należą:

- poprawa stanu dróg oraz wewnętrznej i zewnętrznej dostępności komunikacyjnej KOF,
- rozwój infrastruktury usług komunalnych, w tym w szczególności wodno-kanalizacyjnej i gazowej,
- edukacja, szczególnie poprawa dostępu do opieki przedszkolnej, poprawa wyposażenia i stanu technicznego oraz jakości nauczania w szkołach oraz oferty zajęć pozalekcyjnych dla dzieci i młodzieży,
- rozwój gospodarczy, w tym wspieranie przedsiębiorczości, tworzenie miejsc pracy oraz wsparcie bezrobotnych,
- rozwój turystyki i oferty kulturalnej dla mieszkańców i przyjezdnych,
- rozwój usług publicznych w celu poprawy jakości życia i odpowiedzi na wyzwania społeczne.

Wstępna identyfikacja wyzwań strategicznych została potwierdzona w ramach wywiadów eksperckich z przedstawicielami władz oraz kluczowych instytucji i organizacji w poszczególnych gminach (zrealizowano po 3 wywiady w każdej z gmin). Kluczowe kwestie poruszane w wywiadach to:

- konieczność współpracy i koordynacji przedsięwzięć międzygminnych,
- konieczność zwiększania świadomości zarówno mieszkańców, jak i władz gmin nt. konieczności współpracy w ramach KOF – na dziś nie jest ona wystarczająca,
- realizacja działań w kluczowych obszarach takich jak: rozwój sieci komunikacyjnej, infrastruktury, kanalizacji, turystyki, inwestycje w odnawialne źródła energii, podniesienie poziomu edukacji, wspieranie młodych przedsiębiorców.

Ze względu na zalecenia zawarte w dokumencie *Zasady Realizacji Zintegrowanych Inwestycji Terytorialnych w Polsce* oraz opinię liderów KOF, dodano kolejne wyzwanie strategiczne:

- Poprawa efektywności energetycznej oraz inwestycje w odnawialne źródła energii.

Wyzwanie to jest uzasadnione również ze względu na doświadczenia gmin KOF w realizacji projektu predefiniowanego finansowanego przez Związek Miast Polskich w tym zakresie.

Zidentyfikowane wyzwania strategiczne będą podstawą określenia misji, wizji i celów strategicznych KOF.



7. MISJA I WIZJA ROZWOJU KOF DO 2020 ROKU

7.1 Misja:

Kielecki Obszar Funkcjonalny terenem atrakcyjnym do zamieszkania i pracy dzięki integracji i spójności terytorialnej

Opis: Misją gmin Kieleckiego Obszaru Funkcjonalnego, działających w porozumieniu, jest współpraca w zakresie realizacji Strategii Zintegrowanych Inwestycji Terytorialnych odpowiadającej na wyzwania społeczne, gospodarcze i przestrzenne dotyczące mieszkańców i przedsiębiorców obszaru funkcjonalnego. Naszym celem jest utrzymanie liczby mieszkańców KOF i przyciągnięcie nowych osób poprzez stałą poprawę jakości życia oraz wspieranie rozwoju przedsiębiorstw i tworzenie nowych miejsc pracy. Chcemy to osiągnąć poprzez stałą współpracę ze sferą nauki i gospodarki.

7.2 Wizja rozwoju:

Silni dzięki współpracy

Opis wizji:

W 2020 roku, dzięki podjętej współpracy, gminy KOF zrealizowały kilkanaście wspólnych projektów z dziedziny gospodarki, transportu i komunikacji, rozwoju infrastruktury technicznej i turystycznej oraz poprawy jakości życia. Dzięki wspólnym działaniom udało się wypracować sprawne mechanizmy współpracy i wspólną wizję rozwoju w kluczowych dziedzinach. Zarówno mieszkańcy, przedsiębiorcy, jak i same gminy coraz częściej postrzegają KOF jako zintegrowany obszar funkcjonalny.

Największym wyzwaniem strategicznym KOF jest rozwój gospodarczy oraz poprawa sytuacji na rynku pracy. Dzięki wspólnym programom rozwoju przedsiębiorczości, walki z bezrobociem i podnoszenia atrakcyjności inwestycyjnej gmin KOF powstają nowe firmy i miejsca pracy, a mieszkańcy nie muszą poszukiwać zatrudnienia poza regionem.

Realizacja zaplanowanych przedsięwzięć znacznie poprawi jakość życia. Najmłodszy mieszkańcy mają zapewnioną opiekę w żłobkach i przedszkolach, a jakość nauczania i oferta edukacyjna są na wysokim poziomie.

Gminy są także dobrze powiązane komunikacyjnie – w roku 2020 mieszkańcy mogą łatwo przemieszczać się pomiędzy poszczególnymi gminami KOF, jak i dojechać do Kielc. Dzięki rozwojowi i integracji komunikacji publicznej znacznie wzrósł udział transportu

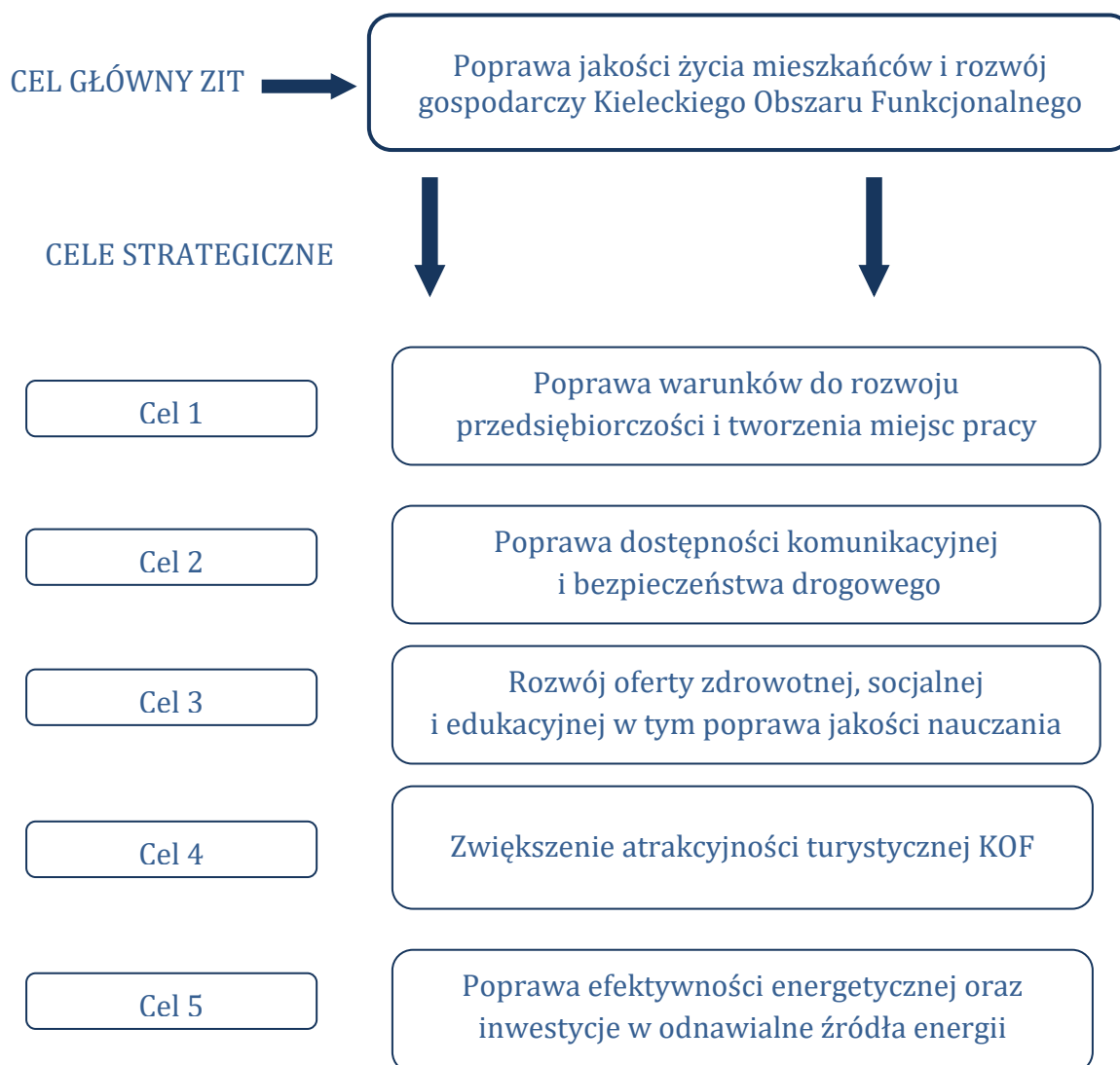


Funkcjonalnego na lata 2014-2020

publicznego, jako środka komunikacji. Poprawił się dostęp do usług komunalnych, w szczególności sieci wodno-kanalizacyjnej i gazowej. Gminy lepiej gospodarują energią.

Podjęte działania promocyjne i wspólna oferta turystyczna pozwoliły na zwiększenie liczby turystów docierających z otaczających regionów i pozostałej części województwa świętokrzyskiego. Kielecki Obszar Funkcjonalny jest znany z dobrej jakości życia i wypoczynku, jako: „Miejsce dla ludzi”. Coraz więcej osób docenia walory KOF i wybiera go jako miejsce życia i pracy.

8. CELE STRATEGICZNE



8.1 Opis sposobu realizacji celów strategicznych

Terytorialny obszar wsparcia dla wszystkich celów wskazano w rozdziale 4.

8.1.1 Cel 1. Poprawa warunków do rozwoju przedsiębiorczości i tworzenia miejsc pracy

Rozwój gospodarczy jest priorytetem dla władz, mieszkańców i przedsiębiorców działających na terenie KOF. Ze względu na to, że jest to jeden rynek pracy, którego silnym rdzeniem jest miasto Kielce, niezbędna jest współpraca wszystkich gmin w celu podniesienia atrakcyjności inwestycyjnej, zwiększenia popytu na pracę oraz wsparcia rozwoju przedsiębiorczości.



Działania strategiczne planowane do realizacji w ramach celu strategicznego to m.in.:

1. Promocja i wsparcie samozatrudnienia
2. Aktywizacja zawodowa osób bezrobotnych
3. Wsparcie osób powracających na rynek pracy po przerwie związanej z urodzeniem/wychowaniem dziecka
4. Wydłużenie aktywności zawodowej osób w wieku produkcyjnym poprzez udział w programach zdrowotnych

Wskazane działania skupiają się wokół trzech, powiązanych ze sobą obszarów. Ich wzmocnienie znacząco wpłynie na poprawę sytuacji społeczno-gospodarczej na terenie KOF.

W pierwszym z nich uwaga skupiona jest na osobach bezrobotnych powyżej 29 roku życia oraz osobach powracających po przerwie związanej z urodzeniem dziecka. W podejmowanych działaniach należy zwrócić uwagę na osoby znajdujące się w szczególnie trudnej sytuacji, w tym m.in. kobiety, osoby powyżej 50 roku życia, osoby długotrwale bezrobotne, osoby z niskimi kwalifikacjami zawodowymi. Proponowane formy wsparcia mogą obejmować m.in. tworzenie żłobków, pośrednictwo/poradnictwo zawodowe, szkolenia/staże zawodowe, kursy, subsydiowane zatrudnienie, staże, refundacje.

Drugi obszar, także skierowany do osób pozostających bez zatrudnienia, powinien koncentrować się na zastosowaniu instrumentów aktywizacyjnych polegających na przyznaniu bezzwrotnych dotacji wraz ze wsparciem pomostowym. Osobami, które wymagają szczególnej uwagi są m.in. osoby bezrobotne i poszukujące pracy, w tym kobiety, osoby powyżej 50 roku życia, z niepełnosprawnościami, długotrwale bezrobotne, niskokwalifikowane.

Trzeci obszar ma na celu eliminację czynników wpływających na zbyt wczesne opuszczanie rynku pracy przez osoby w wieku aktywności zawodowej, jak również przeciwdziałanie bierności zawodowej wynikającej z wieku i stanu zdrowia.

8.1.2 Priorytety ZIT realizowane w ramach celu 1 współfinansowane z RPO (Oś 8 PI 8iv, 8vi, Oś 10 PI 8i, 8iii):

W ramach celu 1 planuje się realizację projektów miękkich pogrupowanych wokół następujących **priorytetów**:

1. Rozwój przedsiębiorczości osób bezrobotnych
2. Zwiększenie zdolności do zatrudnienia osób bezrobotnych i powracających na rynek pracy
3. Eliminacja czynników wpływających na zbyt wczesne opuszczanie rynku pracy przez osoby w wieku aktywności zawodowej

Mogą one być finansowane z priorytetów inwestycyjnych EFS zawartych w RPO:

- 8i: Dostęp do zatrudnienia dla osób poszukujących pracy i osób biernych zawodowo, w tym długotrwale bezrobotnych oraz oddalonych od rynku pracy, także poprzez lokalne inicjatywy na rzecz zatrudnienia oraz wspieranie mobilności pracowników;
- 8iii: Praca na własny rachunek, przedsiębiorczość i tworzenie przedsiębiorstw, w tym innowacyjnych mikro-, małych i średnich przedsiębiorstw;
- 8iv: Równość mężczyzn i kobiet we wszystkich dziedzinach, w tym dostęp do zatrudnienia, rozwój kariery, godzenie życia zawodowego i prywatnego oraz promowanie równości wynagrodzeń za taką samą pracę,
- 8vi: Aktywne i zdrowe starzenie się.

Wyżej wymienione priorytety inwestycyjne realizowane będą poprzez projekty wybierane w trybie konkursowym.

Działania w zakresie rozwoju przedsiębiorczości będą realizowane również z PO Polska Wschodnia 2014-2020 i będą dotyczyć Priorytetu Inwestycyjnego 3a. Promowanie przedsiębiorczości, w szczególności poprzez ułatwianie gospodarczego wykorzystywania nowych pomysłów oraz sprzyjanie tworzeniu nowych firm, w tym również poprzez inkubatory przedsiębiorczości. Możliwość realizacji tych działań jest uwarunkowana od rozstrzygnięć konkursów ogłaszanych w ramach PO Polska Wschodnia 2014-2020.

Projekty, których wybór będzie odbywał się trybie konkursowym przedstawia Tabela 8.1.

Tabela 8.1 Lista projektów przewidywanych do realizacji w trybie konkursowym z Programu Operacyjnego Polska Wschodnia PI 3a

Program Operacyjny Polska Wschodnia 2014-2020					
PI 3a. Promowanie przedsiębiorczości, w szczególności poprzez ułatwianie gospodarczego wykorzystywania nowych pomysłów oraz sprzyjanie tworzeniu nowych firm, w tym również poprzez inkubatory przedsiębiorczości					
Lp.	Nazwa i opis projektu	Wnioskodawca	Rzeczywista wartość całkowita /mln PLN/	Rzeczywista wartość kosztów kwalifikowanych /mln PLN/	Rzeczywista kwota dofinansowania /mln PLN/
1.	Platforma startowa Kieleckiego Parku Technologicznego Projekt pn. Platforma startowa Kieleckiego Parku Technologicznego zakłada zwiększenie potencjału KPT do świadczenia usług na rzecz przedsiębiorstw w zakresie tworzenia warunków sprzyjających powstawaniu i rozwijaniu innowacyjnych i technologicznych MŚP typu startup. Dzięki realizacji inwestycji KPT będzie dysponować ofertą dla młodych i przedsiębiorczych osób głównie z województwa świętokrzyskiego do rozwoju swoich pomysłów biznesowych i	Kielecki Park Technologiczny	3,82	3,82	3,25

<p>zakładania nowych firm typu startup. Oferta Platformy startowej KPT skierowana będzie do osób do 35 roku życia, w szczególności do absolwentów szkół wyższych oraz studentów ostatnich lat studiów, chcących uruchomić i rozwijać własne firmy w województwie świętokrzyskim w oparciu o zgłoszony pomysł bądź koncepcję. Wsparcie grupy docelowej będzie prowadzone w formule kompleksowego programu akceleracji pomysłów, poczynając od wstępnej oceny pomysłów i doradztwa, poprzez indywidualne wsparcie w rozwoju pomysłu biznesowego i strategii przedsiębiorstwa, a także wsparcia związanego z rozwinięciem działalności typu startup. W ramach platformy startowej, KPT zapewni m.in. opiekę w formie branżowego monitoringu, coachingu (np. biznesowego, marketingowego, technologicznego) i innych usług, niezbędnych do przeprowadzania prac nad rozwojem nowego pomysłu biznesowego, w tym obejmujących testowanie i weryfikowanie pomysłów i koncepcji, aż do momentu przygotowania zweryfikowanego rynkowo modelu biznesowego. Kielecki Park Technologiczny jako animator Platformy zapewni odpowiedni system monitorowania postępów inkubacji oraz prowadzonej po wyjściu z Platformy działalności gospodarczej wspartych przedsiębiorstw. Projekt obejmuje poszerzenie wachlarza i profesjonalizację usług Kieleckiego Parku Technologicznego w zakresie tworzenia Platformy startowej. Projekt zakłada etapowe działania tj.:</p> <ul style="list-style-type: none"> - wstępną ocenę pomysłów i indywidualne wsparcie doradcze, - wsparcie rozwoju pomysłów biznesowych i strategii przedsiębiorstwa, - wsparcie związane z rozwinięciem działalności w regionie nowych innowacyjnych przedsiębiorstw typu startup. <p>W ramach platformy startowej, KPT zapewni m.in. opiekę w formie branżowego monitoringu, coachingu (np. biznesowego, marketingowego, technologicznego) i innych usług, niezbędnych do przeprowadzania prac nad rozwojem nowego pomysłu biznesowego, w tym obejmujących testowanie i weryfikowanie pomysłów i koncepcji, aż do momentu przygotowania zweryfikowanego rynkowo modelu biznesowego. Kielecki Park Technologiczny jako animator Platformy zapewni odpowiedni system monitorowania postępów inkubacji oraz prowadzonej po wyjściu z Platformy działalności wspartych gospodarczej przedsiębiorstw.</p>				
--	--	--	--	--

Miarą osiągnięcia celu strategicznego będzie realizacja wskaźników produktu i wskaźników rezultatu opisanych w podpunktach 8.2. i 8.3.

8.1.3 Cel 2: Poprawa dostępności komunikacyjnej i bezpieczeństwa drogowego

Zewnętrzna dostępność komunikacyjna, w tym powiązanie z innymi dużymi ośrodkami miejskimi w kraju i za granicą transportem drogowym, kolejowym i lotniczym, jest istotnym warunkiem podnoszenia atrakcyjności inwestycyjnej i turystycznej KOF, ale także poprawy jakości życia mieszkańców poprzez ułatwienie dostępu do usług wyższego rzędu. Obecnie KOF wykazuje się średnią dostępnością drogową i kolejową, nie posiada dostępu do lotniska (najbliższe lotnisko w Balicach jest oddalone o około 2 godziny drogi samochodem). Ze względu na to, że połączenia drogowe, kolejowe i lotnicze warunkujące zewnętrzną dostępność komunikacyjną KOF leżą poza zakresem działania samorządów lokalnych, można prowadzić jedynie działania lobbystyczne poparte pogłębioną analizą kosztów i korzyści możliwych do osiągnięcia dzięki poprawie sytuacji.

Funkcjonalnego na lata 2014-2020

Jeżeli chodzi o dostępność wewnętrzną, jest ona czynnikiem integrującym terytorium i zwiększającym jego spójność. Poprawia także dostęp mieszkańców do usług publicznych – wg danych zawartych w diagnozie jest on dziś nierównomierny w poszczególnych gminach KOF, niewystarczająco rozwinięte są także połączenia drogowe, kolejowe i transport publiczny między poszczególnymi gminami, a także pomiędzy niektórymi gminami a Kielcami, których pozycja jako obszaru rdzeniowego jest bardzo mocna (koncentrują większość podróży mieszkańców związanych z pracą, zakupami czy funkcjami społecznymi i kulturalnymi). Wynika stąd konieczność takiej poprawy połączeń drogowych i kolejowych oraz rozwój transportu zbiorowego do i z Kielc, jak również w samych Kielcach, aby dostęp czasowy wszystkich mieszkańców do stolicy obszaru był w miarę możliwości podobny, przy jednoczesnym zachowaniu możliwości zrównoważonej mobilności w samych Kielcach, gdzie koncentrują się wszystkie funkcjonalne powiązania KOF – centrum administracyjne, gospodarcze, edukacyjne, zdrowotne, kulturalne dla mieszkańców KOF.

Działania strategiczne planowane do realizacji w ramach celu strategicznego to m.in.:

1. Rozbudowa i poprawa jakości dróg na obszarze KOF tak, aby zwiększyć wewnętrzną i zewnętrzną integrację obszaru funkcjonalnego oraz bezpieczeństwo drogowe.
2. Rozwój i integracja systemu komunikacji publicznej.
3. Poprawa ilości i jakości taboru autobusowego.
4. Budowa obwodnic Kielc.
5. Działania na rzecz zwiększenia dostępności zewnętrznej KOF, w tym w szczególności transportem samochodowym i lotniczym.
6. Wykorzystanie transportu kolejowego do poprawy połączeń między gminami KOF a Kielcami.

Wybrane działania koncentrują się na wzmocnieniu wewnętrznej spójności KOF, w szczególności poprzez poprawę stanu technicznego oraz rozwój transportu publicznego na terenie KOF. Jeżeli chodzi o dostępność zewnętrzną, planowane są jedynie działania lobbystyczne. Działania w zakresie rozwoju transportu zintegrowanego powinny prowadzić do zwiększenia wykorzystania transportu publicznego przez mieszkańców i przedsiębiorców KOF w swoich codziennych podróżach. Obecnie, zgodnie z przeprowadzonymi badaniami, głównym środkiem transportu jest samochód.

8.1.4 Priorytety ZIT realizowane w ramach celu 2 współfinansowane z RPO (Oś 6, PI 7b i 4e):

Priorytety wypracowane wspólnie przez gminy KOF:

1. Budowa i przebudowa dróg różnych kategorii na terenie miasta Kielce i obszaru funkcjonalnego Kielc usprawniających połączenia komunikacyjne z jego rdzeniem.
2. Zrównoważona mobilność miejska – budowa centrów przesiadkowych.
3. Poprawa bezpieczeństwa uczestników ruchu drogowego na obszarze KOF.

PI 7b zakłada realizację inwestycji, które bezpośrednio wpłyną na podniesienie standardów połączeń drogowych na drogach o różnej kategorii na terenie Kieleckiego Obszaru Funkcjonalnego. Inwestycje w ramach priorytetu polegać będą na budowie, przebudowie dróg różnych kategorii należących do sieci połączeń gmin Kieleckiego Obszaru Funkcjonalnego z jego rdzeniem. Realizacja celu przedmiotowego priorytetu wpływać będzie na zwiększenie mobilności mieszkańców oraz służyć będzie poprawie dostępności do ośrodków rozwoju gospodarczego, do rynku pracy, edukacji czy też opieki zdrowotnej. Interwencja w ramach priorytetu ukierunkowana będzie również na inwestycje dotyczące poprawy bezpieczeństwa i przepustowości ruchu drogowego na tych drogach. Realizacja inwestycji w ramach Priorytetu Inwestycyjnego 7b będzie zgodna z zapisami wynikającymi z Umowy Partnerstwa i Programem Rozwoju Infrastruktury Transportowej Województwa Świętokrzyskiego na lata 2014 – 2020, uchwalonym Uchwałą Sejmiku Województwa Świętokrzyskiego nr XVII/247/15 z dnia 27.11.2015 r. Program diagnozuje potrzeby inwestycyjne regionu, w celu zapewnienia prawidłowego działania węzłów w infrastrukturze drogowej i korytarzy komunikacyjnych. Będzie to osiągnięte poprzez modernizację i usprawnienie samych węzłów jak też, rozbudowę i modernizację ich powiązań drogami krajowymi, wojewódzkimi i powiatowymi. Realizacja projektów pozakonkursowych w ramach Priorytetu Inwestycyjnego 7b, znajduje odzwierciedlenie w opisanym dokumencie planistycznym, a tym samym uzasadnia ich realizację.

Drugim priorytetem inwestycyjnym jest priorytet 4e, w ramach którego realizowane będą inwestycje związane z poprawą stanu infrastruktury np. w zakresie oświetlenia miejskiego, wsparciem ekologicznego transportu publicznego oraz zrównoważonej mobilności miejskiej (w tym m.in. bus-pasy, ciągi piesze, ścieżki rowerowe, **centra przesiadkowe**, ITS). Projekty planowane do realizacji nie będą zawierać elementów polegających na budowie lub przebudowie dróg.

Realizacja inwestycji w ramach Priorytetu Inwestycyjnego 4e będzie zgodna z zapisami wynikającymi z Umowy Partnerstwa, Planów Gospodarki Niskoemisyjnej przygotowywanych przez każdą z gmin KOF i Programu Rozwoju Infrastruktury Transportowej Województwa Świętokrzyskiego na lata 2014 – 2020. Plany Gospodarki

Niskoemisyjnej będą zawierały odniesienia do określonych elementów mobilności miejskiej.

Szczegółowa lista projektów strategicznych realizowanych w formule ZIT w ramach ww. Priorytetów Inwestycyjnych, wybieranych w trybie pozakonkursowym stanowi załącznik nr 1 do niniejszego dokumentu. W załączniku nr 2 przedstawiono natomiast listę projektów komplementarnych.

Działania w tym zakresie będą realizowane również z PO Polska Wschodnia 2014-2020. Możliwość realizacji tych działań jest uwarunkowana od rozstrzygnięć konkursów ogłaszanych w ramach PO Polska Wschodnia 2014-2020.

Projekty, których wybór będzie odbywał się trybie konkursowym przedstawia Tabela 8.2.

Tabela 8.2 Lista projektów przewidywanych do realizacji w trybie konkursowym z Programu Operacyjnego Polska Wschodnia PI 7b

Program Operacyjny Polska Wschodnia 2014-2020					
PI 7b. Zwiększanie mobilności regionalnej poprzez łączenie węzłów drugorzędnych i trzeciorzędnych z infrastrukturą TEN-T, w tym z węzłami multimodalnymi					
Lp.	Nazwa projektu	Wnioskodawca	Rzeczywista/Szacunkowa wartość całkowita /mln PLN/	Rzeczywista Szacunkowa wartość kosztów kwalifikowanych /mln PLN/	Rzeczywista/Szacunkowa kwota dofinansowania /mln PLN/
1.	Rozbudowa drogi wojewódzkiej nr 764 na odcinku od DK 73 do granicy Miasta Kielce	Gmina Kielce	86,30	76,90	65,37
2.	Rozbudowa DK 74 w Kielcach w ciągu ul. Łódzkiej, na odcinku od ul. Hubalczyków do ul. Zakładowej	Gmina Kielce	40,00	37,30	31,70
3.	Przebudowa i rozbudowa DK 73 w Kielcach w ciągu ul. Radomskiej, na odcinku od granicy miasta do ul. Jaworskiego	Gmina Kielce	202,50	188,80	160,48
4.	Budowa nowego przebiegu DW 786 w Kielcach na odcinku od granicy miasta do Węzła Drogowego Kielce-Zachód na połączeniu DK 74 z S7	Gmina Kielce	110,00	105,20	89,42
5.	Rozbudowa DW 764 na odcinku: granica miasta Kielce - granica gminy Daleszyce wraz z budową obwodnic m. Suków i Daleszyce	Województwo Świętokrzyskie	141,53	129,42	110,0
6.	Rozbudowa DW 762 na odcinku: węzeł Kielce Południe (S7) - granica gminy Chęciny	Województwo Świętokrzyskie	68,77	57,92	49,23
7.	Budowa południowej obwodnicy Morawicy w ciągu DW 766 od	Województwo Świętokrzyskie	27,00	27,00	22,95

	skrzyżowania z projektowaną obwodnicą DK73				
8.	Budowa północnej obwodnicy Chmielnika w ciągu DW 765 od skrzyżowania z DK73	Województwo Świętokrzyskie	47,02	41,35	35,15
9.	Budowa nowego przebiegu DW763 na odcinku: węzeł Kielce Południe (S7) – projektowany węzeł na DK73	Województwo Świętokrzyskie	112,00	112,00	95,20
10.	Rozbudowa DW 745 na odcinku: granica miasta Kielce – Masłów - Mąchocice	Województwo Świętokrzyskie	71,00	71,00	60,35
11.	Rozbudowa DW 761 na odcinku Piekoszków-węzeł Jaworznia (S7)	Województwo Świętokrzyskie	9,34	9,32	7,92

Miarą osiągnięcia celu strategicznego będzie realizacja wskaźników produktu i wskaźników rezultatu opisanych w podpunktach 8.2. i 8.3.

8.1.5 Cel 3: Rozwój oferty zdrowotnej, socjalnej i edukacyjnej, w tym poprawa jakości nauczania.

Zgodnie z badaniami mieszkańców i analizą potrzeb gmin, zidentyfikowano potrzebę rozwoju infrastruktury edukacyjnej na każdym szczeblu nauczania, począwszy od poprawy dostępności opieki nad dziećmi, poprzez rozwój oferty edukacyjnej szkół podstawowych i gimnazjów, oraz dostosowanie oferty szkół ponadgimnazjalnych do potrzeb rynku pracy. Wskazywano także na potrzeby związane z kształceniem przez całe życie i stałą budową kompetencji mieszkańców.

Działania strategiczne planowane do realizacji w ramach celu strategicznego to m.in.:

1. Zwiększenie liczby miejsc w przedszkolach i poprawa dostępu do nich we wszystkich gminach KOF.
2. Rozwój oferty edukacyjnej szkół na terenie KOF, w tym zajęć pozalekcyjnych.
3. Rozbudowa i doposażenie placówek oświatowych.
4. Rozwój oferty kształcenia zawodowego dla branż obecnych na terenie KOF.
5. Edukacja na rzecz innowacyjności i promocja postaw innowacyjnych.
6. Wsparcie zmiany oferty edukacyjnej szkół zawodowych i średnich na dostosowaną do potrzeb rynku prac.
7. Stworzenie systemu szkoleń oraz przekwalifikowania dla mieszkańców KOF.
8. Budowa i wyposażenie Centrum Kształcenia Praktycznego.
9. Aktywizacja osób zagrożonych wykluczeniem.
10. Zwiększenie dostępności usług zdrowotnych.

Zaplanowane działania przedstawiono w odniesieniu do poziomów edukacji. Dojmującym problemem dla wielu mieszkańców KOF, zwłaszcza spoza Kielc, jest dostępność do opieki w przedszkolach, ważnej nie tylko dla rozwoju dzieci, ale także



możliwości zawodowych opiekunów. Należy więc podjąć działania zwiększające liczbę miejsc w przedszkolach w ramach potrzeb na terenie poszczególnych gmin (patrz diagnoza) tak, aby dzieci miały zapewnioną opiekę w pobliżu swojego miejsca zamieszkania.

Na poziomie edukacji podstawowej, gimnazjalnej oraz szkolnictwa zawodowego potrzebne są dwa rodzaje działań – doposażenie i remonty szkół oraz rozwój oferty edukacyjnej szkół na terenie KOF, w tym zajęć pozalekcyjnych dla dzieci i młodzieży – było to jedno z istotnych działań wskazywanych przez mieszkańców. Pozwoli ono na wzmocnienie kompetencji indywidualnych i społecznych dzieci poprzez umożliwienie im dostępu do różnorodnej oferty zajęć rozwojowych i edukacyjnych. Szczególnie zadbać należy o zajęcia ukierunkowane m.in. na przedmioty matematyczno-przyrodnicze, ICT, języki obce oraz te, dzięki którym rozwijana będzie kreatywność, innowacyjność i umiejętność pracy zespołowej. Osiągnięcie zakładanych rezultatów nie będzie możliwe także bez realizacji projektów podnoszących kompetencje zawodowe nauczycieli kształcenia ogólnego.

Realizacja działań w obszarze wsparcia szkolnictwa zawodowego (także w szkołach dla dorosłych i policealnych) powinna korespondować z zidentyfikowanym i monitorowanym zapotrzebowaniem na zawody oraz służyć wzmocnieniu praktycznej wiedzy uzyskiwanej we współpracy z przedsiębiorcami. Dlatego oprócz inwestycji związanych z doposażeniem szkół należy zwrócić uwagę m.in. na obszar poradnictwa zawodowego czy realizacji staży oraz kursów i szkoleń zakończonych zewnętrznym egzaminem.

Ze względu na wybrane w ramach ZIT projekty strategiczne, główny nacisk w obszarze działań edukacyjnych zostanie położony na rozwój szkoleń zawodowych i uczenia się przez całe życie (w tym systemu przekwalifikowania dla mieszkańców gmin KOF). Zmiany w ofercie edukacyjnej pozwolą stosunkowo szybko przezwyciężyć występujące na terenie KOF problemy na rynku pracy oraz wysokie bezrobocie. Skierowanie działań do osób, które z własnej inicjatywy chcą podnieść swoją wiedzę i umiejętności (należy objąć szczególnym wsparciem m.in. osoby powyżej 50 roku życia i o niskich kwalifikacjach) powinno być realizowane poprzez zapewnienie im elastycznych form uczenia się zarówno w systemie edukacji formalnej jak i pozaformalnej. Głównym projektem realizowanym w obszarze rdzeniowym KOF w odpowiedzi na te wyzwania jest budowa Centrum Kształcenia Praktycznego.

W obszarze wykluczenia społecznego wsparcie kierowane będzie na poprawę dostępu obywateli do podstawowych usług społecznych o charakterze profilaktycznym, opiekuńczym oraz wsparcia rodziny, a także w dziedzinie usług zdrowotnych, jako istotny warunek rozwoju kapitału ludzkiego i spójności społecznej. Istotnym elementem interwencji jest podnoszenie jakości oraz zwiększanie dostępu do instytucjonalnego



i pozainstytucjonalnego systemu opieki nad osobami zależnymi oraz wsparcie na rzecz dziecka i rodziny. W obszarze ochrony zdrowia przedstawiono działania pozwalające przede wszystkim na zwiększenie dostępności do usług opieki zdrowotnej, które niosą ze sobą korzyści dla rozwoju kapitału ludzkiego, sprzyjać będą wzrostowi aktywności zawodowej i społecznej mieszkańców. Zaplanowano działania w zakresie wczesnego wykrywania wad rozwojowych i rehabilitacji dzieci niepełnosprawnych. Dostępność do usług zdrowotnych ma bezpośrednie przełożenie na ograniczanie ryzyka wystąpienia wykluczenia społecznego i zagrożenia ubóstwem.

Priorytety ZIT realizowane w ramach celu 3 współfinansowane z RPO (Oś 6 PI 10a; Oś 8 PI 10i, 10iii, 10iv; Oś 9 PI 9iv):

Priorytety w ramach celu 3 obejmują:

1. Poprawa oferty edukacyjnej na każdym poziomie nauczania
2. Inwestycje w infrastrukturę służącą do szkoleń zawodowych i uczenia się przez całe życie, z uwzględnieniem infrastruktury ośrodków i centrów egzaminacyjnych
3. Aktywna integracja społeczna
4. Zdrowe społeczeństwo podstawą rozwoju KOF

Działania infrastrukturalne będą realizowane w ramach priorytetu inwestycyjnego 10a (RPO), a wsparcie dotyczyć będzie budowy, rozbudowy i modernizacji jednostek dydaktycznych, zakupu niezbędnego wyposażenia na potrzeby działalności placówki oraz wsparcia infrastruktury szkolnictwa zawodowego i nauczania pozaformalnego. Ponadto, ze środków EFS można realizować działania miękkie w ramach priorytetów inwestycyjnych:

- 10i. Ograniczenie i zapobieganie przedwczesnemu kończeniu nauki szkolnej oraz zapewnianie równego dostępu do dobrej jakości wczesnej edukacji elementarnej oraz kształcenia podstawowego, gimnazjalnego i ponadgimnazjalnego, z uwzględnieniem formalnych, nieformalnych i pozaformalnych ścieżek kształcenia umożliwiających ponowne podjęcie kształcenia i szkolenia;
- 10iii. Wyrównywanie dostępu do uczenia się przez całe życie o charakterze formalnym, nieformalnym i pozaformalnym wszystkich grup wiekowych, poszerzanie wiedzy, podnoszenie umiejętności i kompetencji siły roboczej oraz promowanie elastycznych ścieżek kształcenia, w tym poprzez doradztwo zawodowe i potwierdzanie nabytych kompetencji;
- 10iv. Lepsze dopasowywanie systemów kształcenia i szkolenia do potrzeb rynku pracy, ułatwianie przechodzenia z etapu kształcenia do etapu zatrudnienia oraz wzmacnianie systemów kształcenia i szkolenia zawodowego i ich jakości, w tym poprzez mechanizmy prognozowania umiejętności, dostosowania programów

nauczania oraz tworzenia i rozwoju systemów uczenia się poprzez praktyczną naukę zawodu realizowaną w ścisłej współpracy z pracodawcami;

- 9iv. Ułatwianie dostępu do przystępnych cenowo, trwałych oraz wysokiej jakości usług, w tym opieki zdrowotnej i usług socjalnych świadczonych w interesie ogólnym.

Wyżej wymienione priorytety inwestycyjne realizowane będą poprzez projekty wybierane w trybie konkursowym.

Miarą osiągnięcia celu strategicznego będzie realizacja wskaźników produktu i wskaźników rezultatu opisanych w podpunktach 8.2. i 8.3.

8.1.6 Cel 4: Zwiększenie atrakcyjności turystycznej KOF.

KOF, w szczególności ze względu na swoje walory przyrodnicze ma potencjał do rozwoju turystyki lokalnej i ponadlokalnej, w tym weekendowej z sąsiednich województw. Ze względu na stały rozwój Targów Kielce, można się także spodziewać rozwoju turystyki biznesowej. Aby ten potencjał w pełni wykorzystać, potrzebne jest jednak stworzenie przejrzystego i atrakcyjnego systemu informacji o możliwościach rekreacyjnych i noclegowych na terenie KOF. Należy także odpowiednio przygotować tereny cenne przyrodniczo, m.in. poprzez system identyfikacji wizualnej, rozwój sieci ścieżek rowerowych oraz stworzenie miejsc postojowych i punktów informacyjnych. Potrzeba także stałego rozwoju infrastruktury sportowej, turystycznej i rowerowej tak, aby chętnie korzystali z niej mieszkańcy i turyści.

Działania strategiczne planowane do realizacji w ramach celu strategicznego to m.in.:

1. Zagospodarowanie lokalnych zasobów przyrodniczych i ekologicznych na potrzeby rekreacji, turystyki i edukacji wraz z ich promocją.
2. Rozwój infrastruktury sportowej, turystycznej, rekreacyjnej.

8.1.7 Priorytety ZIT realizowane w ramach celu 4 współfinansowane z RPO (Oś 6, PI 6d):

Priorytety wypracowane wspólnie przez gminy KOF obejmują:

1. Działania inwestycyjne umożliwiające wykorzystanie lokalnych zasobów przyrodniczych wraz z promocją, np. zbiorniki wodne, stawy, tereny wypoczynkowe, ścieżki dydaktyczne,
2. Rozbudowa, modernizacja i wyposażenie ośrodków prowadzących działalność w zakresie edukacji ekologicznej (m.in. parki krajobrazowe, rezerваты przyrody, Geopark, ogrody botaniczne) oraz prowadzenie działań/kampanii informacyjno-edukacyjnych.



Realizacja priorytetu inwestycyjnego 6d (RPO), przyczyni się do poprawy i ochrony obszarów cennych przyrodniczo na terenie Kieleckiego Obszaru Funkcjonalnego oraz wykorzystania tych zasobów dla rozwoju turystyki. Prowadzone działania będą miały na celu m.in. podniesienie standardu bazy technicznej i wyposażenia, opracowanie planów lub programów ochrony dla obszarów cennych przyrodniczo. Zwiększona zostanie ochrona różnorodności biologicznej na obszarach miejskich i pozamiejskich w oparciu o gatunki rodzime np. banki genowe, parki miejskie, ogrody botaniczne, geoparki i ekoparki. Działania wpisujące się w realizację przedmiotowego priorytetu inwestycyjnego przyczynią się również do przywrócenia walorów przyrodniczych, turystycznych i rekreacyjnych zbiorników wodnych na terenie Kieleckiego Obszaru Funkcjonalnego. Tworzone będą również warunki dla prowadzenia działalności gospodarczej w oparciu o zasoby przyrodnicze regionu, poprzez ich promocję i zagospodarowanie do celów zrównoważonego i przyjaznego środowiska rozwoju turystyki, a także budowę i modernizację niezbędnej infrastruktury związanej z ochroną, przywróceniem właściwego stanu siedlisk przyrodniczych i gatunków (również na terenach chronionych).

Szczegółowa lista projektów strategicznych realizowanych w formule ZIT w ramach ww. Priorytetów Inwestycyjnych, wybieranych w trybie pozakonkursowym stanowi załącznik nr 1 do niniejszego dokumentu.

Miarą osiągnięcia celu strategicznego będzie realizacja wskaźników produktu i wskaźników rezultatu opisanych w podpunktach 8.2. i 8.3.

8.1.8 Cel 5: Poprawa efektywności energetycznej oraz inwestycje w odnawialne źródła energii.

Poprawa efektywności energetycznej jest jednym z największych wyzwań dla sektora publicznego i prywatnego w całym kraju tak, aby możliwe było zmniejszenie emisji CO₂ i osiągnięcie zaplanowanych na 2020 rok wyników. Biorąc pod uwagę duże zapotrzebowanie na wsparcie inwestycji w zakresie modernizacji energetycznej obiektów użyteczności publicznej wskazanych przez jednostki samorządu terytorialnego tworzące KOF, Priorytet Inwestycyjny ukierunkowany jest na wsparcie kompleksowych projektów z zakresu głębokiej modernizacji energetycznej wyłącznie w budynkach użyteczności publicznej.

Jak wskazuje Umowa Partnerstwa, realizacja projektów służących zwiększeniu efektywności energetycznej dokonywana będzie na podstawie audytu energetycznego. Interwencja w ramach priorytetu obejmować będzie również wsparcie termomodernizacji obiektów użyteczności publicznej, w tym wymiany wyposażenia tych obiektów na energooszczędne.

Optymalizacja energetyczna stworzy również warunki do efektywnego zarządzania środkami publicznymi dzięki zmniejszeniu nakładów finansowych samorządów KOF

z tytułu bieżącej eksploatacji będących w ich gestii nieruchomości publicznych. Z tego powodu konieczna jest również modernizacja infrastruktury publicznej – na terenie KOF zdecydowano, że priorytetowe zadania będą dotyczyły termomodernizacji budynków i obiektów publicznych oraz modernizacji oświetlenia ulicznego, co pozwoli na wygenerowanie znaczących oszczędności w zakresie zużycia energii cieplnej i energii elektrycznej. Ponadto należy dążyć do stopniowej zmiany struktury wykorzystywanych źródeł energii, na korzyść wzrastającego udziału źródeł odnawialnych. **Gminy KOF opracowały i wdrażają plany gospodarki niskoemisyjnej – dla każdej z gmin z osobna.** Opracowane plany obejmują:

- zakres działań na szczeblu gminy,
- objęcie całości obszaru geograficznego gminy,
- skoncentrowanie się na działaniach niskoemisyjnych i efektywnie wykorzystujących zasoby, w tym poprawie efektywności energetycznej, wykorzystaniu OZE, czyli wszystkich działań mających na celu zmniejszenie emisji zanieczyszczeń do powietrza w tym pyłów, dwutlenku siarki, tlenków azotu oraz emisji dwutlenku węgla, ze szczególnym uwzględnieniem obszarów, na których odnotowano przekroczenia dopuszczalnych stężeń w powietrzu,
- współuczestnictwo podmiotów będących producentami i/lub odbiorcami energii (z wyjątkiem instalacji objętych systemem EU ETS) ze szczególnym uwzględnieniem działań w sektorze publicznym,
- objęcie planem obszarów, w których władze lokalne mają wpływ na zużycie energii w perspektywie długoterminowej (w tym planowanie przestrzenne),
- podjęcie działań mających na celu wspieranie produktów i usług efektywnych energetycznie (np. zamówienia publiczne),
- podjęcie działań mających wpływ na zmiany postaw konsumpcyjnych użytkowników energii (współpraca z mieszkańcami i zainteresowanymi stronami, działania edukacyjne),
- spójność z nowotworzonymi bądź aktualizowanymi założeniami do planów zaopatrzenia w ciepło, chłód i energię elektryczną bądź paliwa gazowe (lub założeniami do tych planów) i programami ochrony powietrza.

Niektóre z gmin KOF podjęły już działania w zakresie podnoszenia efektywności energetycznej i gospodarki niskoemisyjnej. Należały do nich:

- W gminie Chęciny: termomodernizacja budynków użyteczności publicznej (szkoły, urząd gminy) oraz budowa elektrowni wodnej w Wolicy
- W gminie Kielce:
 - termomodernizacja obiektów oświatowych,
 - wymiana oświetlenia ulicznego na energooszczędne, zastosowanie systemów regulacji oświetlenia ulicznego,

- wdrażanie systemu monitoringu zużycia mediów (energii elektrycznej, ciepła, gazu, wody, paliw stałych i ciekłych) w jednostkach organizacyjnych Gminy Kielce,
 - grupowy zakup energii elektrycznej dla obiektów należących do Gminy Kielce (obiektów kubaturowych, oświetlenia ulicznego, sygnalizacji świetlnej itp.),
 - program pilotażowy instalacji fotowoltaicznej na wybranym obiekcie Gminy Kielce (w trakcie realizacji),
 - zakup nowego taboru przez MPK Kielce,
 - przyjęcie "Programu Ograniczenia Niskiej Emisji na terenie Miasta Kielce",
 - dotacje na dofinansowanie kosztów wykonania demontażu palenisk węglowych; zakupu i montażu nowego źródła ogrzewania; zakupu, montażu, wymiany lub modernizacji instalacji związanej z nowym źródłem ogrzewania; modernizacji systemu odprowadzania spalin niezbędnego do prawidłowego funkcjonowania nowego źródła ogrzewania; podłączenia do miejskiej sieci ciepłowniczej w zakresie wykonania wewnętrznej instalacji centralnego ogrzewania oraz ciepłej wody użytkowej z wyłączeniem urządzeń węzła cieplnego; zakupu i montażu instalacji odnawialnego źródła energii.
- W gminie Masłów: opracowanie Programu Ograniczania Niskiej Emisji dla Gminy Masłów oraz stworzenie bazy danych emisji CO₂ oraz instalacja paneli fotowoltaicznych w Centrum Edukacyjnym Szklany Dom oraz energooszczędnego oświetlenia ledowego.
 - W gminie Morawica: opracowanie Planu Gospodarki Niskoemisyjnej dla Gminy Morawica; budowa systemu kolektorów słonecznych oraz pompy ciepła dla ogrzewania wody użytkowej i basenowej; termomodernizacja budynków szkół na terenie Gminy Morawica, w tym wymiana źródła ciepła na gazowe lub olejowe; instalacja systemu kolektorów i modernizacja kotłowni w Świętokrzyskim Centrum Psychiatrii w Morawicy; systemy kolektorów słonecznych i pompy ciepła do podgrzewania ciepłej wody użytkowej w domach mieszkalnych w różnych lokalizacjach na terenie Gminy
 - W gminie Strawczyn: budowa Centrum Sportowo-rekreacyjnego w Strawczynku – Etap III Budowa krytej pływalni z wykorzystaniem odnawialnych źródeł energii: solary, kotły na biomasę, energia geotermalna; rozbudowa instalacji solarnej na terenie Centrum Sportowo-Rekreacyjnego w Strawczynku; termomodernizacja budynków użyteczności publicznej na terenie Gminy Strawczyn.

Działania strategiczne planowane do realizacji w ramach celu strategicznego to m.in.:

1. Termomodernizacja obiektów użyteczności publicznej w każdej gminie.
2. Modernizacja oświetlenia ulicznego.



3. Zwiększenie wykorzystania odnawialnych źródeł energii.
4. Realizacja planów gospodarki niskoemisyjnej.
5. Uporządkowanie i rozwój systemu ścieżek rowerowych w KOF.

8.1.9 Priorytety ZIT realizowane w ramach celu 5 współfinansowane z RPO (Oś 6 , PI 4c i 4e):

Priorytety wypracowane wspólnie przez gminy KOF obejmują:

1. Termomodernizacja budynków użyteczności publicznej wraz z wykorzystaniem OZE.
2. Modernizacja oświetlenia gminnego.
3. Zrównoważona mobilność miejska – ścieżki rowerowe.

PI 4c ma za zadanie wsparcie kompleksowych projektów dotyczących poprawy efektywności wykorzystania energii w budynkach użyteczności publicznej.

Rezultatem realizacji przedmiotowego priorytetu będzie uzyskanie niższego zużycia energii, m.in. w zakresie ogrzewania, oświetlenia pomieszczeń, ewentualnego chłodzenia, wentylacji czy przygotowania ciepłej wody; interwencja w ramach priorytetu obejmować będzie również wsparcie termomodernizacji obiektów użyteczności publicznej, w tym wymiany wyposażenia tych obiektów na energooszczędne. Jeśli chodzi o priorytet 4e, koncentruje się on na zwiększeniu efektywności energetycznej oraz ograniczeniu emisji gazów cieplarnianych w miastach – w tym celu **dofinansowanie znajdą projekty, realizujące założenia planów niskoemisyjnych dla poszczególnych gmin m.in. w zakresie dotyczącym poprawy stanu infrastruktury np. w zakresie oświetlenia miejskiego, wsparcie ekologicznego transportu publicznego oraz zrównoważonej mobilności miejskiej** (w tym np. **ścieżki rowerowe**, centra przesiadkowe, infrastruktura transportu publicznego).

Szczegółowa lista projektów strategicznych, wybieranych w trybie pozakonkursowym, realizowanych w formule ZIT stanowi załącznik nr 1 do niniejszego dokumentu. W załączniku nr 2 przedstawiono natomiast listę projektów komplementarnych wybieranych w trybie pozakonkursowym. Załącznik nr 3 przedstawia alokację na projekty wybierane w trybie konkursowym, których realizacja jest uzależniona od wyników konkursu.

Miarą osiągnięcia celu strategicznego będzie realizacja wskaźników produktu i wskaźników rezultatu opisanych w podpunktach 8.2. i 8.3.

Wszystkie projekty inwestycyjne, realizowane w ramach Strategii/wpisujące się w Strategię, takie jak:



Funkcjonalnego na lata 2014-2020

- projekty strategiczne pozakonkursowe umieszczone na Szczegółowej liście projektów strategicznych realizowanych w formule ZIT (Załącznik nr 1);
- projekty komplementarne pokonkursowe realizowane z PO Polska Wschodnia 2014-2020 (Załącznik nr 2);
- projekty konkursowe wpisujące się w Strategię ZIT KOF realizowane z PO Polska Wschodnia 2014-2020 (tabela 8.1. i 8.2),

będą realizowane z uwzględnieniem przepisów ochrony środowiska i ochrony przyrody. Zarówno przy planowaniu jak i realizacji przedmiotowych projektów należy rozważyć kilka wariantów tak, aby możliwy był wybór takiego, który w najmniejszym stopniu będzie negatywnie oddziaływać na środowisko. Warianty alternatywne mogą być rozpatrywane pod względem: lokalizacji, konstrukcji i technologii, organizacji czy też nie podjęcia realizacji przedsięwzięcia. Analiza wariantowa tych przedsięwzięć zostanie przeprowadzona na etapie procedur związanych z wydawaniem dla nich decyzji o środowiskowych uwarunkowaniach (o ile będą wymagane przepisami prawa).

Realizacja przedmiotowych projektów będzie zgodna z potrzebami zachowania ekologicznej spójności systemu obszarów chronionych, w tym szczególnie obszarów objętych siecią Natura 2000. Działania powinny być zatem projektowane i realizowane pod szczególnym nadzorem specjalistów i naukowców oraz szeroko konsultowane ze społeczeństwem, w tym przedstawicielami organizacji ekologicznych.



8.2 Wskaźniki produktu

Ze względu na sposób finansowania realizacji Strategii ZIT KOF (zagwarantowane środki na realizację tylko niektórych celów strategicznych), zostały dobrane wskaźniki dla celów 1-5, zgodne z zapisami RPOWŚ i uszczegółowieniem. Lista wskaźników znajduje się w Załączniku nr 5.

Wskaźniki produktu dotyczą jedynie działań finansowanych w ramach ZIT. Pozostałe działania będą realizowane w miarę dostępnych środków oraz z innych osi priorytetowych RPO

8.3 Wskaźniki rezultatu

Lista wskaźników Rezultatu, zgodna z zapisami RPOWŚ i uszczegółowieniem znajduje się w Załączniku nr 6.

9. TRYB WYBORU PROJEKTÓW STRATEGICZNYCH PRZEWIDZIANYCH DO REALIZACJI W RAMACH ZIT KIELECKIEGO OBSZARU FUNKCJONALNEGO

Jednym z celów narzędzia ZIT w Polsce, zgodnie z dokumentem pt.: „Zasady realizacji Zintegrowanych Inwestycji Terytorialnych w Polsce” opracowanym przez Ministerstwo Rozwoju Regionalnego, jest realizacja projektów zintegrowanych i komplementarnych, które w sposób kompleksowy będą odpowiadać na problemy miast i ich obszarów funkcjonalnych. Projekty wskazane do realizacji w ramach instrumentu ZIT, powinny zatem w sposób całościowy rozwiązywać zdiagnozowane problemy i wpływać na osiągnięcie założonych celów strategicznych. W związku z powyższym poza podstawowymi kryteriami wyboru projektów, jakie zostaną ustanowione przez Komitet Monitorujący RPOWŚ, konieczne jest określenie kryteriów zapewniających zgodność projektów ze Strategią ZIT KOF. Biuro KOF jest odpowiedzialne za przyjmowanie propozycji projektów planowanych do realizacji w trybie pozakonkursowym przy wsparciu EFRR w ramach Strategii ZIT KOF, składanych przez uprawnionych beneficjentów i przedstawienie wstępnej listy projektów do zaopiniowania przez Komitet Sterujący ZIT KOF.

Szczegółowe zadania i obowiązki Instytucji Pośredniczącej, której funkcję pełni Prezydent Miasta Kielce, w tym zadania w zakresie wyboru projektów, określone zostały w Porozumieniu w sprawie powierzenia zadań Instytucji Pośredniczącej w ramach instrumentu Zintegrowane Inwestycje Terytorialne Regionalnego Programu Operacyjnego Województwa Świętokrzyskiego na lata 2014–2020, zawartym w maju 2015 roku w Kielcach pomiędzy IZ RPOWŚ, a Instytucją Pośredniczącą ZIT.

Instytucja Zarządzająca RPOWŚ oraz Instytucja Pośrednicząca ZIT korzystając z trybu wyboru określonego w art. 38 ust. 2-3 ustawy o zasadach realizacji programów w zakresie polityki spójności finansowanych w perspektywie finansowej na lata 2014-2020 z dnia 11 lipca 2014 r., kierowały się przy wyborze projektów spełnieniem przez nie przesłanek warunkujących wykorzystanie tego trybu, a wynikających łącznie z wytycznych w zakresie trybu wyboru projektów na lata 2014-2020, ustawy o zasadach realizacji programów w zakresie polityki spójności finansowanych w perspektywie finansowej na lata 2014-2020 z dnia 11 lipca 2014 r. oraz z Umowy Partnerstwa.

Wybór projektów strategicznych realizowanych w ramach instrumentu ZIT prowadzony będzie trybem pozakonkursowym.

Tryb pozakonkursowy

W trybie pozakonkursowym wybierane będą projekty strategiczne realizowane w ramach następujących celów:

Cel ZIT	Oś priorytetowa	Priorytet inwestycyjny UE	Fundusz
Cel 2: Poprawa dostępności komunikacyjnej i bezpieczeństwa drogowego	6	7b i 4e	EFRR
Cel 3: Rozwój oferty zdrowotnej, socjalnej i edukacyjnej, w tym poprawa jakości nauczania	6	10a	EFRR
Cel 4: Zwiększenie atrakcyjności turystycznej KOF	6	6d	EFRR
Cel 5: Poprawa efektywności energetycznej oraz inwestycje w odnawialne źródła energii;	6	4c i 4e	EFRR

Kryteria i procedura wyboru projektów strategicznych realizowanych w trybie pozakonkursowym

Przedsięwzięcia zgłoszone do realizacji w ramach ZIT KOF w trybie pozakonkursowym, podlegają ocenie komisyjnej prowadzonej przez Biuro KOF, pod kątem spójności z przyjętymi dla ZIT KOF założeniami oraz wpływu na rozwój i integralność Kieleckiego Obszaru Funkcjonalnego (ocena 0/1).

Za przeprowadzenie procedury wyboru projektów strategicznych w trybie pozakonkursowym w ramach instrumentu ZIT, odpowiedzialna będzie Instytucja Zarządzająca RPO WŚ. IP ZIT opracowuje kryteria zgodności ze Strategią ZIT KOF oraz uczestniczy w procesie zatwierdzania kryteriów wyboru projektów poprzez zapewnienie udziału swoich przedstawicieli w Komitecie Monitorującym RPO WŚ. Poniżej zaproponowane kryteria wyboru projektów strategicznych wybieranych w trybie pozakonkursowym zostały zaakceptowane przez Komitet Monitorujący:

- Zgodność projektu z celami strategicznymi i priorytetami Strategii ZIT KOF.
- Komplementarność projektu z innymi przedsięwzięciami zrealizowanymi, realizowanymi bądź planowanymi do realizacji na obszarze KOF, celem zapewnienia wysokiej synergii działań prowadzonych w danym obszarze tematycznym.
- Ponadlokalna skala oddziaływania przedsięwzięcia – projekt przyczyni się do rozwiązania problemu zidentyfikowanego na obszarze KOF (Strategia ZIT KOF: diagnoza i analiza SWOT), w odniesieniu do podejmowanej tematyki.
- Czy projekt przyczynia się do osiągnięcia wskaźników określonych w Strategii ZIT KOF?

- Czy projekt przyczynia się do realizacji wskaźników określonych w RPO WŚ 2014-2020?

Procedura wyboru projektów strategicznych w trybie pozakonkursowym oparta została na realizacji 3 procedur:

1. Procedura zgłaszania projektów pozakonkursowych w ramach ZIT

- (a) Poinformowanie partnerów KOF o rozpoczęciu przyjmowania fiszek projektów planowanych do realizacji w formule ZIT,
- (b) Przyjmowanie propozycji projektów w formie fiszek projektowych, planowanych do realizacji przy wsparciu Europejskiego Funduszu Rozwoju Regionalnego w ramach Strategii ZIT KOF, zgłaszanych przez uprawnionych beneficjentów do Biura KOF
- (c) Ocena przez Biuro KOF fiszek po kątem spójności z przyjętymi dla ZIT KOF założeniami oraz wpływu na rozwój i integralność Kieleckiego Obszaru Funkcjonalnego (ocena 0/1)
- (d) Lista projektów, które zostały wybrane w procedurze zgłoszenia projektów, po zaopiniowaniu przez KS i zatwierdzeniu przez Prezydenta Miasta stanowi Załącznik do Strategii ZIT KOF: „Szczegółowa lista projektów strategicznych realizowanych w formule ZIT w trybie pozakonkursowym”.
- (e) Strategia ZIT KOF wraz z załącznikami podlega zaopiniowaniu przez IZ RPOWŚ w tym przeprowadzeniu procesu identyfikacji projektów strategicznych (dołączenie listy projektów strategicznych do SZOOP lub przyjęcie uchwałą Strategii ZIT KOF przez Zarząd Województwa) a następnie zaopiniowaniu przez MFiPR.

2. Procedura oceny projektów strategicznych pozakonkursowych w ramach ZIT

- (a) Po pozytywnym zaopiniowaniu Strategii ZIT KOF przez MFiPR, podjęciu uchwały w sprawie wydania pozytywnej opinii przez Zarząd Województwa Świętokrzyskiego, Odział ds. ZIT i Projektów Transportowych IR niezwłocznie rozpoczyna procedurę przygotowania i zawierania pre-umów. IP ZIT zamieszcza uchwałę Zarządu Województwa Świętokrzyskiego na portalu ZIT KOF, Strategię ZIT KOF, oraz listę beneficjentów, z którymi będą podpisywane pre-umowy.
- (b) Pracownik Biura KOF, stanowisko ds. rozwoju partnerstwa w obszarze ochrony środowiska KOF monitoruje gotowość beneficjentów do podpisania pre-umów o dofinansowanie projektów, wszelkich opóźnień i innych zagrożeń oraz proponowanie działań naprawczych
- (c) Kopia pre-umowy zostaje przekazana do Instytucji Pośredniczącej ZIT do celów monitorowania
- (d) Po zakończeniu procedury podpisywania pre-umów przez IZ IR, Biuro KOF monitoruje na bieżąco gotowość beneficjentów do złożenia wniosków o dofinansowanie projektów, wraz ze wszystkimi wymaganymi załącznikami, zgodnie z podpisaną pre-umową.

- (e) Pracownik Biura KOF, stanowisko ds. rozwoju partnerstwa w obszarze ochrony środowiska KOF przygotowuje raport z przygotowania projektów ZIT zgodnie z załącznikiem nr IR.VII.1 i przekazuje za pismem przewodnim do Sekretariatu IR w terminie do 15 dnia każdego miesiąca następującego po kwartale sprawozdawczym.
- (f) Tabele, które są częścią raportu, kierownik Biura KOF przesyła drogą elektroniczną do Oddziału ds. ZIT i projektów transportowych.
- (g) IZ IR rozpoczyna procedurę przyjmowania wniosków o dofinansowanie. W przypadku niezłożenia przez beneficjenta wniosku o dofinansowanie IZ IR przekazuje do IP ZIT wnioski o wykreślenie ze „Szczegółowej listy projektów strategicznych realizowanych w formule ZIT w trybie pozakonkursowym”
- (h) Biuro KOF opracowuje propozycję kryteriów wyboru projektów w zakresie zgodności ze Strategią ZIT KOF, przedstawia kryteria oceny do zaopiniowania przez Komitet Sterujący i przekazuje do zaopiniowania przez IZ IR. Następnie kryteria zostają przekazane do zatwierdzenia przez Komitet Monitorujący.
- (i) Ocena projektów pozakonkursowych w ramach ZIT odbywa się zgodnie ze schematem:
 - Ocena formalna wniosków przeprowadzona jest przez IZ IR
 - Ocena merytoryczna wniosków przeprowadzona jest wspólnie przez IP ZIT oraz IZ IR.
 - Pracownicy Biura KOF dokonują oceny w zakresie kryteriów zgodności ze Strategią ZIT KOF (0/1) na etapie oceny merytorycznej
 - Ocena zgodności ze Strategią ZIT KOF projektów odbywa się w siedzibie IZ IR.
 - Pracownicy Biura KOF są każdorazowo wzywani do oceny zgodności projektów ze Strategią ZIT KOF w trakcie procedury oceny merytorycznej wniosków prowadzonej przez IZ IR.
 - Wniosek podlega niezależnej ocenie przez dwóch pracowników Biura KOF, uwzględniając zasadę „podwójnej pary oczu”.
 - W przypadku nie osiągnięcia konsensusu w ocenie projektu, wybierany jest dodatkowy oceniający, którego ocena jest rozstrzygająca.
 - Wszystkie osoby przeprowadzające ocenę projektów są zobowiązane do zachowania poufności danych zawartych we wnioskach.
 - Przed przystąpieniem do oceny strategicznej osoby oceniające zobowiązane są do podpisania deklaracji poufności i oświadczenia o bezstronności w odniesieniu do każdego ocenianego przez siebie projektu, wg wzoru stanowiącego załącznik do Regulaminu przeprowadzania oceny projektów pozakonkursowych (w tym ZIT) współfinansowanych z Europejskiego Funduszu Rozwoju Regionalnego w ramach RPOWŚ na lata 2014-2020.
 - Osoby dokonujące oceny wniosków posługują się Kartą oceny merytorycznej wniosku o dofinansowanie w trybie pozakonkursowym.
 - Negatywny wynik oceny strategicznej wniosku skutkuje jego odrzuceniem.



3. Procedura wyboru projektów pozakonkursowych w ramach ZIT

- (a) Negatywny wynik oceny merytorycznej wniosku skutkuje odrzuceniem wniosku.
- (b) Pozytywny wynik oceny wniosku skutkuje rozpoczęciem procedury podpisania umowy.
- (c) Informacja o podpisanych umowach zostaje zamieszczona na portalu ZIT KOF.

Należy zaznaczyć, że etap realizacji projektów będzie poprzedzony szczegółową analizą możliwych wariantów lokalizacji, technologii wykonania i oddziaływania na środowisko. Jeżeli analiza wariantów realizacji inwestycji wykaże prawdopodobieństwo ich negatywnego oddziaływania na środowisko, a przede wszystkim na siedliska i gatunki naturalne, to wówczas zrezygnuje się z realizacji danej inwestycji i rozpatrywane będą inne rozwiązania.

Tryb konkursowy

Ze względu na przyjęty zakres wdrażania w Załączniku nr 7 do Strategii przedstawiono kryteria dotyczące oceny zgodności projektów ze Strategią ZIT KOF, ponieważ tylko te kryteria będą podległy ocenie przez IP ZIT. Kryteria mają na celu zapewnienie, że wybrane do dofinansowania projekty w jak największym stopniu przyczynią się do realizacji Strategii ZIT KOF. Kryteria zostały przyjęte Uchwałą Komitetu Monitorującego RPOWŚ z dnia 11.02.2016 r. W grudniu 2017 r. uzgodniono zaktualizowaną wersję Kryteriów zgodności projektów ze Strategią ZIT KOF, która została zatwierdzona Uchwałą KM RPOWŚ z dnia 20.02.2018 r.

Ocena spełniania kryteriów będzie polegać na przyznaniu punktów w ramach wskazanych kryteriów. Przyjęto założenie, że liczba punktów możliwych do przyznania wynosi 40. Projekt otrzyma pozytywną ocenę zgodności ze Strategią ZIT KOF jeśli uzyska nie mniej niż 10 punktów.

Proces wyboru projektów w trybie konkursowym składa się z następujących etapów:

- ogłoszenie konkursu,
- nabór wniosków,
- ocena wniosków,
- wybór projektów:
 - podjęcie decyzji o dofinansowaniu realizacji projektu,
 - ogłoszenie wyników konkursu,
 - podpisanie umów o dofinansowanie projektów.

Nabór projektów będzie realizowany wg następujących procedur:

1. Procedura naboru projektów konkursowych współfinansowanych z EFS w ramach ZIT we współpracy z IZ EFS:
 - (a) Opracowanie przez IZ EFS kryteriów wyboru projektów, które po konsultacjach społecznych i zatwierdzeniu przez KM RPOWŚ 2014-2020 stanowią załącznik do SZOOP.
 - (b) Opracowanie przez IP ZIT kryteriów oceny strategicznej zgodności projektów ze Strategią ZIT KOF, zaopiniowanych przez KS i Radę Programową, umożliwiających ocenę zgodności oraz stopnia spełnienia przez projekt kryteriów zgodności ze Strategią ZIT KOF. Przedstawienie kryteriów do IZ EFS i IP WUP celem weryfikacji pod kątem niedyskryminacji i przejrzystości. IZ EFS przekazuje kryteria do IZ IR. IZ IR przekazuje do akceptacji przez Komitet Monitorujący.
 - (c) IP ZIT we współpracy z IZ EFS przygotowuje propozycję harmonogramu konkursów w zakresie Działań/Poddziałań dedykowanych dla ZIT. IZ EFS przekazuje harmonogram do IZ IR, celem przedstawienia Zarządowi Województwa do zatwierdzenia.
 - (d) IZ EFS we współpracy z IP ZIT opracowuje regulamin konkursu.
 - (e) Ogłoszenie konkursowe zamieszczane jest przez IZ EFS w terminie co najmniej 30 dni kalendarzowych przed planowanym rozpoczęciem naboru na stronie internetowej www.rpo-swietokrzyskie.pl, portalu IP ZIT oraz Portalu Funduszy Europejskich. Zamieszczenie dokumentacji konkursowej (ogłoszenie konkursowe, regulamin konkursu wraz z załącznikami) następuje po zatwierdzeniu dokumentacji przez Zarząd Województwa Świętokrzyskiego.
 - (f) Beneficjent składa wnioski o dofinansowanie w formie papierowej (dwa egzemplarze) i elektronicznej (LSI) wraz z wymaganymi na tym etapie załącznikami sporządzone zgodnie z Regulaminem Konkursu do Sekretariatu IZ EFS dla osi priorytetowych 8, 9.
 - (g) IZ EFS przyjmuje wniosek, rejestruje go w Dzienniku korespondencji zgodnie z instrukcją kancelaryjną, każdy wniosek opatrywany jest informacją o dacie wpływu.
2. Procedura oceny projektów konkursowych w ramach ZIT (EFS)

Ocena projektów w ramach ZIT dokonywana jest wspólnie przez IZ EFS i IP ZIT:

- (a) IZ EFS – Oddział Oceny Projektów / Komisja Oceny Projektów – przeprowadza ocenę złożonych wniosków o dofinansowanie projektów pod kątem spełniania warunków formalnych i kryteriów merytorycznych na podstawie „Karty weryfikacji warunków formalnych projektu konkursowego RPOWŚ 2014-2020” i „Karty oceny merytorycznej projektu konkursowego dla ZIT w ramach RPOWŚ na lata 2014-2020”.
- (b) Po zakończeniu weryfikacji warunków formalnych za protokołem, informacja o wynikach oceny przekazywana jest do IP ZIT, celem przeprowadzenia oceny merytorycznej w zakresie zgodności ze Strategią ZIT KOF.

- (c) Ocena ta przeprowadzana jest w oparciu o Kryteria oceny zgodności ze Strategią ZIT KOF, zatwierdzone przez Komitet Monitorujący RPOWŚ.
- (d) IP ZIT (w ramach KOP) przeprowadza część A oceny merytorycznej wniosku w zakresie zgodności ze Strategią ZIT KOF. Ocena ta dokonywana jest przez pracowników IP ZIT/ekspertów wybranych zgodnie z Procedurą naboru kandydatów na ekspertów i prowadzenia Wykazu Kandydatów na Ekspertów RPOWŚ 2014-2020, wskazanych przez IP ZIT, zgodnie z zasadami przyjętymi przez IP ZIT. Ocena dokonywana jest w oparciu o „Kartę oceny merytorycznej projektu konkursowego dla ZIT w ramach RPOWŚ na lata 2014-2020”.
- (e) W skład Zespołu ds. oceny zgodności projektów ze Strategią ZIT KOF 2014-2020 w ramach KOP oceniającej projekty konkursowe, współfinansowane z EFS RPOWŚ 2014-2020 wchodzi Pracownicy Biura KOF, powoływani przez Kierownika Biura ZFE w drodze Zarządzenia.
- (f) Ocena zgodności ze Strategią ZIT KOF projektów odbywa się zgodnie z zasadami przyjętymi przez IP ZIT.
- (g) Dostęp do wniosków o dofinansowanie pracownicy IP ZIT - uzyskują za pośrednictwem LSI. Natomiast eksperci wskazani przez IP ZIT uzyskują dostęp do wniosku o dofinansowanie drogą mailową od pracownika IP ZIT, wskazanego przez Kierownika Biura ZFE. Przekazywane dla eksperta wnioski o dofinansowanie są w formacie PDF uprzednio skompresowane i zabezpieczone hasłem. Hasło dla eksperta, wskazanego przez IP ZIT, zostaje przekazane osobnym pismem/mailem/ drogą telefoniczną.
- (h) Pracownicy Biura KOF/eksperci, wskazani przez IP ZIT, dokonują oceny zgodności projektów ze Strategią ZIT KOF w części A oceny merytorycznej wniosków o dofinansowanie. Każdy z wniosków podlega ocenie przez dwóch pracowników Biura KOF/ekspertów, wskazanych przez IP ZIT.
- (i) W przypadku wystąpienia rozbieżności w ocenie, Przewodniczący Zespołu wyznacza innego członka Zespołu do ich rozstrzygnięcia. Wszystkie osoby przeprowadzające ocenę projektów są zobowiązane do zachowania poufności danych, zawartych we wnioskach. Przed przystąpieniem do oceny strategicznej osoby oceniające zobowiązane są do podpisania deklaracji poufności i oświadczenia o bezstronności w odniesieniu do każdego ocenianego przez siebie projektu, wg wzoru stanowiącego załącznik do Regulaminu pracy Zespołu ds. oceny zgodności projektów ze Strategią ZIT KOF 2014-2020 w ramach KOP oceniającej projekty konkursowe współfinansowane z EFS RPOWŚ 2014-2020. W przypadku pozostałych uczestników procesu oceny wniosku o dofinansowanie (w tym osób nie dokonujących oceny) wymagane jest podpisanie przez nich Deklaracji poufności.
- (j) Ocena zgodności ze Strategią ZIT KOF jest dokonywana według Kryteriów oceny zgodności projektów współfinansowanych z EFS ze Strategią ZIT KOF, które obejmują:
 - Kryteria obligatoryjne (ocena 0/1) – ocena zgodności projektów ze Strategią ZIT KOF – niespełnienie któregokolwiek z kryteriów skutkuje odrzuceniem wniosku,
 - Kryteria punktowane – ocena stopnia zgodności projektów ze Strategią ZIT KOF - Maksymalna liczba punktów przyznana za spełnienie tych kryteriów wynosi 40, a wymagane minimum to 10 punktów.

- (k) – Kierownik Biura ZFE przekazuje w terminie do 5 dni roboczych od zakończenia oceny do Sekretariatu IZ EFS - protokołem karty oceny merytorycznej z oceny części A w zakresie zgodności ze Strategią ZIT. W przypadku oceny pozytywnej - karty oceny w oryginale w trzech egzemplarzach (jedna z podpisem i dwie bez podpisu) od każdego oceniającego. W przypadku oceny negatywnej – karty oceny w dwóch egzemplarzach (jedna karta z podpisem i jedna bez podpisu) od każdego oceniającego.
- (l) IZ EFS Komisja Oceny Projektów (złożona z pracowników Departamentu EFS/ekspertów) przeprowadza ocenę merytoryczną w części B karty, która polega na potwierdzeniu kwalifikowalności projektu i ocenie jakościowej, zgodnie z kryteriami merytorycznymi dla danego konkursu, zatwierdzonymi przez KM RPOWŚ 2014-2020.
- (m) Po zakończeniu oceny merytorycznej, sporządzany jest protokół, zawierający informacje o przebiegu i wynikach oceny.
- (n) IZ EFS Komisja Oceny Projektów w uzasadnionych przypadkach przeprowadza procedurę negocjacyjną. Procedura negocjacyjna stanowi część oceny merytorycznej.

3. Procedura wyboru projektów konkursowych w ramach ZIT (EFS)

- (a) Wybór wniosków o dofinansowanie w ramach oceny zgodności ze Strategią ZIT KOF dokonywany jest zgodnie z zasadami przyjętymi przez IP ZIT w Regulaminie pracy Zespołu ds. oceny zgodności projektów ze Strategią ZIT KOF na lata 2014-2020 w ramach KOP oceniającej projekty konkursowe współfinansowane z EFS RPOWŚ 2014-2020. Punkty z części A i B oceny merytorycznej nie sumują się. O kolejności wniosku o dofinansowanie na liście pozytywnie ocenionych projektów decyduje liczba uzyskanych punktów w wyniku oceny merytorycznej w części A karty oceny. W przypadku równej liczby punktów, o kolejności na listach decyduje liczba punktów uzyskanych w kryteriach rozstrzygających..
- (b) Listy sporządzone przez IP ZIT podlegają zatwierdzeniu przez Prezydenta Miasta Kielce a następnie są przekazywane do IZ EFS celem zatwierdzenia przez Zarząd Województwa.
- (c) Lista projektów ocenionych pozytywnie z wyróżnieniem projektów wybranych do dofinansowania jest publikowana na stronie internetowej IZ RPOWŚ, na portalu oraz na stronie internetowej / portalu IP ZIT.
- (d) Departament Kontroli i Certyfikacji RPO (KC-III) przeprowadza ewentualną procedurę odwoławczą. W przypadku odwołań dotyczących oceny zgodności ze Strategią ZIT KOF, Departament Kontroli i Certyfikacji RPO (KC-III) wystąpi do IP ZIT z prośbą o uzasadnienie oceny zgodności ze Strategią ZIT KOF. IP ZIT w terminie 5 dni przekazuje do Departamentu Kontroli i Certyfikacji RPO (KC-III) uzasadnienie oceny zgodności (ocena merytoryczna część A karty oceny).
- (e) IZ EFS (Zespół ds. informacji i szkoleń - Oddział Informacji i Programowania) przygotowuje i przekazuje do podpisu Marszałkowi Województwa Świętokrzyskiego umowy o dofinansowanie realizacji projektów.

- (f) IZ EFS (Zespół ds. informacji i szkoleń - Oddział Informacji i Programowania) przygotowuje listę zawartych umów o dofinansowanie, którą zamieszcza na stronie internetowej IZ RPOWŚ 2014-2020, w siedzibie IZ EFS oraz przekazuje 1 egzemplarz do IP ZIT, celem zamieszczenia na stronie internetowej / portalu IP ZIT.

4. Procedura naboru projektów konkursowych w ramach ZIT EFS we współpracy z Wojewódzkim Urzędem Pracy w Kielcach

Wybór projektów zgłaszanych w ramach priorytetów inwestycyjnych 8i, 8iii oraz 8v Osi Priorytetowej 10 RPOWŚ 2014-2020 dokonywany będzie dla projektów w formule ZIT w trybie procedury konkursowej.

- (a) Opracowanie przez IP WUP kryteriów wyboru projektów, które po konsultacjach społecznych i zatwierdzeniu przez KM RPOWŚ 2014-2020 stanowią załącznik do SZOOP.
- (b) Opracowanie przez IP ZIT kryteriów oceny strategicznej zgodności projektów ze Strategią ZIT KOF, zaopiniowanych przez KS i Radę Programową umożliwiających ocenę zgodności oraz stopnia spełnienia przez projekt kryteriów zgodności ze Strategią ZIT KOF. Przedstawienie kryteriów do IZ EFS i IP WUP celem weryfikacji pod kątem niedyskryminacji i przejrzystości. IZ EFS przekazuje kryteria do IZ IR. IZ IR przekazuje do akceptacji przez Komitet Monitorujący.
- (c) IP ZIT przygotowuje propozycję harmonogramu konkursów w zakresie Działań/Poddziałań dedykowanych dla ZIT i przekazuje go do IP WUP do konsultacji. IP WUP przekazuje harmonogram do IZ EFS, celem przedstawienia Zarządowi Województwa do zatwierdzenia.
- (d) IP WUP we współpracy z IP ZIT opracowuje regulamin konkursu.
- (e) Ogłoszenie konkursowe zamieszczane jest przez IP WUP w terminie, co najmniej 30 dni kalendarzowych przed planowanym rozpoczęciem naboru na stronie internetowej www.rpo-świętokrzyskie.pl, stronie IP WUP, portalu IP ZIT oraz Portalu Funduszy Europejskich. Zamieszczenie dokumentacji konkursowej (ogłoszenie konkursowe, regulamin konkursu wraz z załącznikami) następuje po zatwierdzeniu dokumentacji przez Dyrektora IP WUP.
- (f) Beneficjent składa wnioski o dofinansowanie w formie papierowej (dwa egzemplarze) i elektronicznej (LSI) wraz z wymaganymi na tym etapie załącznikami sporządzone zgodnie z Regulaminem Konkursu do Kancelarii IP WUP dla osi priorytetowej 10.
- (g) IP WUP przyjmuje wnioski, rejestruje go w Dzienniku korespondencji zgodnie z instrukcją kancelaryjną, każdy wniosek opatrywany jest informacją o dacie wpływu.

5. Procedura oceny projektów konkursowych w ramach ZIT EFS we współpracy z Wojewódzkim Urzędem Pracy w Kielcach.

Ocena projektów w ramach ZIT dokonywana jest wspólnie przez IP WUP i IP ZIT. Ocena formalna i ocena merytoryczna przeprowadzana jest zgodnie z poniższym schematem:

- (a) IP WUP – opracowanie kryteriów wyboru projektów i przekazanie do IZ EFS celem akceptacji i ewentualnego przeprowadzenia konsultacji społecznych kryteriów ostatecznie zatwierdzanych przez KM RPOWŚ 2014-2020.
- (b) IP ZIT – opracowanie kryteriów oceny zgodności ze Strategią ZIT KOF (po wcześniejszym zaopiniowaniu przez Komitet Sterujący), umożliwiających ocenę stopnia spełnienia przez projekt kryteriów zgodności ze Strategią ZIT KOF. Przedstawienie kryteriów do IP WUP celem weryfikacji pod kątem niedyskryminacji i przejrzystości, a następnie przekazanie do akceptacji IZ EFS oraz do zatwierdzenia przez KM RPOWŚ 2014-2020.
- (c) IP WUP, we współpracy z IP ZIT – przygotowanie harmonogramu konkursów i przekazanie do IZ EFS do akceptacji.
- (d) IP WUP, we współpracy z IP ZIT – opracowanie Regulaminu Konkursu.
- (e) IP WUP i IP ZIT – zamieszczenie ogłoszenia o konkursie na stronie internetowej IP WUP, portalu IP ZIT i na portalu funduszy europejskich.
- (f) IP WUP – przeprowadzenie naboru wniosków o dofinansowanie.
- (g) Ocena projektów w ramach ZIT dokonywana wspólnie przez IP WUP i IP ZIT. Ocena formalna i ocena merytoryczna przeprowadzana jest zgodnie z poniższym schematem:
 - IP WUP (w ramach KOP) przeprowadza weryfikację formalną. Po pozytywnej weryfikacji formalnej wniosek podlega rejestracji w SL2014. Ocena formalna dokonywana jest w oparciu o „Kartę oceny formalnej projektu konkursowego RPOWŚ 2014-2020”. Po zakończeniu oceny formalnej sporządzany jest protokół zawierający informacje o przebiegu i wynikach oceny.
 - IP WUP i IP ZIT zamieszczają na stronach internetowych / portalu ZIT KOF informację na temat wniosków o dofinansowanie, które spełniły wymogi formalne i zostały zakwalifikowane do oceny merytorycznej. IP WUP przeprowadza ewentualną procedurę odwoławczą.
 - Następnie za protokołem po ocenie formalnej informacja o wynikach oceny przekazywana jest do IP ZIT celem przeprowadzenia oceny merytorycznej w zakresie zgodności ze Strategią ZIT KOF. Ocena ta przeprowadzana jest w oparciu o Kryteria oceny zgodności ze Strategią ZIT KOF zatwierdzone przez Komitet Monitorujący RPOWŚ 2014-2020.
 - IP ZIT (w ramach KOP) przeprowadza część A oceny merytorycznej wniosku w zakresie zgodności ze Strategią ZIT KOF. Ocena ta dokonywana jest przez pracowników IP ZIT / ekspertów wybranych zgodnie z Procedurą naboru kandydatów na ekspertów i prowadzenia Wykazu kandydatów na ekspertów w ramach RPOWŚ 2014-2020 wskazanych przez IP ZIT, zgodnie z zasadami przyjętymi przez IP ZIT. Ocena dokonywana jest w oparciu o „Kartę oceny merytorycznej projektu konkursowego dla ZIT w ramach RPOWŚ 2014-2020.
 - Ocena zgodności ze Strategią ZIT KOF jest dokonywana według Kryteriów oceny zgodności projektów współfinansowanych z EFS ze Strategią ZIT KOF, które obejmują:

- Kryteria obligatoryjne (ocena 0/1) – ocena zgodności projektów ze Strategią ZIT KOF – niespełnienie któregokolwiek z kryteriów skutkuje odrzuceniem wniosku,
 - Kryteria punktowane – ocena stopnia zgodności projektów ze Strategią ZIT KOF - Maksymalna liczba punktów przyznana za spełnienie tych kryteriów wynosi 40, a wymagane minimum to 10 punktów.
- (h) Kierownik Biura ZFE przekazuje w terminie do 5 dni roboczych od zakończenia oceny do Sekretariatu WUP protokołem karty oceny merytorycznej z oceny części A w zakresie zgodności ze Strategią ZIT. W przypadku oceny pozytywnej - karty oceny w oryginale w trzech egzemplarzach (jedna z podpisem i dwie bez podpisu) od każdego oceniającego. W przypadku oceny negatywnej - karty oceny w dwóch egzemplarzach (jedna karta z podpisem i jedna bez podpisu) od każdego oceniającego.
- (i) IP WUP przeprowadza drugi etap oceny merytorycznej w części B karty, która polega na potwierdzeniu kwalifikowalności projektu i ocenie jakościowej, zgodnie z kryteriami merytorycznymi dla danego konkursu, zatwierdzonymi przez KM RPOWŚ 2014-2020.
- (j) Po zakończeniu oceny merytorycznej sporządzany jest protokół zawierający informacje o przebiegu i wynikach oceny.
- (k) IP WUP w uzasadnionych przypadkach przeprowadza procedurę negocjacyjną. Procedura negocjacyjna stanowi część oceny merytorycznej.
- (l) IP WUP przekazuje informację o wynikach oceny merytorycznej do IP ZIT celem sporządzenia listy ocenionych projektów zawierającą wszystkie ocenione projekty oraz listy pozytywnie ocenionych projektów z wyróżnieniem projektów wybranych do dofinansowania.
6. Procedura wyboru projektów konkursowych w ramach ZIT EFS we współpracy z Wojewódzkim Urzędem Pracy w Kielcach.
- (a) Wybór wniosków o dofinansowanie w ramach oceny zgodności ze Strategią ZIT KOF dokonywany jest zgodnie z zasadami przyjętymi przez IP ZIT. O kolejności wniosku o dofinansowanie na liście pozytywnie ocenionych projektów decyduje liczba uzyskanych punktów w wyniku oceny merytorycznej w części A karty oceny. IP WUP nie ma wpływu na kolejność projektów na liście z wyjątkiem przypadku, w którym wniosek nie uzyska minimum punktowego w ramach oceny merytorycznej przeprowadzonej przez IP WUP lub nie spełnia warunków kwalifikowania się w ramach RPOWŚ 2014-2020 (część B oceny merytorycznej).
- (b) Listy sporządzone przez IP ZIT podlegają zatwierdzeniu przez Prezydenta Miasta Kielce a następnie są przekazywane do IP WUP celem zatwierdzenia przez Dyrektora WUP.
- (c) Lista projektów ocenionych pozytywnie z wyróżnieniem projektów wybranych do dofinansowania jest publikowana na stronie internetowej IP WUP, na portalu oraz na portalu IP ZIT.
- (d) IP WUP przeprowadza ewentualną procedurę odwoławczą. W przypadku odwołań dotyczących oceny zgodności ze Strategią ZIT KOF, IP WUP wystąpi do IP ZIT z prośbą o uzasadnienie oceny zgodności ze Strategią ZIT

KOF. Zgodnie z art. 60 *Ustawy o zasadach realizacji programów w zakresie polityki spójności finansowanych w perspektywie finansowej 2014-2020* w rozpatrywaniu protestu, w weryfikacji, a także w ponownej ocenie nie mogą brać udziału osoby, które były zaangażowane w przygotowanie projektu lub jego ocenę. Przepis art. 24 § 1 ustawy z dnia 14 czerwca 1960 r. – Kodeks postępowania administracyjnego stosuje się odpowiednio.

- (e) Dyrektor IP WUP podpisuje umowy o dofinansowanie realizacji projektów.
- (f) IP WUP przygotowuje listę zawartych umów o dofinansowanie którą zamieszcza na stronie internetowej IP WUP, w siedzibie IP WUP oraz przekazuje 1 egzemplarz do IP ZIT, celem zamieszczenia na portalu IP ZIT.

10. SYSTEM MONITORINGU I EWALUACJI STRATEGII

Monitoring i ewaluacja strategii rozwojowych nabierają w ostatnich latach coraz większego znaczenia. W literaturze i praktyce międzynarodowej coraz częściej mówi się też o konieczności mierzenia tzw. wartości publicznej generowanej przez działania administracji publicznej, która jest swego rodzaju zwrotem z inwestycji publicznej. Działania promujące przedsiębiorczość powinny więc przynosić zwiększenie liczby miejsc pracy, inwestycje w kulturę, wzrost udziału w kulturze itp. Cele i działania strategiczne powinny być postrzegane przez pryzmat dążenia do precyzyjnego mierzenia wartości dodanej w usługach publicznych.

Innym ważnym trendem ostatnich lat, jeśli chodzi o monitoring działań strategicznych jest odejście od dużej liczby mierzonych wskaźników na rzecz zwiększenia użyteczności i funkcjonalności stosowanych rozwiązań. Coraz większe znaczenie przywiązuje się do tzw. *impact assessment* – oceny wpływu, która zaleca powiązanie systemu wskaźników strategicznych z rzeczywistymi działaniami realizowanymi w ramach wdrażania strategii. Podstawą decyzji strategicznych powinny być w takim razie związki przyczynowo-skutkowe między zrealizowanymi działaniami a zmianami zachodzącymi w danym obszarze. *Impact assessment* wpisuje się w koncepcję polityki opartej na faktach i dowodach (*fact-based; evidence-based policy*).

Z drugiej strony, wiele pozostających w świadomości publicznej ważnych wskaźników rozwoju miasta i jego obszaru funkcjonalnego, takich jak poziom PKB per capita czy stopa bezrobocia, zależy od dużej liczby czynników o charakterze wewnętrznym i zewnętrznym. Wiele z tych czynników pozostaje poza gestią władz, bardzo trudne jest więc wskazanie bezpośrednio podejmowanych działań o charakterze strategicznym ze zmianami wskaźników typu PKB. W związku z tym, można je traktować jedynie jako tzw. wskaźniki kontekstowe, tzn. wskazujące ogólny kierunek rozwoju miasta w poszczególnych obszarach. Jednocześnie są one dobrą podstawą priorytetyzacji działań strategicznych – działania w obszarach, w których wyniki są słabe powinny być intensyfikowane, a w przypadku braku zmian, redefiniowane. Ze względu na rozwiązania



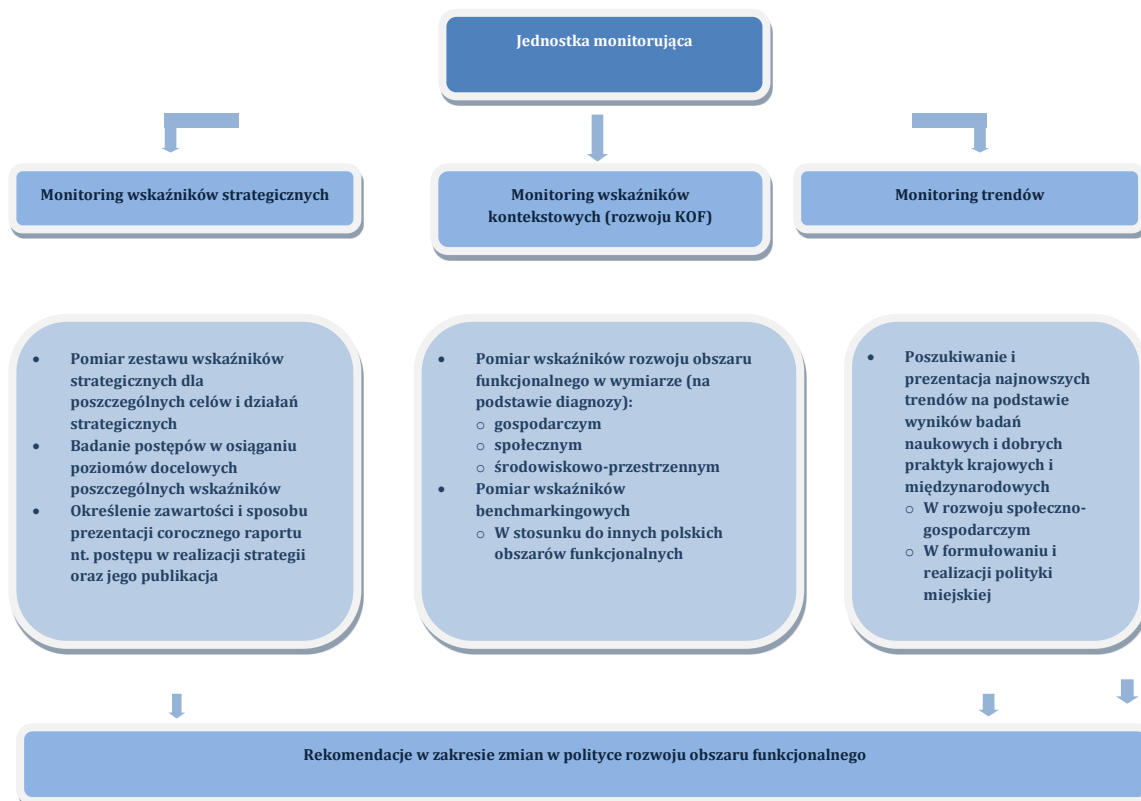
przyjęte na szczeblu krajowym i regionalnym, zaproponowane w niniejszej strategii wskaźniki rezultatu mają charakter wskaźników kontekstowych i są zgodne z przyjętymi w Regionalnym Programie Operacyjnym.

Wreszcie, zmienia się znaczenie samej funkcji monitoringu strategicznego. Powinien on być przede wszystkim podstawą do podejmowania decyzji i być dopasowany do potrzeb osób na wysokich funkcjach kierowniczych i zarządczych. Z tego powodu musi przekazywać proste i stosunkowo łatwe w interpretacji wyniki, na podstawie których można szybko podjąć decyzję o kierunkach dalszych działań. Ponadto, ze względu na publiczną funkcję dokumentów strategicznych jednostek terytorialnych i zasadę transparentności, wyniki powinny być łatwo dostępne dla szerokiego grona aktorów i interesariuszy strategii, zainteresowanych postępami w jej realizacji. Dane z systemu monitoringu powinny mieć więc funkcję komunikacyjną i możliwość prezentacji graficznej w skróconej formie.

W przypadku monitoringu o charakterze strategicznym, system monitoringu powinien odpowiadać na pytanie, w jaki sposób realizacja strategii przyczynia się do realizacji założonej wizji i głównych celów strategicznych. Powinien on się składać się z kilku modułów:

- Modułu monitorowania wskaźników kontekstowych związanych z wizją rozwoju oraz realizacją celów strategicznych (w niniejszej strategii taki charakter mają również wskaźniki rezultatu). Wskaźniki kontekstowe obrazują ogólny poziom rozwoju danego obszaru (dane typu stopa bezrobocia czy PKB), na które prowadzone działania mają niewielki wpływ. Wskaźniki rezultatu przyjęte w RPO WŚ mają charakter wskaźników kontekstowych, które w tej formie zostały przyjęte również w niniejszej strategii.
- Modułu monitorowania wskaźników obrazujących realizację celów (wskaźniki rezultatu – rozdział 8.3., Załącznik Nr 6) i działań strategicznych (wskaźniki produktu – rozdział 8.2., Załącznik Nr 5)
- Analizy porównawczej z innymi obszarami funkcjonalnymi w Polsce w obszarach gospodarka i rynek pracy, demografia i społeczeństwo, infrastruktura i środowisko,
- Analizy przyszłych trendów rozwojowych takich jak zmieniające się wzorce pracy i zamieszkania ludności, nowe rozwiązania w zakresie polityki miejskiej i przestrzennej, nowe rozwiązania technologiczne usprawniające funkcjonowanie miast itp.

Rysunek 10.1 Podstawowe moduły systemu monitoringu strategicznego



Źródło: Opracowanie Lider Projekt

Podstawowe elementy modelu przedstawiono na Rycinie 10. Można wyznaczyć trzy podstawowe moduły analizy: ogólny poziom rozwoju obszaru funkcjonalnego, poziom realizacji celów strategicznych oraz poziom analizy trendów. Istotna jest także operacjonalizacja systemu – przydzielenie odpowiedzialności za realizację monitoringu konkretnej jednostce. Jej funkcje mogą być realizowane w ramach Biura KOF. Wyznaczenie takiej jednostki pozwoli powiązać funkcje planowania i zarządzania strategicznego.

Jednostka monitorująca powinna współpracować zarówno z bezpośrednimi realizatorami strategii – zarówno wewnątrz urzędów gmin KOF, jak i w jednostkach podległych, oraz z dysponentami danych statystycznych, w szczególności oddziałem GUS specjalizującym się w statystyce miejskiej. Do podstawowych zadań jednostki monitorującej powinno należeć:

- zbieranie danych w ramach każdego z modułów, z wykorzystaniem informatycznego systemu SL2014 oraz systemu LSI Świętokrzyskie za pomocą systemu raportującego Oracle.
- przetwarzanie danych tak, aby była możliwa ich graficzna prezentacja oraz interpretacja,



- komunikacja wyników monitoringu władzom gmin obszaru funkcjonalnego, interesariuszom strategii oraz mieszkańcom obszaru funkcjonalnego,
- przygotowywanie rekomendacji w zakresie zmian polityki rozwoju obszaru funkcjonalnego, zmian w ramach poszczególnych celów strategicznych i całej strategii.

Raport z monitoringu strategii powinien się ukazywać corocznie, do końca II kwartału roku następującego po roku, którego dotyczy raport. Jako, że wyniki monitoringu powinny służyć podejmowaniu decyzji zarządczych, będą one przedstawiane Komitetowi Sterującemu do akceptacji.

Obok prowadzonego na bieżąco monitoringu, proces realizacji Strategii ZIT KOF będzie podlegał okresowej ewaluacji. Głównym celem ewaluacji będzie badania i ocena procesu wdrażania Strategii ZIT KOF z punktu widzenia przyjętych kryteriów, w celu jego usprawnienia. Ewaluacja będzie dokonywana w cyklach 3- letnich jak zadania zleczone zewnętrznemu podmiotowi. Do ewaluacji zostaną wykorzystane narzędzia ilościowe i jakościowe. Na jej podstawie powstanie raport zawierający m.in. opis procedury badawczej, wyniki badań oraz wnioski i rekomendacje będące podstawą do ewentualnej modyfikacji zapisów Strategii.

10.1 Wskaźniki kontekstowe, a wskaźniki realizacji celów strategicznych

Jeżeli chodzi o funkcjonowanie poszczególnych modułów monitoringu, pierwszy poziom stanowią wskaźniki kontekstowe. Funkcjonują one na poziomie celów strategicznych i w niniejszej strategii zgodnie z wytycznymi krajowymi i regionalnymi, mają również charakter wskaźników rezultatu. Przy definiowaniu systemu wskaźników kontekstowych przyjęto następujące zasady:

- minimalizowanie liczby wskaźników dla zachowania czytelności wyników monitoringu,
- maksymalna dostępność danych potrzebnych do analizy – w miarę możliwości brak konieczności prowadzenia dodatkowych badań,
- graficzna prezentacja wyników umożliwiająca szybką ocenę i porównanie sytuacji w ramach poszczególnych obszarów

Wskaźniki kontekstowe można pozyskać między innymi z systemu STRATEG.

Do wskaźników ogólnego rozwoju obszaru funkcjonalnego należą trendy i zjawiska postrzegane jako „dowód” sukcesu i właściwego kierunku rozwoju miasta, jednak zależne od zespołu czynników wewnętrznych i zewnętrznych. W związku z tym trudno jest udowodnić bezpośredni wpływ jakichkolwiek działań strategicznych na ich zmiany.

Funkcjonalnego na lata 2014-2020

Wskaźniki kontekstowe powinny być analizowane w porównaniu z innymi referencyjnymi obszarami funkcjonalnymi na zasadzie benchmarkingu. Dla KOF, w Polsce, powinny to być obszary funkcjonalne o podobnej wielkości (300 000 – 400 000 mieszkańców) takie jak:

- Aglomeracja opolska²⁴
- Aglomeracja rzeszowska
- Aglomeracja białostocka.

Proponowane do benchmarkingu wskaźniki w obszarze demografia i społeczeństwo to:

- liczba ludności,
- saldo migracji,
- odsetek ludności w wieku nieprodukcyjnym na 100 os. w wieku produkcyjnym,
- fundacje, stowarzyszenia i organizacje społeczne na 10 tys. mieszkańców.

W obszarze gospodarka i rynek pracy proponuje się porównywać:

- udział bezrobotnych zarejestrowanych w liczbie ludności w wieku produkcyjnym,
- podmioty wpisane do rejestru REGON na 10 tys. ludności,
- dochody z podatku PIT na 1 mieszkańca,
- dochody z podatku CIT na 1 pracującego.

W obszarze infrastruktura i środowisko proponuje się porównywać:

- Udział korzystających z sieci wodociągowej w % ogółu ludności,
- Udział korzystających z sieci kanalizacyjnej w % ogółu ludności,
- Ludność korzystająca z oczyszczalni ścieków w % ogólnej liczby ludności,
- Udział terenów prawnie chronionych w przestrzeni publicznej.

Wartości tych wskaźników za rok 2012 przedstawiono w tabeli 11.

Kolejną grupą wskaźników są wskaźniki związane z realizacją celów strategicznych (wskaźniki rezultatu). Każdemu z obszarów powinny odpowiadać wskaźniki dające podstawowy obraz sytuacji w danym zakresie. Proponowane w tym obszarze wskaźniki mają charakter głównie kontekstowy, a ich zadaniem jest obrazowanie tendencji rozwojowych w ramach poszczególnych obszarów. Propozycja wskaźników obejmuje wskaźniki łatwo dostępne i możliwie najściślej związane poszczególnymi obszarami. Dla każdego ze wskaźników, po dokonaniu diagnozy, należy określić poziom bazowy

²⁴ Wszystkie aglomeracje definiowano zgodnie z dokumentem „Kryteria delimitacji miejskich obszarów funkcjonalnych ośrodków wojewódzkich” opracowanym na zlecenie Ministerstwa Rozwoju Regionalnego.

i docelowy. Wybrane wskaźniki, które można wykorzystać dla potrzeb benchmarkingu przedstawiono również w rozdziale 8.3.

Tabela 10.1. Benchmarking z innymi obszarami funkcjonalnymi

Wskaźnik	Aglomeracja białostocka	Aglomeracja kielecka	Aglomeracja opolska	Aglomeracja rzeszowska
Demografia i społeczeństwo				
liczba ludności	388 851	318 457	333989	364 897
saldo migracji	970	- 123	- 351	1286
odsetek ludności w wieku nieprodukcyjnym na 100 os. w wieku produkcyjnym	52,85	55,28	51,71	55,73
fundacje, stowarzyszenia i organizacje społeczne na 10 tys. mieszkańców	32,33	33,35	32,16	33,41
Gospodarka i rynek pracy				
udział bezrobotnych zarejestrowanych w liczbie ludności w wieku produkcyjnym	8,60	9,44	6,29	8,68
podmioty wpisane do rejestru REGON na 10 tys. ludności	1041,6	1188,9	1128,6	974,5
dochody z podatku PIT na 1 mieszkańca	806,3	774,9	710,9	687,2
dochody z podatku CIT na 1 pracującego	166,0	165,3	221,3	179,4
Infrastruktura i środowisko				
Udział korzystających z sieci wodociągowej w % ogółu ludności	92,2	92,9	95,5	85,0
Udział korzystających z sieci kanalizacyjnej w % ogółu ludności	86,1	71,6	67,1	77,8
Ludność korzystająca z oczyszczalni ścieków w % ogólnej liczby ludności	88,6	72,2	74,6	88,3
Udział terenów prawnie chronionych w przestrzeni publicznej	30,9	89,4	41,6	24,7

Źródło: Opracowanie własne Lider Projekt

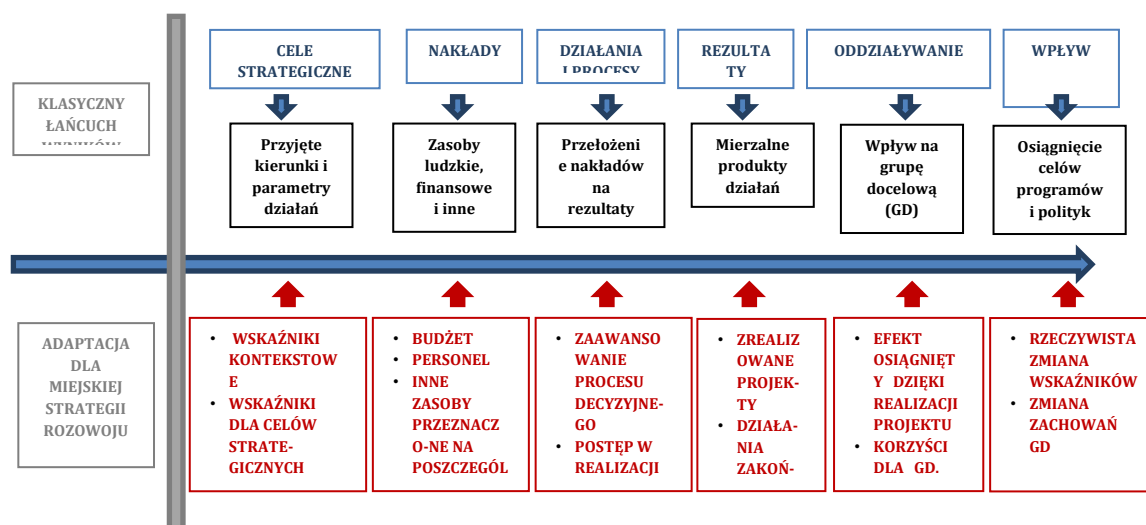


10.2 Wskaźniki realizacji działań strategicznych

W koncepcji monitoringu działań strategicznych wykorzystano elementy strategicznego łańcucha wyników (Rycina 11) obrazującego pełen proces zmiany zachodzący w wyniku realizacji strategii. Koncepcję łańcucha wywodzącą się z założeń *impact evaluation* zaadaptowano dla potrzeb miejskich strategii rozwoju. Pierwsze z przedstawionych ogniw, cele strategiczne podlegają pomiarowi za pomocą wskaźników kontekstowych oraz wskaźników realizacji celów strategicznych (wskaźników benchmarkingowych – Tabela 10.1 oraz wskaźników rezultatu – rozdział 8.3.). Kolejne ogniw, w szczególności nakłady oraz rezultaty tworzą podstawową grupę wskaźników realizacji celów i działań strategicznych.

Analiza nakładów opiera się na założeniu, że do realizacji każdego programu potrzebne są odpowiednie zasoby ludzkie, finansowe i organizacyjne, bez których niemożliwe jest przeprowadzenie zaplanowanych działań. Każdy cel i działanie powinny w związku z tym posiadać budżet oraz być przyporządkowany do właściwej jednostki organizacyjnej, a w jej ramach właściwych pracowników. Proponowana ocena nakładów opiera się na zaplanowaniu środków niezbędnych do realizacji poszczególnych działań w kolejnych latach, a następnie porównanie ich z nakładami rzeczywiście przeznaczonymi do realizacji zadań. Taka analiza pozwoli na ocenę efektów działań w odpowiednim kontekście - jeżeli na realizację danego działania zostały przeznaczone niewystarczające zasoby, należy się spodziewać zmniejszenia oczekiwanych efektów. Proponowany system oceny uwzględnia porównanie procenta niezbędnych nakładów z procentem realizacji procesu realizowanym w ramach kolejnego ogniw. Nakłady na realizację celów i działań strategicznych powinny być na bieżąco mierzone w trakcie realizacji projektu.

Rysunek 10.2. Strategiczny łańcuch wyników



Źródło: Opracowanie Lider Projekt

Po zakończeniu każdego z działań następuje analiza osiągniętych produktów czyli założonych wyników każdego projektu (np. zakończone/oddane do użytku inwestycje). Produktów powinna obejmować porównanie założeń z osiągniętymi efektami i przyczyny ewentualnych zmian, powinna się także odnosić do zużytych nakładów. Wskaźniki produktu dla strategii ZIT KOF przedstawiono w Rozdziale 8.2.

Ogniwa rezultatu to ogniwa mierzące efekt zmiany, do którego powinna prowadzić strategia. Analiza rozpoczyna się od badania efektów realizacji poszczególnych działań i celów oraz korzyści dla poszczególnych grup docelowych – np. mieszkańców lub przedsiębiorców.

Dla wskaźników produktu i rezultatu zostały określone wartości bazowe i docelowe.

10.3. Sprawozdawczość w ramach ZIT

Sprawozdawczość i monitoring wspomagają proces zarządzania funduszami strukturalnymi, dostarczają informacji o postępie realizacji i efektywności wdrażania pomocy.

IP ZIT sporządza informacje sprawozdawcze zgodnie z Wytycznymi w zakresie sprawozdawczości na lata 2014-2020 Ministra Rozwoju.

Sprawozdania sporządzane są w następujących cyklach:



Funkcjonalnego na lata 2014-2020

- sprawozdania roczne;
- sprawozdanie końcowe.

Przy czym w sprawozdaniu, które zostało przedłożone do IZ RPOWŚ w 2017 r. dodatkowo przedstawiono m.in. informacje o postępach poczynionych na drodze do osiągnięcia celów programu, a także działania służące wypełnianiu warunków wstępnych niespełnionych w momencie przyjmowania programu. Sprawozdanie, które ma zostać przedłożone w 2019 r. oraz sprawozdanie końcowe będą zawierały dodatkowo informacje i oceny dotyczące postępów na drodze do osiągnięcia celów programu, jego wkładu w realizację unijnej strategii na rzecz inteligentnego, zrównoważonego wzrostu sprzyjającego włączeniu społecznemu.

Sporządzanie sprawozdań rocznych i końcowego z realizacji RPOWŚ 2014-2020, w zakresie zadań powierzonych IP ZIT realizowane jest na podstawie danych z SL2014 zgodnie ze stanem na ostatni dzień okresu sprawozdawczego, w oparciu o narzędzie do raportowania z SL2014 w tym narzędzie Oracle wg wytycznych opracowanych przez IZ DPR.

Do zadań IP ZIT w zakresie sprawozdawczości należy również sporządzanie Raportu z monitorowania stanu przygotowania projektów realizowanych w trybie pozakonkursowym. Raportowanie odbywa się w cyklu kwartalnym. Raporty przygotowywane są zgodnie z wytycznymi IZ.

Biuro KOF prowadzi monitoring (w formie miesięcznych Formularzy opracowanych przez Biuro KOF) gotowości Beneficjentów do złożenia wniosków o dofinansowanie projektów, wraz ze wszystkimi wymaganymi załącznikami - zgodnie z podpisaną pre-umową, monitoring gotowości do podpisania Umowy o Dofinansowanie oraz postępu finansowo-rzeczowego.



11. SYSTEM WDRAŻANIA STRATEGII ZIT KOF

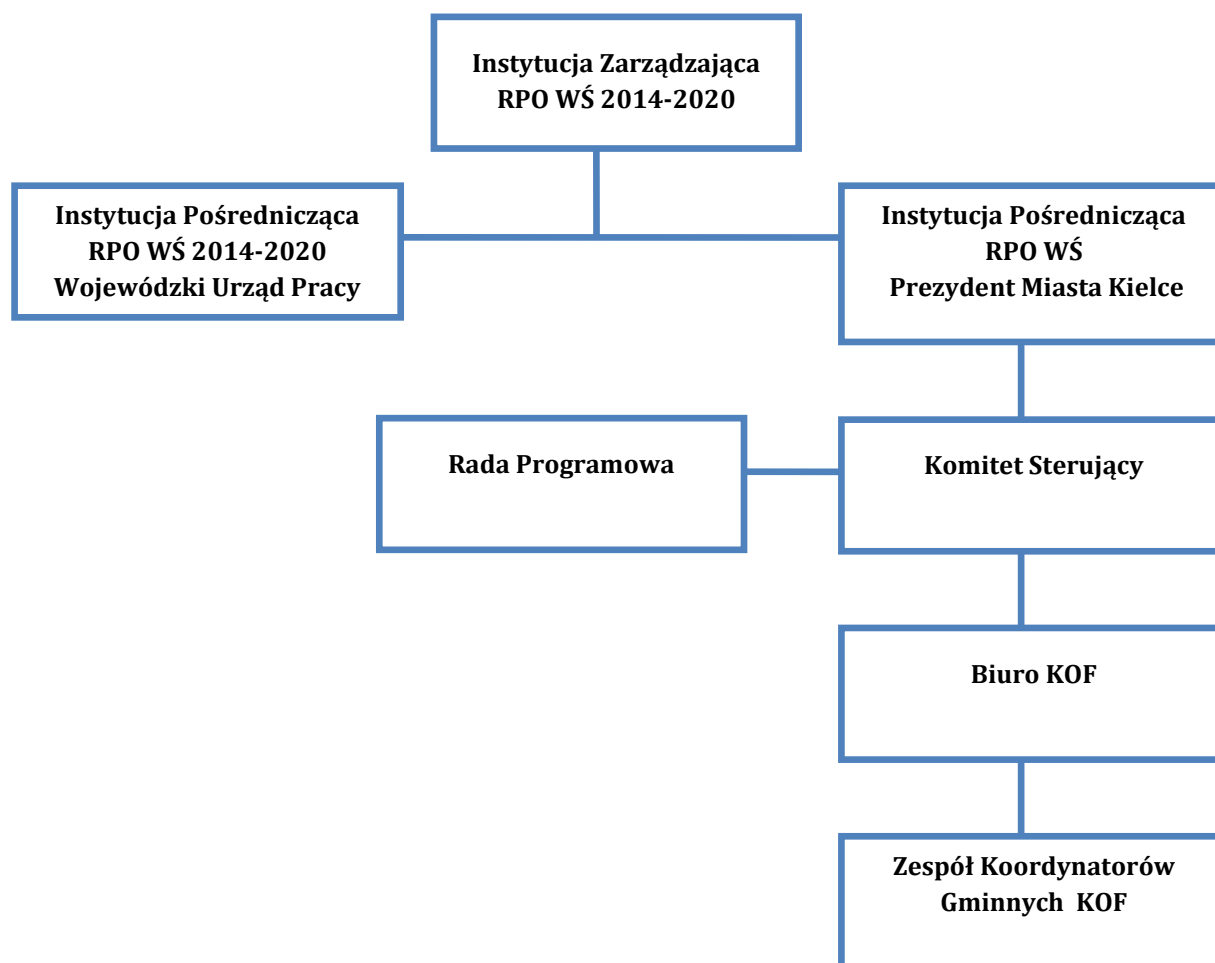
Zgodnie z podpisanym Porozumieniem z dnia 11 maja 2015 r., zmienionym Aneksem nr 1 z 11 maja 2015 r., oraz Aneksem nr 2 z 20 lipca 2020 r. miasto Kielce oraz gminy KOF, przyjęły sobie za zadanie współpracę przy przygotowaniu i realizacji instrumentu Zintegrowane Inwestycje Terytorialne Kieleckiego Obszaru Funkcjonalnego. Prezydent Miasta Kielce reprezentuje wszystkie gminy KOF w procesie negocjacji, ustanawiania i realizacji instrumentu ZIT wobec Ministerstwa, IZ RPO oraz innych podmiotów. Prezydent Miasta Kielce pełni funkcję Instytucji Pośredniczącej na zasadach, które wynikają z porozumienia, o którym mowa w art. 10 ust. 1 Ustawy z dnia 11 lipca 2014r. o zasadach realizacji programów w zakresie polityki spójności finansowanych w perspektywie finansowej 2014-2020 (Dz.U. 2018, poz. 1431 z późn. zm.).

Zadania związane z wdrażaniem Strategii ZIT KOF będą realizowane przez Porozumienie KOF we współpracy z Instytucją Zarządzającą Regionalnym Programem Operacyjnym Województwa Świętokrzyskiego 2014-2020 (IZ RPOWŚ). W dniu 29 czerwca 2015 r. zostało podpisane Porozumienie w sprawie powierzenia zadań Instytucji Pośredniczącej w ramach instrumentu Zintegrowane Inwestycje Terytorialne Programu Operacyjnego Województwa Świętokrzyskiego na lata 2014-2020.

Struktura organizacyjna KOF

Porozumienie KOF oraz podpisane w dniu 29 czerwca 2015 r. Porozumienie w sprawie powierzenia zadań Instytucji Pośredniczącej w ramach instrumentu Zintegrowane Inwestycje Terytorialne Programu Operacyjnego Województwa Świętokrzyskiego na lata 2014-2020, precyzują podział kompetencji wewnątrz struktury. Schemat organizacyjny i opis powierzonych zadań przedstawiono poniżej.

Rysunek 11.1. Struktura organizacyjna porozumienia KOF



Źródło: Opracowanie własne EPRD Sp. z o.o.

Instytucja Pośrednicząca RPOWŚ

Status Instytucji Pośredniczącej posiada Prezydent Miasta Kielce.

Zadania:

1. Opracowanie i przedłożenie zaopiniowanej przez KS KOF Strategii Zintegrowanych Inwestycji Terytorialnych Kieleckiego Obszaru Funkcjonalnego na lata 2014-2020, do zatwierdzenia przez IZ RPOWŚ i właściwe ministerstwa.
2. Aktualizowanie Strategii ZIT KOF w trybie zaopiniowania przez KS KOF i przedłożenie do IZ RPOWŚ oraz do właściwych ministerstw.
3. Opracowanie kryteriów oceny zgodności ze Strategią ZIT KOF dotyczących wyboru projektów w trybie konkursowym w ramach EFS i trybie pozakonkursowym w



- ramach EFRR formule ZIT oraz przedstawienie do zaopiniowania przez IZ RPOWŚ oraz do zatwierdzenia Komitetowi Monitorującemu RPOWŚ.
4. Udział w pracach Komisji ds. naboru ekspertów zgodnie z procedurą naboru kandydatów na ekspertów RPOWŚ na lata 2014-2020.
 5. Realizacja działań i obowiązków informacyjno-promocyjnych.
 6. Współpraca IZ RPOWŚ w przygotowaniu harmonogramów naboru wniosków o dofinansowanie projektów w ramach ZIT.
 7. Udział w ocenie wniosków w ramach Komisji Oceny Projektów pracowników IP ZIT i/lub wskazanych przez nią ekspertów w zakresie weryfikacji projektów pod kątem zgodności ze Strategią ZIT KOF.
 8. Udział w procedurze odwoławczej dotyczącej wyboru projektów w trybie konkursowym w zakresie oceny zgodności ze Strategią ZIT KOF.
 9. Prowadzenie przez IP ZIT doradztwa na rzecz Beneficjentów w formie wsparcia eksperckiego (projekt pipeline) w zakresie projektów dofinansowanych z EFRR i EFS.
 10. Monitorowanie i sprawozdawczość z realizacji Priorytetów Inwestycyjnych realizowanych w ramach ZIT współfinansowanych z EFS i EFRR RPOWŚ w zakresie zgodnym z wytycznymi właściwego Ministra.
 11. Ochrona i przetwarzanie danych osobowych z zapewnieniem bezpieczeństwa i poufności danych zgodnie z ustawą o ochronie danych osobowych, w zależności od zakresu zadań.
 12. Prowadzenie monitoringu przygotowań i realizacji projektów komplementarnych dla zapewnienia realizacji Strategii ZIT KOF.
 13. Monitorowanie projektów w trybie pozakonkursowym w zakresie: gotowości beneficjentów do złożenia wniosków; wszelkich opóźnień deklarowanych w pre-umowach terminów składania i realizacji projektów; innych zagrożeń.
 14. Prowadzenie archiwizacji dokumentów związanych w realizacją powierzonych zadań oraz przekazanie w terminie 3 miesięcy od zakończenia realizacji Porozumienia, IZ RPOWŚ całości dokumentacji związanej z realizacją powierzonych zadań.
 15. Gromadzenie danych systemu informatycznego dotyczącego stanu realizacji Działań i Poddziałań w ramach ZIT. IP ZIT ma dostęp do LSI w celu oceny zgodności projektu ze Strategią ZIT KOF oraz do SL2014 i SRHD, w celach analityczno - sprawozdawczych w zakresie danych dotyczących ZIT KOF, w ramach Regionalnego Programu Operacyjnego Województwa Świętokrzyskiego.

Zgodnie z zapisami zawartego Porozumienia oraz Regulaminu Organizacyjnego UMWŚ nadzór nad w/w powierzonymi zadaniami Instytucji Pośredniczącej pełnić będzie Departament Polityki Regionalnej Urzędu Marszałkowskiego Województwa Świętokrzyskiego we współpracy z Departamentami Wdrażającymi: Europejski Fundusz Rozwoju Regionalnego oraz Europejski Fundusz Społeczny.

Komitet Sterujący

Komitet zrzesza burmistrzów i wójtów gmin KOF pracujących pod przewodnictwem Prezydenta Miasta Kielce.

Zadania:

1. opiniowanie Strategii ZIT KOF, Strategii rozwoju ponadlokalnego KOF opiniowanie zmian w załącznikach do Strategii ZIT KOF dotyczących listy projektów strategicznych realizowanych w formule ZIT oraz listy projektów komplementarnych,
2. opiniowanie kryteriów wyboru projektów do ZIT KOF ,
3. opiniowanie raportów z realizacji Strategii ZIT KOF,
4. opiniowanie innych dokumentów niezbędnych w procesie wdrażania Strategii ZIT KOF wymaganych przez IZ RPOWŚ,
5. podejmowanie uchwał w sprawach istotnych dla rozwoju KOF.

Rada Programowa

W skład Rady wchodzi 12 członków będących przedstawicielami środowisk naukowych, organizacji pozarządowych, gospodarczych i biznesowych oraz przedstawiciel Marszałka Województwa Świętokrzyskiego.

Zadania:

1. Opiniowanie projektów dokumentów stanowiących podstawę do podejmowania merytorycznych decyzji przez Komitet Sterujący ZIT KOF;
2. Opiniowanie kryteriów wyboru projektów w ramach ZIT KOF oraz kierunków wydatkowania środków;
3. Udział w konsultacji dokumentów strategicznych wypracowanych w ramach ZIT KOF.

Biuro KOF

Biuro KOF (dawn. Biuro ZIT) utworzone zostało w drodze Zarządzenia Nr 192/2015 Prezydenta Miasta Kielce z dnia 28 maja 2015 r. w sprawie nadania Urzędowi Miasta Regulaminu Organizacyjnego

Realizuje zadania w trzech obszarach:

1. Zadania powierzone Prezydentowi Miasta Kielce jako Instytucji Pośredniczącej w ramach instrumentu Zintegrowane Inwestycje Terytorialne Regionalnego Programu



Operacyjnego Województwa Świętokrzyskiego na lata 2014-2020, w tym w szczególności:

- a) Opracowanie i przedłożenie zaopiniowanej przez KS ZIT KOF Strategii Zintegrowanych Inwestycji Terytorialnych Kieleckiego Obszaru Funkcjonalnego na lata 2014-2020, do zatwierdzenia przez IZ RPOWŚ i właściwe ministerstwa.
- b) Aktualizowanie Strategii ZIT KOF w trybie zaopiniowania przez KS ZIT KOF i przedłożenie do IZ RPOWŚ oraz do właściwych ministerstw.
- c) Opracowanie kryteriów oceny zgodności ze Strategią ZIT KOF dotyczących wyboru projektów w trybie konkursowym w ramach EFS i trybie pozakonkursowym w ramach EFRR formule ZIT oraz przedstawienie do zaopiniowania przez IZ RPOWŚ oraz do zatwierdzenia Komitetowi Monitorującemu RPOWŚ.
- d) Udział w pracach Komisji ds. naboru ekspertów zgodnie z procedurą naboru kandydatów na ekspertów RPOWŚ na lata 2014-2020.
- e) Realizacja działań i obowiązków informacyjno-promocyjnych.
- f) Współpraca IZ RPOWŚ w przygotowaniu harmonogramów naboru wniosków o dofinansowanie projektów w ramach ZIT.
- g) Udział w ocenie wniosków w ramach Komisji Oceny Projektów pracowników IP ZIT i/lub wskazanych przez nią ekspertów w zakresie weryfikacji projektów pod kątem zgodności ze Strategią ZIT KOF.
- h) Udział w procedurze odwoławczej dotyczącej wyboru projektów w trybie konkursowym w zakresie oceny zgodności ze Strategią ZIT KOF.
- i) Prowadzenie przez IP ZIT doradztwa na rzecz Beneficjentów w formie wsparcia eksperckiego (projekt pipeline) w zakresie projektów dofinansowanych z EFRR i EFS.
- j) Monitorowanie i sprawozdawczość z realizacji Priorytetów Inwestycyjnych realizowanych w ramach ZIT współfinansowanych z EFS i EFRR RPOWŚ w zakresie zgodnym z wytycznymi właściwego Ministra.
- k) Ochrona i przetwarzanie danych osobowych z zapewnieniem bezpieczeństwa i poufności danych zgodnie z ustawą o ochronie danych osobowych, w zależności od zakresu zadań.
- l) Prowadzenie monitoringu przygotowań i realizacji projektów komplementarnych dla zapewnienia realizacji Strategii ZIT KOF.
- m) Monitorowanie projektów w trybie pozakonkursowym w zakresie: gotowości beneficjentów do złożenia wniosków; wszelkich opóźnień deklarowanych w pre-umowach terminów składania i realizacji projektów; innych zagrożeń.
- n) Prowadzenie archiwizacji dokumentów związanych w realizacją powierzonych zadań oraz przekazanie w terminie 3 miesięcy od zakończenia realizacji Porozumienia, IZ RPOWŚ całości dokumentacji związanej z realizacją powierzonych zadań.
- o) Gromadzenie danych systemu informatycznego dotyczącego stanu realizacji Działań i Poddziałań w ramach ZIT. IP ZIT ma dostęp do LSI w celu oceny

zgodności projektu ze Strategią ZIT KOF oraz do SL2014 i SRHD, w celach analityczno - sprawozdawczych w zakresie danych dotyczących ZIT KOF, w ramach Regionalnego Programu Operacyjnego Województwa Świętokrzyskiego.

2. Zadania związane z budowaniem i rozwojem partnerstwa w ramach Kieleckiego Obszaru Funkcjonalnego, w tym w szczególności:
 - a) przygotowanie procedury aktualizacji Strategii ZIT KOF na lata 2014-2020,
 - b) współpraca z Instytucją Zarządzającą RPO w zakresie przygotowywania projektu RPO WŚ w zakresie Osi Priorytetowej 6 – Rozwój Miast,
 - c) współpraca z IZ RPOWŚ w zakresie przygotowania Szczegółowego Opisu Procedur dla Osi 6 Rozwój Miast RPO WŚ,
 - d) obsługa merytoryczna Instytucji Pośredniczącej, Komitetu Sterującego, Rady Programowej w tym przygotowywanie projektów porozumień, uchwał, umów, zarządzeń oraz innych dokumentów niezbędnych do prac Instytucji Pośredniczącej, Komitetu Sterującego i Rady Programowej,
 - e) uczestnictwo w pracach zmierzających do opracowania narzędzia informatycznego służącego komunikacji wewnątrz partnerstwa KOF (wybór wykonawcy i współpraca w zakresie tworzenia narzędzia informatycznego),
 - f) wdrożenie i administrowanie narzędziem informatycznym służącym komunikacji wewnątrz partnerstwa KOF,
 - g) obsługa administracyjno-organizacyjna Biura KOF,
 - h) monitorowanie wskaźników realizacji Strategii ZIT, analiza realizacji celów strategicznych,
 - i) przygotowanie sprawozdań z realizacji Strategii ZIT KOF,
 - j) prowadzenie ewaluacji w oparciu o Plan ewaluacji RPO WŚ,
 - k) przeprowadzenie procedury zamówień publicznych na wyłonienie podmiotu ewaluacyjnego Strategię ZIT KOF,
 - l) analiza porównawcza KOF z innymi obszarami funkcjonalnymi w Polsce,
 - m) analiza trendów rozwojowych dla Kieleckiego Obszaru Funkcjonalnego,
 - n) gromadzenie danych systemu informatycznego dotyczącego stanu realizacji działań i poddziałań w ramach ZIT,
 - o) opracowanie dodatkowych analiz i ekspertyz niezbędnych do realizacji zadań Instytucji Pośredniczącej (wybór wykonawcy i współpraca w zakresie opracowania dokumentów),
 - p) obsługa administracyjna prac Komitetu Sterującego oraz Rady Programowej KOF.
3. Zadania wynikające z realizacji projektu w ramach Programu Operacyjnego Pomoc Techniczna 2014-2020, w tym w szczególności:
 - 1) przygotowanie i realizowanie projektu, w celu prawidłowego wykonywania zadań Instytucji Pośredniczącej, pn. „Organizacja i funkcjonowanie Biura



Zintegrowanych Inwestycji Terytorialnych” finansowanego z PO PT 2007-2013 oraz PO PT 2014-2020, w tym m.in.:

- a. przygotowanie wniosku o dofinansowanie i złożenie do Ministerstwa odpowiedzialnego za rozwój regionalny
 - b. przygotowanie załączników do wniosku o dofinansowanie
 - c. terminowa realizacja zadań zgodnie z harmonogramem i budżetem,
 - d. prowadzenie monitoringu i sprawozdawczości dla projektu,
 - e. przygotowywanie wniosków o płatność,
 - f. organizacja konferencji i szkoleń
 - g. promocja projektu,
 - h. utworzenie i prowadzenie strony internetowej projektu,
 - i. utworzenie oraz przechowywanie dokumentacji i korespondencji projektowej,
 - j. prowadzenie procedur udzielenia zamówień publicznych dla projektu finansowanego w ramach Programu Operacyjnego Pomoc Techniczna na lata 2014-2020,
 - k. przygotowywanie i składanie rocznych wniosków aplikacyjnych do Programu Operacyjnego Pomoc Techniczna na lata 2014-2020,
- 2) stała współpraca z innymi Wydziałami i Biurami Urzędu Miasta Kielce
 - 3) współpraca z instytucjami kontrolującymi i audytowymi i innymi instytucjami zewnętrznymi.

W zakresie swoich zadań Biuro KOF stosuje regulaminy wewnętrzne Urzędu Miasta Kielce (w tym m.in. regulamin zamówień publicznych, regulamin wynagrodzeń, regulamin organizacyjny, instrukcję kancelaryjną, politykę bezpieczeństwa, przepisy bhp, regulacje dot. finansów itp.) oraz procedury wynikające z Opisu Funkcji i Procedur (OFIP) i Instrukcji wykonawczych dla IP ZIT.

Pracodawcą dla zatrudnionych pracowników Biura KOF jest Urząd Miasta Kielce.

**Zespół Koordynatorów
Gminnych KOF**

Składa się z 12 Koordynatorów powołanych przez każdą z gmin wchodzących w skład KOF.

Zadania:

1. współpraca z Biurem KOF m.in. w zakresie: sprawozdawczości projektowej, monitoringu Strategii, opracowywania raportów z realizacji zadań i osiągniętych wskaźników, przygotowywania innych opracowań,
2. przygotowywanie sprawozdań i raportów z realizacji ZIT na terenie gminy,
3. koordynacja przygotowania i realizacji w gminie projektów kwalifikujących się do wsparcia w ramach ZIT,



4. współpraca z innymi Koordynatorami w gminach KOF w zakresie prawidłowego przygotowania i realizacji ZIT.

Zasady realizacji Strategii ZIT KOF

Podstawową zasadą przyjętą przy realizacji Strategii ZIT KOF jest relacja dobrego partnerstwa pomiędzy gminami członkowskimi. Strategia będzie realizowana głównie poprzez projekty współfinansowane ze środków zewnętrznych w szczególności w ramach Regionalnego Programu Operacyjnego Województwa Świętokrzyskiego na lata 2014-2020. Po wstępnej ocenie i zakwalifikowaniu do realizacji przez Komitet Sterujący, będą one dalej przekazywane do Instytucji Zarządzającej RPOWŚ, która dokona ich weryfikacji pod względem formalno-prawnym oraz zgodności z celami RPOWŚ. W miarę możliwości na wdrażanie zaplanowanych projektów i działań będą także pozyskiwane inne środki, np. z innych programów europejskich i krajowych.

Przewiduje się dwa tryby realizacji projektów ZIT:

- Jako wiązki projektów komplementarnych realizowanych wspólnie w ramach poszczególnych priorytetów i celów strategicznych, gdzie każda gmina samodzielnie koordynuje i rozlicza działania na swoim terenie.
- Jako projekty kilku gmin koordynowane przez jednego lidera wyłonionego spośród gmin KOF lub podmiotu zewnętrznego.

Zadania i obowiązki dotyczące wyboru projektów

Zasady i system wyboru projektów na poziomie ZIT został szczegółowo opisany w rozdziale 9. Poniżej zaprezentowano podstawowe zadania i obowiązki Instytucji Pośredniczącej ZIT w zakresie wyboru projektów konkursowych i pozakonkursowych.



Tabela 11.1. Zadania i obowiązki IP ZIT w zakresie wyboru projektów

Tryb konkursowy		Tryb pozakonkursowy:
We współpracy z IZ DWEFS	We współpracy z Wojewódzkim Urzędem Pracy w Kielcach	
<ol style="list-style-type: none"> 1. Opiniowanie i ewentualne poddanie konsultacjom społecznym kryteriów wyboru projektów stanowiących załącznik do SZOOP; 2. Opracowanie kryteriów oceny zgodności ze Strategią ZIT KOF (po wcześniejszym zaopiniowaniu przez Komitet Sterujący ZIT), umożliwiających ocenę stopnia spełnienia przez projekt kryteriów zgodności ze strategią ZIT. Przedstawienie kryteriów do IZ DW EFS celem weryfikacji pod kątem niedyskryminacji i przejrzystości, a następnie przekazanie do zaopiniowania IZ RPOWŚ oraz do zatwierdzenia Komitetowi Monitorującemu RPO WŚ. 3. Przygotowanie harmonogramu konkursów i przekazanie go do IZ RPOWŚ 4. Opracowanie Regulaminu Konkursu 5. Zamieszczenie ogłoszenia na portalu ZIT KOF; 6. Zamieszczenie informacji na temat wniosków o dofinansowanie, które spełniły wymogi formalne i zostały zakwalifikowane do oceny merytorycznej; 7. Przeprowadzenie oceny merytorycznej w zakresie zgodności ze Strategią ZIT KOF; 8. Zatwierdzenie ostatecznej listy projektów wybranych do dofinansowania; 	<ol style="list-style-type: none"> 1. Opracowanie kryteriów oceny zgodności ze Strategią ZIT KOF (po wcześniejszym zaopiniowaniu przez Komitet Sterujący ZIT) umożliwiających ocenę stopnia spełnienia przez projekt kryteriów zgodności ze Strategią ZIT KOF. Przedstawienie kryteriów do IP WUP celem weryfikacji pod kątem niedyskryminacji i przejrzystości, a następnie przekazanie do zaopiniowania IZ DW EFS oraz do zatwierdzenia przez KM RPOWŚ; 2. Przygotowanie harmonogramu konkursów i przekazanie IZ DW EFS do akceptacji; 3. Opracowanie Regulaminu Konkursu; 4. Zamieszczenie ogłoszenia o konkursie na portalu ZIT KOF; 5. Zamieszczenie na stronie internetowej informacji na temat wniosków o dofinansowanie, które spełniły wymogi formalne i zostały zakwalifikowane do oceny merytorycznej; 6. Przeprowadzenie oceny merytorycznej wniosku w zakresie zgodności ze Strategią ZIT KOF; 7. Przygotowanie informacji na temat wyników oceny merytorycznej i przekazanie jej wraz z kartami oceny do IP WUP; 	<ol style="list-style-type: none"> 1. Przyjmowanie propozycji projektów planowanych do realizacji przy wsparciu Europejskiego Funduszu Rozwoju Regionalnego w ramach Strategii ZIT KOF, składanych przez uprawnionych beneficjentów. 2. Wypracowanie propozycji kryteriów wyboru projektów w zakresie zgodności ze Strategią ZIT KOF i przekazanie do zaopiniowania przez IZ DW EFRR oraz do zatwierdzenia przez Komitet Monitorujący RPOWŚ. 3. Ocena projektów w zakresie kryteriów zgodności lub stopnia zgodności ze Strategią ZIT KOF. 4. Przedstawienie wstępnej listy projektów do zaopiniowania przez Komitet Sterujący KOF. 5. Przedstawienie Strategii ZIT KOF do zaopiniowania przez IZ RPOWŚ, w tym weryfikacja listy projektów pod kątem zgodności z RPOWŚ. 6. Monitorowanie przez Biuro KOF gotowości beneficjentów do podpisania pre-umów o dofinansowanie projektów.



9. Udział w przeprowadzeniu procedury odwoławczej w zakresie dokonanej oceny; 10. Zamieszczenie na portalu ZIT KOF listy zawartych umów.	8. Zatwierdzenie listy projektów wybranych do dofinansowania 9. Publikacja na stronach internetowych listy projektów wybranych do dofinansowania 10. Udział w przeprowadzeniu procedury odwoławczej w zakresie dokonanej oceny; 11. Publikacja listy zawartych umów o dofinansowanie.	7. Monitorowanie przez Biuro KOF gotowości beneficjentów do złożenia wniosków o dofinansowanie projektów, wraz ze wszystkimi wymaganymi załącznikami, zgodnie z podpisaną pre-umową.
---	--	--

Źródło: Opracowanie własne EPRD Sp. z o .

Strategiczna ocena oddziaływania na środowisko

Artykuł 47 *Ustawy z dnia 3.10.2008 r. o udostępnianiu informacji o środowisku i jego ochronie, udziale społeczeństwa w ochronie środowiska oraz o ocenach oddziaływania na środowisko* (tekst jednolity Dz. U. z 2018 r. poz. 2081 ze zm.) nakłada obowiązek przeprowadzenia strategicznej oceny oddziaływania na środowisko m.in. w przypadku projektów dokumentów takich jak polityki, strategie, plany lub programy, opracowywanych lub przyjmowanych przez organy administracji, wyznaczających ramy dla późniejszej realizacji przedsięwzięć mogących znacząco oddziaływać na środowisko, jeżeli w uzgodnieniu z właściwym organem, o którym mowa w art. 57 w/w ustawy, organ opracowujący projekt dokumentu stwierdzi, że wyznaczają one ramy dla późniejszej realizacji przedsięwzięć mogących znacząco oddziaływać na środowisko, lub że realizacja postanowień tych dokumentów może spowodować znaczące oddziaływanie na środowisko.

Przez strategiczną ocenę oddziaływania na środowisko (zgodnie z art. 3, ust. 1, pkt. 14 *Ustawy*) rozumie się postępowanie w sprawie oceny oddziaływania na środowisko skutków realizacji polityki, strategii, planu lub programu, obejmujące w szczególności:

- a) uzgodnienie stopnia szczegółowości informacji zawartych w prognozie oddziaływania na środowisko,
- b) sporządzenie prognozy oddziaływania na środowisko,
- c) uzyskanie wymaganych ustawą opinii,
- d) zapewnienie możliwości udziału społeczeństwa w postępowaniu.

Prognoza oddziaływania na środowisko *Strategii Zintegrowanych Inwestycji Terytorialnych Kieleckiego Obszaru Funkcjonalnego na lata 2014-2020* została opracowana w czerwcu 2014 roku (aktualizacja lipiec 2015 r.). W Prognozie przeanalizowano możliwy wpływ na środowisko skutków, jakie mogą wystąpić w wyniku realizacji zamierzeń *Strategii ZIT KOF*. Dokument uzyskał opinię Regionalnego Dyrektora Ochrony Środowiska oraz Państwowego Wojewódzkiego Inspektora Sanitarnego. Opracowane dokumenty podlegają konsultacjom społecznym.

W przypadku aktualizacji zapisów przyjętej już *Strategii ZIT KOF* można odstąpić od przeprowadzenia ponownej strategicznej oceny oddziaływania na środowisko (art. 48 cyt. *Ustawy*). Może to dotyczyć wyłącznie przypadków wprowadzania zmian stanowiących niewielkie modyfikacje przyjętego już dokumentu. Wówczas organ opracowujący projekt dokumentu może, po uzgodnieniu z właściwymi organami, odstąpić od przeprowadzenia oceny strategicznej.

12. ŹRÓDŁA FINANSOWANIA STRATEGII ZIT KOF

Strategia ZIT KOF będzie realizowana głównie poprzez projekty współfinansowane ze środków zewnętrznych w szczególności w ramach Regionalnego Programu Operacyjnego Województwa Świętokrzyskiego. W miarę możliwości na wdrażanie zaplanowanych projektów i działań będą także pozyskiwane inne środki, np. z Krajowych Programów Operacyjnych (w tym m.in. PO Polska Wschodnia 2014-2020, PO Infrastruktura i Środowisko 2014-2020) i innych programów europejskich i krajowych. Alokację na wdrażanie projektów strategicznych w ramach priorytetów inwestycyjnych określonych w Regionalnym Programie Operacyjnym Województwa Świętokrzyskiego przedstawiono w poniższej tabeli.

Tabela 12.1 Alokacja finansowa w ramach RPO na realizację Strategii ZIT KOF dla projektów realizowanych z EFRR i EFS

Fundusz	Oś priorytetowa	Cel tematyczny	Priorytet inwestycyjny	Alokacja (mln EUR)
EFRR	Oś priorytetowa 6. <i>Rozwój miast</i>	<u>Cel tematyczny 4.</u>	<u>Priorytet 4c.</u> Wspieranie efektywności energetycznej, inteligentnego zarządzania energią i wykorzystywania odnawialnych źródeł energii w infrastrukturze publicznej, w tym w budynkach publicznych i sektorze mieszkaniowym	13,89
			<u>Priorytet 4e.</u> Promowanie strategii niskoemisyjnych dla wszystkich rodzajów terytoriów, w szczególności dla obszarów miejskich, w tym wspieranie zrównoważonej multimodalnej mobilności miejskiej i działań adaptacyjnych mających oddziaływanie łagodzące dla zmiany klimatu	11,81
		<u>Cel tematyczny 6.</u>	<u>Priorytet 6d.</u> Ochrona i przywrócenie różnorodności biologicznej, ochrona i rekultywacja gleby oraz wspieranie usług ekosystemowych także poprzez program Natura 2000 i zieloną infrastrukturę	9,75
		Zachowanie i ochrona środowiska naturalnego oraz efektywnego gospodarowania zasobami		

		<p><u>Cel tematyczny 7.</u></p> <p>Promowanie zrównoważonego transportu i usuwanie niedoborów przepustowości w działaniu najważniejszych infrastruktur sieciowych</p>	<p><u>Priorytet 7b.</u> Zwiększanie mobilności regionalnej poprzez łączenie węzłów drugorzędnych i trzeciorzędnych z infrastrukturą TEN-T, w tym z węzłami multimodalnymi</p>	25,91
		<p><u>Cel tematyczny 10.</u></p> <p>Inwestowanie w kształcenie, szkolenie oraz szkolenie zawodowe na rzecz zdobywania umiejętności i uczenie się przez całe życie</p>	<p><u>Priorytet 10a.</u> Inwestycje w edukację, umiejętności i uczenie się przez całe życie poprzez rozwój infrastruktury edukacyjnej i szkoleniowej</p>	7,23
EFS (koperty finansowe)	Oś priorytetowa 8. <i>Rozwój edukacji i aktywne społeczeństwo</i>	<p><u>Cel tematyczny 8.</u></p> <p>Promowanie trwałego i wysokiej jakości zatrudnienia oraz wsparcie mobilności pracowników</p>	<p><u>Priorytet 8iv.</u> Równość mężczyzn i kobiet we wszystkich dziedzinach, w tym dostęp do zatrudnienia, rozwój kariery, godzenie życia zawodowego i prywatnego oraz promowanie równości wynagrodzeń za taką samą pracę.</p>	0,49
			<p><u>Priorytet 8vi.</u> Aktywne i zdrowe starzenie się</p>	2,20
		<p><u>Cel tematyczny 10.</u></p> <p>Inwestowanie w kształcenie, szkolenie oraz szkolenie zawodowe na rzecz zdobywania umiejętności i uczenie się przez całe życie</p>	<p><u>Priorytet 10i.</u> Ograniczenie i zapobieganie przedwczesnemu kończeniu nauki szkolnej oraz zapewnianie równego dostępu do dobrej jakości wczesnej edukacji elementarnej oraz kształcenia podstawowego, gimnazjalnego i ponadgimnazjalnego z uwzględnieniem formalnych, nieformalnych i pozaformalnych ścieżek kształcenia umożliwiających ponowne podjęcie kształcenia i szkolenia</p>	2,40

			<p><u>Priorytet 10iii</u> Wyrównywanie dostępu do uczenia się przez całe życie o charakterze formalnym, nieformalnym i pozaformalnym wszystkich grup wiekowych, poszerzanie wiedzy, podnoszenie umiejętności i kompetencji siły roboczej oraz promowanie elastycznych ścieżek kształcenia, w tym poprzez doradztwo zawodowe i potwierdzanie nabytych kompetencji</p>	1,50
			<p><u>Priorytet 10iv.</u> Lepsze dostosowanie systemów kształcenia i szkolenia do potrzeb rynku pracy, ułatwianie przechodzenia z etapu kształcenia do etapu zatrudnienia oraz wzmacnianie systemów kształcenia i szkolenia zawodowego i ich jakości, w tym poprzez mechanizmy prognozowania umiejętności, dostosowania programów nauczania oraz tworzenia i rozwoju systemów uczenia się poprzez praktyczną naukę zawodu realizowaną w ścisłej współpracy z pracodawcami</p>	1,50
EFS (koperty finansowe)	Oś priorytetowa 9. <i>Włączenie społeczne i walka z ubóstwem</i>	<u>Cel tematyczny 9.</u> Promowanie włączenia społecznego, walka z ubóstwem i wszelką dyskryminacją	<u>Priorytet 9iv.</u> Ułatwianie dostępu do przystępnych cenowo, trwałych oraz wysokiej jakości usług, w tym opieki zdrowotnej i usług społecznych świadczonych w interesie ogólnym (RPO)	0,97
EFS (koperty finansowe)	Oś priorytetowa 10. <i>Otwarty rynek pracy</i>	<u>Cel tematyczny 8.</u> Promowanie trwałego i wysokiej jakości zatrudnienia oraz wsparcie	<u>Priorytet 8i.</u> Dostęp do zatrudnienia dla osób poszukujących pracy i osób biernych zawodowo, w tym długotrwale bezrobotnych oraz oddalonych od rynku pracy, także poprzez lokalne inicjatywy na rzecz	2,33



		mobilności pracowników	zatrudnienia oraz wspieranie mobilności pracowników	
			<u>Priorytet: 8iii</u> . Praca na własny rachunek, przedsiębiorczość i tworzenie przedsiębiorstw, w tym innowacyjnych mikro-, małych i średnich przedsiębiorstw	2,51
Razem EFRR+EFS				82,50

Źródło: Regionalny Program Operacyjny Województwa Świętokrzyskiego na lata 2014-2020

Tabela 12.2. Matryca logiczna strategii ZIT oraz korespondujących osi priorytetowych w ramach RPO²⁵

Cel ZIT	Działanie ZIT	Priorytet ZIT	Oś priorytetowa RPO	Cel tematyczny UE	Priorytet inwestycyjny UE	Wsparcie UE w mln EUR	Środki własne na dofinansowanie (mln EUR)	Fundusz	Udział wsparcia UE w całości środków PO	
									EFS %	EFRR %
1. Poprawa warunków do rozwoju przedsiębiorczości i tworzenia miejsc pracy	1. Promocja i wsparcie samozatrudnienia	1. Rozwój przedsiębiorczości osób bezrobotnych 2. Zwiększenie zdolności do zatrudnienia osób bezrobotnych i powracających na rynek pracy	Oś priorytetowa 10. <i>Otwarty rynek pracy</i> Oś priorytetowa 8. <i>Rozwój edukacji i aktywne społeczeństwo</i>	8. Promowanie trwałego i wysokiej jakości zatrudnienia oraz wspieranie mobilności pracowników	8i. dostęp do zatrudnienia dla osób poszukujących pracy i osób biernych zawodowo, w tym długotrwale bezrobotnych oraz oddalonych od rynku pracy, także poprzez lokalne inicjatywy na rzecz zatrudnienia oraz wspieranie mobilności pracowników	2,33	0,44	EFS	16,74	
	4. Wydłużenie aktywności zawodowej osób w wieku produkcyjnym poprzez udział w programach zdrowotnych				8iii. Praca na własny rachunek, przedsiębiorczość i tworzenie przedsiębiorstw, w tym innowacyjnych mikro-, małych i średnich przedsiębiorstw	2,51	0,48	EFS	18,08	

²⁵ Matryca uwzględnia tylko cele realizowane ze środków ZIT.



					8vi. Aktywne i zdrowe starzenie się	2,20	0,39	EFS	15,83	
					8iv Równość mężczyzn i kobiet we wszystkich dziedzinach, w tym dostęp do zatrudnienia, rozwój kariery, godzenie życia zawodowego i prywatnego oraz promowanie równości wynagrodzeń za taką samą pracę.	0,49	0,03	EFS	3,52	
2. Poprawa dostępności komunikacyjnej i bezpieczeństwa drogowego	1. Rozbudowa i poprawa jakości dróg na obszarze KOF tak, aby zwiększyć wewnętrzną i zewnętrzną integrację obszaru funkcjonalnego. oraz poprawę bezpieczeństwa drogowego 2. Rozwój i integracja systemu komunikacji publicznej	1. Budowa i przebudowa dróg różnych kategorii na terenie miasta Kielce i obszaru funkcjonalnego Kielc usprawniających połączenia komunikacyjne z jego rdzeniem 2. Zrównoważona mobilność miejska – budowa centrów przesiadkowych 3. Poprawa bezpieczeństwa	Oś priorytetowa 6. <i>Rozwój miast</i>	4. Wspieranie przejścia na gospodarkę niskoemisyjną we wszystkich sektorach 7. Promowanie zrównoważonego o transport i usuwanie niedoborów przepustowości w działaniach najważniejszych infrastruktur sieciowych	4e. promowanie strategii niskoemisyjnych dla wszystkich rodzajów terytoriów, w szczególności dla obszarów miejskich, w tym wspieranie zrównoważonej multimodalnej mobilności miejskiej i działań adaptacyjnych mających oddziaływanie łagodzące dla zmiany klimatu	11,81	2,04	EFRR		17,22



	<p>3. Poprawa ilości i jakości taboru autobusowego</p> <p>4. Budowa obwodnic Kielc</p> <p>5. Działania na rzecz zwiększenia dostępności zewnętrznej KOF, w tym w szczególności transportem samochodowym i lotniczym</p> <p>6. Wykorzystanie transportu kolejowego do poprawy połączeń między gminami KOF a Kielcami.</p>	uczestników ruchu drogowego na obszarze KOF			7b. Zwiększanie mobilności regionalnej poprzez łączenie węzłów drugorzędnych i trzeciorzędnych z infrastrukturą TEN-T, w tym z węzłami multimodalnymi łagodzące dla zmiany klimatu	25,91	4,57	EFRR		37,77
3. Rozwój oferty zdrowotnej, socjalnej i edukacyjnej, w tym poprawa jakości nauczania	<p>1. Zwiększenie liczby miejsc w przedszkolach i poprawa dostępu do nich we wszystkich gminach KOF</p> <p>2. Rozwój oferty edukacyjnej szkół na terenie KOF, w tym zajęć pozalekcyjnych</p> <p>3. Rozbudowa i doposażenie placówek oświatowych</p>	<p>1. Poprawa oferty edukacyjnej na każdym poziomie nauczania</p> <p>2. Inwestycje w infrastrukturę służącą do szkoleń zawodowych i uczenia się przez całe życie, z uwzględnieniem infrastruktury ośrodków i centrów egzaminacyjnych</p> <p>3. Aktywna integracja społeczna</p>	<p>Oś priorytetowa 8. <i>Rozwój edukacji i aktywne społeczeństwo</i></p> <p>Oś priorytetowa 6. <i>Rozwój miast</i></p> <p>Oś priorytetowa 9. <i>Włączenie społeczne i</i></p>	<p>10. Inwestowanie w kształcenie, szkolenie oraz szkolenie zawodowe na rzecz zdobywania umiejętności i uczenia się przez całe życie</p> <p>9. Promowanie włączenia społecznego, walka z ubóstwem i</p>	10i Ograniczenie i zapobieganie przedwczesnemu kończeniu nauki szkolnej oraz zapewnianie równego dostępu do dobrej jakości wczesnej edukacji elementarnej oraz kształcenia podstawowego, gimnazjalnego i ponadgimnazjalnego z uwzględnieniem formalnych, nieformalnych i pozaformalnych	2,40	0,42	EFS	17,26	



	4. Rozwój oferty kształcenia zawodowego dla branż obecnych na terenie KOF	4. Zdrowe społeczeństwo podstawą rozwoju KOF	<i>walka z ubóstwem</i>	wszelką dyskryminacją	ścieżek kształcenia umożliwiających ponowne podjęcie kształcenia i szkolenia					
	5. Edukacja na rzecz innowacyjności i promocja postaw innowacyjnych				10iii. wyrównywanie dostępu do uczenia się przez całe życie o charakterze formalnym, nieformalnym i pozaformalnym wszystkich grup wiekowych, poszerzanie wiedzy, podnoszenie umiejętności i kompetencji siły roboczej oraz promowanie elastycznych ścieżek kształcenia, w tym poprzez doradztwo zawodowe i potwierdzanie nabytych kompetencji	1,50	0,26	EFS	10,79	
	6. Wsparcie zmiany oferty edukacyjnej szkół zawodowych i średnich na dostosowaną do potrzeb rynku prac				10iv. lepsze dopasowywanie systemów kształcenia i szkolenia do potrzeb rynku pracy, ułatwianie przechodzenia z etapu kształcenia do etapu zatrudnienia oraz	1,50	0,26	EFS	10,79	
	7. Stworzenie systemu szkoleń oraz przekwalifikowania dla mieszkańców KOF									
	8. Budowa i wyposażenie Centrum Kształcenia Praktycznego									
	9. Aktywizacja osób zagrożonych wykluczeniem									
	10. Zwiększenie dostępności usług zdrowotnych									



					wzmacnianie systemów kształcenia i szkolenia zawodowego i ich jakości, w tym poprzez mechanizmy prognozowania umiejętności, dostosowania programów nauczania oraz tworzenia i rozwoju systemów uczenia się poprzez praktyczną naukę zawodu realizowaną w ścisłej współpracy z pracodawcami					
					10a inwestycje w edukację, umiejętności i uczenie się przez całe życie poprzez rozwój infrastruktury edukacyjnej i szkoleniowej	7,23	1,27	EFRR		10,54
					9iv. ułatwienie dostępu do przystępnych cenowo, trwałych oraz wysokiej jakości usług, w tym opieki zdrowotnej i usług socjalnych świadczonych w interesie ogólnym	0,97	0,14	EFS	6,98	



Funkcjonalnego na lata 2014-2020

4.Zwiększenie atrakcyjności turystycznej KOF	<p>1. Zagospodarowanie lokalnych zasobów przyrodniczych i ekologicznych na potrzeby rekreacji, turystyki i edukacji wraz z ich promocją</p> <p>2.Rozwój infrastruktury sportowej, turystycznej, rekreacyjnej</p>	<p>1.Działania inwestycyjne umożliwiające wykorzystanie lokalnych zasobów przyrodniczych wraz z promocją, np. zbiorniki wodne, stawy widokowe, tereny wypoczynkowe, ścieżki dydaktyczne</p> <p>2.Rozbudowa, modernizacja i doposażenie ośrodków prowadzących działalność w zakresie edukacji ekologicznej (m.in. parki krajobrazowe, rezerваты przyrody, Geopark, ogrody botaniczne) oraz prowadzenie działań/kampanii informacyjno-edukacyjnych</p>	Oś priorytetowa 6. <i>Rozwój miast</i>	6. Zachowanie i ochrona środowiska naturalnego oraz wspieranie efektywnego gospodarowania zasobami	6d. ochrona i przywrócenie różnorodności biologicznej , ochrona i rekultywacja gleby oraz wspieranie usług ekosystemowych, , także poprzez Programu Natura 2000 oraz zieloną infrastrukturę	9,75	1,80	EFRR		14,22
5. Poprawa efektywności energetycznej oraz inwestycje w odnawialne źródła energii	<p>1.Termomodernizacja obiektów użyteczności publicznej w każdej gminie</p> <p>2.Modernizacja oświetlenia ulicznego</p> <p>3.Zwiększenie wykorzystania</p>	<p>1.Termomodernizacja budynków użyteczności publicznej wraz z wykorzystaniem OZE</p> <p>2.Modernizacja oświetlenia gminnego</p>	Oś priorytetowa 6. <i>Rozwój miast</i>	4. Wspieranie przejścia na gospodarkę niskoemisyjną we wszystkich sektorach	4c. wspieranie efektywności energetycznej, inteligentnego zarządzania energią i wykorzystania odnawialnych źródeł energii w infrastrukturze publicznej, w tym w budynkach	13,89	2,40	EFRR		20,25



	odnawialnych źródeł energii 4.Realizacja planów gospodarki niskoemisyjnej 5.Uporządkowanie i rozwój systemu ścieżek rowerowych w KOF.	3.Zrównoważona mobilność miejska – ścieżki rowerowe.			publicznych i sektorze mieszkaniowym					
--	---	--	--	--	--------------------------------------	--	--	--	--	--

Źródło: Opracowanie Lider Projekt na podstawie RPOWŚ

BIBLIOGRAFIA

1. Baza danych BDL GUS,
2. GUS, Departament Badań Demograficznych i rynku pracy, 2013, *Miesięczna informacja o bezrobociu rejestrowanym w Polsce we wrześniu 2013 roku*
3. Instytut Badań nad Gospodarką Rynkową, 2013, *Atrakcyjność inwestycyjna województw i podregionów Polski*, Gdańsk
4. Koncepcja Przestrzennego Zagospodarowania Kraju 2030, mapa diagnostyczna nr 3, http://www.mir.gov.pl/rozwoj_regionalny/polityka_przestrzenna/kpzk/strony/koncepcja_przestrzennego_zagospodarowania_kraju.aspx
5. Matusiak M, 2012, *Koncepcja systemu monitoringu Strategii Rozwoju Miasta Poznania do roku 2030*, Urząd Miasta Poznania
6. Ministerstwo Rozwoju Regionalnego, 2013, *Kryteria delimitacji miejskich obszarów funkcjonalnych ośrodków wojewódzkich*
7. Porozumienie z dnia 14 stycznia 2014r. określające zasady współpracy przy programowaniu i wdrażaniu Strategii Zintegrowanych Inwestycji Terytorialnych Kieleckiego Obszaru Funkcjonalnego oraz jej współfinansowania i realizacji (z późniejszymi zmianami)
8. Regionalny Program Operacyjny Województwa Świętokrzyskiego na lata 2014-2020,
9. US Kielce, 2014, Komunikat o sytuacji społeczno-gospodarczej województwa świętokrzyskiego w styczniu
10. *Zasady Realizacji Zintegrowanych Inwestycji Terytorialnych w Polsce*, dokument z lipca 2013
11. „Plan zrównoważonego rozwoju publicznego transportu zbiorowego województwa świętokrzyskiego” – Projekt do konsultacji społecznych
12. Przeciwdziałanie niskiej emisji na terenach zwartej zabudowy mieszkalnej, Praca zbiorowa pod redakcją mgr inż. Radosława Sadlok, Stowarzyszenie na rzecz efektywności energetycznej i rozwoju odnawialnych źródeł energii „HELIOS” 2014
13. „Aktualizacja założeń do planu zaopatrzenia w ciepło, energię elektryczną i paliwa gazowe miasta Kielce”
14. „Lokalny plan rewitalizacji Miasta Chęciny”
15. „Studium uwarunkowań i kierunków zagospodarowania przestrzennego Miasta i Gminy Chmielnik”
16. „Projekt aktualizacji założeń do planu zaopatrzenia w ciepło, energię elektryczną i paliwa gazowe Miasta i Gminy Daleszyce”
17. „Strategia Rozwoju Gminy Górno”
18. „Gminna Strategia Rozwiązywania Problemów Społecznych Gminy Masłów na lata 2009-2015”
19. „Plan gospodarki niskoemisyjnej dla Gminy Morawica na lata 2014 – 2020
20. „Program Ochrony Środowiska dla Gminy Miedziana Góra na lata 2012-2015 w perspektywie do 2019r.”
21. „Program Ochrony Środowiska i Plan Gospodarki Odpadami dla Gminy Piekoszów” – Aktualizacja
22. „Projekt założeń do planu zaopatrzenia w ciepło, energię elektryczną i paliwa gazowe Gminy Strawczyn”
23. „Założenia do planu zaopatrzenia w ciepło, energię elektryczną i paliwa gazowe dla Gminy Zagnańsk na lata 2014-2030”
24. Artykuł merytoryczny „Potencjał energetyczny województwa świętokrzyskiego – możliwości produkcji biomasy pochodzenia rolniczego na cele energetyczne” – Krąg Innowacji Efektywne wykorzystanie energii
25. Prezentacja „Wsparcie finansowe OZE i EWE na poziomie regionalnym w ramach Regionalnego Programu Operacyjnego Województwa Świętokrzyskiego na lata 2014-2020” - Urząd Marszałkowski Województwa Świętokrzyskiego Departament Polityki Regionalnej



Funkcjonalnego na lata 2014-2020

26. Prezentacja „Możliwości rozwoju mikroinstalacji i ich wpływ na efektywne wykorzystanie energii” – Instytut OZE
27. Świętokrzyski Program Pomocy Społecznej na lata 2012 – 2017, Samorząd Województwa Świętokrzyskiego regionalny Ośrodek Polityki Społecznej lipiec 2012
28. Dane udostępnione przez Regionalny Ośrodek Polityki Społecznej Urzędu Marszałkowskiego Województwa Świętokrzyskiego
29. Informacja o programach zdrowotnych realizowanych w Województwie Świętokrzyskim w latach 2011-2012
30. Akcja informacyjna Państwowej Inspekcji Sanitarnej Samorządowe Programy Zdrowotne, www.szczepienia.gis.gov.pl
31. Ocena stanu zdrowia mieszkańców Województwa Świętokrzyskiego, Kielce 2014
32. Program ochrony środowiska dla powiatu kieleckiego - aktualizacja na lata 2012-2015 w perspektywie do roku 2019

SPIS TABEL

TABELA 3.1. SPÓJNOŚĆ Z RPO I DOKUMENTAMI WYŻSZEGO RZĘDU	13
TABELA 5.1. LUDNOŚĆ GMIN NALEŻĄCYCH DO KOF W LATACH 2011-2013	22
TABELA 5.2. UDZIAŁ LUDNOŚCI WG EKONOMICZNYCH GRUP WIEKU W % LUDNOŚCI OGÓLEM	24
TABELA 5.3. LICZBA RODZIN W GMINACH KOF, KTÓRYM UDZIELONE ZOSTAŁO WSPARCIE W LATACH 2011-2012 ZE WZGLĘDU NA BRAK PRACY	28
TABELA 5.4. LICZBA OSÓB KORZYSTAJĄCYCH Z POMOCY SPOŁECZNEJ W GMINACH NALEŻĄCYCH DO OBSZARU KOF W LATACH 2011-2013	30
TABELA 5.5. UDZIAŁ OSÓB KORZYSTAJĄCYCH Z POMOCY SPOŁECZNEJ W ODNIESIENIU DO OGÓLU MIESZKAŃCÓW	30
TABELA 5.6. LICZBA OSÓB KORZYSTAJĄCYCH Z POMOCY NA TERENIE KOF WEDŁUG POWODÓW DZIELENIA WSPARCIA	31
TABELA 5.7. LICZBA DZIECI DO LAT 3 ORAZ LICZBA DZIECI OBJĘTYCH OPIEKĄ W ŻŁOBKACH W GMINACH KOF W LATACH 2011-2013	34
TABELA 5.8. UDZIAŁ OSÓB STARSZYCH W OGÓLE LUDNOŚCI GMIN KOF	35
TABELA 5.9. NAJWAŻNIEJSZE PROGRAMY ZDROWOTNE ZREALIZOWANE W LATACH 2011-2012 NA TERENIE GMIN Z OBSZARU KOF	38
TABELA 5.10. PROGRAMY SZCZEPIEŃ ZREALIZOWANE W 2014R. W GMINACH OBJĘTYCH OBSZAREM KOF	40
TABELA 5.11. LICZBA URODZEŃ ŻYWYCH NA 1000 LUDNOŚCI ZAMIESZKUJĄCEJ GMINY KOF	41
TABELA 5.12. LICZBA DZIECI W WIEKU 3-6 LAT W GMINACH KOF W LATACH 2011-2013.	43
TABELA 5.13. ODSETEK UCZNIÓW SKŁADAJĄCYCH DEKLARACJĘ ZDAWANIA EGZAMINÓW MATURALNYCH WG TYPÓW SZKÓŁ ZAWODOWYCH W WOJEWÓDZTWIE ŚWIĘTOKRZYSKIM W 2014 R.	48
TABELA 5.14. SEKCJE PODMIOTÓW GOSPODARCZYCH WEDŁUG PKD	53
TABELA 5.15. NOCLEGI UDZIELONE TURYSTOM ZAGRANICZNYM W STOLICACH REGIONÓW W 2012 ROKU	61
TABELA 5.16. ZBIORNIKI WODNE NA TERENIE KOF	65
TABELA 5.17. ŚCIEŻKI ROWEROWE GMIN KOF NA TLE REGIONU W LATACH 2011-2013	79
TABELA 5.18. DOCHODY GMIN NA 1 MIESZKAŃCA, W ZŁ	98
TABELA 5.19. WYDATKI GMIN NA 1 MIESZKAŃCA, W ZŁ	99
TABELA 5.20. WSKAŹNIKI BUDŻETOWE	100

TABELA 5.21. WSKAŹNIKI DLA ZOBOWIĄZAŃ	101
TABELA 5.22. WSKAŹNIKI DLA ZOBOWIĄZAŃ	103
TABELA 5.23. FINANSOWANIE I WSPÓŁFINANSOWANIE PROGRAMÓW I PROJEKTÓW UNIJNYCH	104
TABELA 6.1. ANALIZA SWOT KIELECKIEGO OBSZARU FUNKCJONALNEGO	105
TABELA 6.2. PODSUMOWANIE WYZWAŃ ROZWOJOWYCH.....	121
TABELA 8.1 LISTA PROJEKTÓW PRZEWIDYWANYCH DO REALIZACJI W TRYBIE KONKURSOWYM Z PROGRAMU OPERACYJNEGO POLSKA WSCHODNIA PI 3A	130
TABELA 8.2 LISTA PROJEKTÓW PRZEWIDYWANYCH DO REALIZACJI W TRYBIE KONKURSOWYM Z PROGRAMU OPERACYJNEGO POLSKA WSCHODNIA PI 7B	134
TABELA 10.1. BENCHMARKING Z INNYMI OBSZARAMI FUNKCJONALNYMI.....	161
TABELA 11.1. ZADANIA I OBOWIĄZKI IP ZIT W ZAKRESIE WYBORU PROJEKTÓW	173
TABELA 12.1 ALOKACJA FINANSOWA W RAMACH RPO NA REALIZACJĘ STRATEGII ZIT KOF DLA PROJEKTÓW REALIZOWANYCH Z EFRR.....	176
TABELA 12.2. MATRYCA LOGICZNA STRATEGII ZIT ORAZ KORESPONDUJĄCYCH OSI PRIORYTETOWYCH W RAMACH RPO	180

SPIS RYSUNKÓW

RYSUNEK 2.1 KIELECKI OBSZAR FUNKCJONALNY.....	109
RYSUNEK 4.1 OBSZAR KONCENTRACJI WSPARCIA W ZAKRESIE ROZWOJU PRZEDSIĘBIORCZOŚCI I RYNKU PRACY	18
RYSUNEK 5.1. UDZIAŁ BEZROBOTNYCH ZAREJESTROWANYCH W LICZBIE LUDNOŚCI W WIEKU PRODUKCYJNYM W PODZIALE NA GMINY	265
RYSUNEK 5.2. ATRAKCYJNOŚĆ PODREGIONÓW DLA DZIAŁALNOŚCI PRZEMYSŁOWEJ W ROKU 2013 ..	564
RYSUNEK 5.3. ATRAKCYJNOŚĆ PODREGIONÓW DLA DZIAŁALNOŚCI USŁUGOWEJ W ROKU 2013.....	5754
RYSUNEK 5.4. ATRAKCYJNOŚĆ PODREGIONÓW DLA DZIAŁALNOŚCI ZAAWANSOWANEJ TECHNOLOGICZNIE W ROKU 2013	55
RYSUNEK 5.5 OBSZARY CHRONIONE NA TERENIE KOF	70
RYSUNEK 5.6 DOSTĘPNOŚĆ CZASOWA KIELC JAKO OŚRODKA KONCENTRACJI INFRASTRUKTURY SPOŁECZNEJ NA POZIOMIE WOJEWÓDZKIM	737
RYSUNEK 5.7 ORIENTACYJNY PRZEBIEG „TRASY ROWEROWE W POLSCE WSCHODNIEJ”	78
RYSUNEK 5.8 PRZYBLIŻONY PRZEBIEG TRASY PRZEZ OBSZAR GMIN KOF.....	88
RYSUNEK 5.9 MAPY POTENCJALNYCH ZAGROZEŃ DLA ŚRODOWISKA I LUDZI MIASTA KIELCE	911
RYSUNEK 5.10 KIELECKI OBSZAR FUNKCJONALNY WG MOCY ODNAWIALNYCH ŹRÓDEŁ ENERGII (ŁĄCZNIE ZAINSTALOWANA MOC CIEPLNA I ELEKTRYCZNA)	94
RYSUNEK 10.1 PODSTAWOWE MODUŁY SYSTEMU MONITORINGU STRATEGICZNEGO	158
RYSUNEK 10.2. STRATEGICZNY ŁAŃCUCH WYNIKÓW	163
RYSUNEK 11.1. STRUKTURA ORGANIZACYJNA POROZUMIENIA KOF	166

SPIS WYKRESÓW

WYKRES 5.1. WSKAŹNIK OBCIĄŻENIA DEMOGRAFICZNEGO W LATACH 2009-2012	232
WYKRES 5.2. UDZIAŁ BEZROBOTNYCH ZAREJESTROWANYCH W LICZBIE LUDNOŚCI W WIEKU PRODUKCYJNYM W LATACH 2009-2012 UDZIAŁ BEZROBOTNYCH ZAREJESTROWANYCH W LICZBI ŹRÓDŁO: OPRACOWANIE LIDER PROJEKT NA PODSTAWIE BDL GUS.....	254



Funkcjonalnego na lata 2014-2020

WYKRES 5.3. UDZIAŁ BEZROBOTNYCH ZAREJESTROWANYCH W LICZBIE LUDNOŚCI W WIEKU PRODUKCYJNYM W GMINACH.....	265
WYKRES 5.4. FUNDACJE, STOWARZYSZENIA I ORGANIZACJE SPOŁECZNE NA 10 TYSIĘCY MIESZKAŃCÓW W LATACH 2011-2013	332
WYKRES 5.5. ODSETEK DZIECI W WIEKU 3-6 LAT OBJĘTY EDUKACJĄ PRZEDSZKOLNĄ W ROKU 2011-2013.DZIECI.....	442
WYKRES 5.6. UCZNIOWIE PRZYPADAJĄCY NA 1 KOMPUTER Z DOSTĘPEM DO INTERNETU PRZEZNACZONY DLA UCZNIÓW W 2012 ROKU.....	453
WYKRES 5.7. ZDAWALNOŚĆ EGZAMINU 6- KLASISTÓW W GMINACH KOF W 2014 ROKU.....	464
WYKRES 5.8. ZDAWALNOŚĆ EGZAMINU GIMNAZJALNEGO Z JĘZYKA POLSKIEGO, MATEMATYKI I PRZEDMIOTÓW PRZYRODNICZYCH WŚRÓD UCZNIÓW Z KOF W 2014 ROKU.	44
WYKRES 5.9. UDZIAŁ ABSOLWENTÓW POSZCZEGÓLNYCH TYPÓW SZKÓŁ W OBSZARZE ZIT W LATACH 2011-2013.....	46
WYKRES 5.10. ODSETEK ZDAWALNOŚCI EGZAMINU MATURALNEGO W RÓŻNYCH TYPACH SZKÓŁ ZAWODOWYCH KOF W 2014R.	49
WYKRES 5.11. PODMIOTU WPISANE DO REJESTRU REGON NA 10 TYS. MIESZKAŃCÓW W LATACH 2009-2012	48
WYKRES 5.12. LICZBA PRACUJĄCYCH OGÓŁEM W GMINACH W LATACH 2009-2012	50
WYKRES 5.13. LICZBA PRACUJĄCYCH OGÓŁEM W LATACH 2009-2012	510
WYKRES 5.14. PRACUJĄCY WEDŁUG GRUP SEKCJI (PKD 2007) W POWIECIE MIASTO KIELCE W 2012 ROKU.....	520
WYKRES 5.15. PRACUJĄCY WEDŁUG GRUP SEKCJI (PKD 2007) W POWIECIE KIELECKIM W 2012 ROKU	532
WYKRES 5.16. PODMIOTY GOSPODARCZE DZIAŁAJĄCE W OBSZARZE KOF W PODZIALE NA SEKCJE W 2013R.....	543
WYKRES 5.17. KAPITAŁ ZAGRANICZNY WEDŁUG POWIATÓW W ROKU 2012	557
WYKRES 5.18. TURYSTYCZNE OBIEKTY NOCLEGOWE W GMINACH W LATACH 2009-2012.....	58
WYKRES 5.19 ODSETEK WYKORZYSTANIA MIEJSC NOCLEGOWYCH W LATACH 2010-2012 W KOF.....	607
WYKRES 5.20. LUDNOŚĆ KORZYSTAJĄCA Z SIECI WODOCIĄGOWEJ W % LUDNOŚCI OGÓŁEM W LATACH 2009-2012.....	68
WYKRES 5.21. LUDNOŚĆ KORZYSTAJĄCA Z OCZYSZCZALNI ŚCIEKÓW W % OGÓLNEJ LICZBY LUDNOŚCI W LATACH 2009-2012	68
WYKRES 5.22. L LUDNOŚĆ KORZYSTAJĄCA Z SIECI KANALIZACYJNEJ W % LUDNOŚCI OGÓŁEM W LATACH 2009-2012	711
WYKRES 5.23. DROGI POWIATOWE I GMINNE W KOF.....	74



ZAŁĄCZNIK NR 1: SZCZEGÓŁOWA LISTA PROJEKTÓW STRATEGICZNYCH REALIZOWANYCH W FORMULE ZIT W TRYBIE POZAKONKURSOWYM

Wyszczególnienie		Wnioskodawca	Wartość całkowita* (mln PLN)	Wartość kosztów kwalifikowanych* (mln PLN)	Kwota dofinansowania* (mln PLN)	
Projekt	Opis					
I.	4c. Wspieranie efektywności energetycznej inteligentnego zarządzania energią i wykorzystania odnawialnych źródeł energii w infrastrukturze publicznej, w tym w budynkach publicznych i sektorze mieszkaniowy					
I.1.	Alokacja wynikająca z ZIT w ramach RPOWŚ**				58,80	
I.2.	Podsumowanie proponowanych projektów		93,53	69,95	57,54	
I.3.	Różnica (I.2.-I.1.)				1,26	
1.	Kompleksowa modernizacja energetyczna obiektów użyteczności publicznej na terenie Gminy Kielce, w ramach ZIT	<p>Projekt zakłada głęboką kompleksową termomodernizację istniejących obiektów użyteczności publicznej wybudowanych w latach 60-70 XX w. polegającą m.in. na:</p> <ul style="list-style-type: none"> - dociepleniu ścian zewnętrznych i fundamentowych (do optymalnej głębokości), - wykonaniu docieplenia dachów wraz z wymianą istniejącego pokrycia i remontem podłoża; - wymianie obróbek blacharskich; - wymianie instalacji odgromowej; - wymianie stolarki okiennej oraz drzwi zewnętrznych, - wymianie parapetów zewnętrznych i wewnętrznych; - modernizacji instalacji elektrycznej na energooszczędną, - modernizacji instalacji co, wentylacji i klimatyzacji, - modernizacji instalacji wodno-kanalizacyjnej, <p>Nie przewiduje się zmiany źródła ciepła, ponieważ w zaplanowanych do dofinansowania obiektach ciepło dostarczane jest z MPEC. Dzięki planowanemu projektowi, budynki użyteczności publicznej zostaną poddane kompleksowej modernizacji energetycznej przez co zostanie zwiększona efektywności energetyczna, nastąpi racjonalne wykorzystanie energii, zmniejszenie sezonowych strat ciepła oraz zmniejszenie kosztów ponoszonych na opłaty eksploatacyjne.</p> <p>Wartości wskaźników: Liczba zmodernizowanych energetycznie budynków (szt.) – 5 Wartości wskaźników „Zmniejszenie rocznego zużycia energii pierwotnej w budynkach publicznych” oraz „Szacowany roczny spadek emisji gazów cieplarnianych” określone zostaną po opracowaniu dokumentów, z których będą wynikać ww. wskaźniki</p>	Kielce	13,92	9,03	7,11



2.	Termomodernizacja placówek publicznych na terenie gminy Chęciny	<p>Projekt obejmuje prace w 3 budynkach użyteczności publicznej – szkoły podstawowe. Zły stan techniczny budynków (brak docieplenia zewnętrznego, zły stan instalacji CO itp.), nieszczelne okna i drzwi, licznie występujące mostki termiczne na ścianach i stropach powodują trudności z utrzymaniem właściwej temperatury w pomieszczeniach i wiążą się z ponoszeniem dużych kosztów na zapewnienie odpowiednich ilości opału. Projekt obejmuje prace zwiększające efektywne wykorzystanie energii w 3 placówkach publicznych w zakresie: ocieplenie i wykonanie elewacji budynku, ocieplenie stropów/stropodachów, wymiana stolarki okiennej wraz z parapetami wew. i zew., wymianę drzwi zewnętrznych, wykonanie podstawowego źródła ciepła-gruntowych pomp ciepła (SP. Bolmin, SP. Polichno), wymiana kotła olejowego na gazowy (SP Starochęciny), montaż powietrznych pomp ciepła do CWU, wymianę pokrycia dachowego (SP. Starochęciny), wymianę instalacji elektrycznej (SP Starochęciny), wymiana opraw na energooszczędne (SP ,Starochęciny, SP Bolmin, SP Polichno), przebudowę systemu wentylacji, montaż termostatów i zaworów podpionowych.</p> <p>W kosztach kwalifikowalnych zostaną ujęte koszty opracowania dokumentacji: audytu energetycznego dla wszystkich budynków, projektów itp.</p> <p>Wskutek wykonania prac termomodernizacyjnych zmniejszy się emisja zanieczyszczeń do atmosfery, zmniejszy się wykorzystanie paliwa w kotłowniach, wpłynie to na zmniejszenie emisji CO₂, pyłów i gazów i zapotrzebowanie na energię elektryczną w placówkach. Znacznie się obniżą koszty utrzymania placówek.</p> <p>Przyjęte rozwiązania techniczne w sposób optymalny zapewnią rozwiązanie występujących obecnie problemów. Wymiana instalacji centralnego ogrzewania, okien, dachu i docieplenie budynków znacząco obniży straty ciepła oraz zmniejszy emisję dwutlenku węgla i gazów do atmosfery.</p> <p>Wartości wskaźników: Liczba zmodernizowanych energetycznie budynków (sztuk) -3 Zmniejszenie zużycia energii pierwotnej w budynkach publicznych (kWh/rok) -791 858,00 Szacowany roczny spadek emisji gazów cieplarnianych (tony równoważnika CO₂)– 203,05</p>	Chęciny	10,06	7,21	6,13
3.	Termomodernizacja budynków użyteczności publicznej na terenie Gminy Chmielnik	<p>Przedmiotem projektu jest termomodernizacja czterech budynków użyteczności publicznej pełniących ważne funkcje w życiu publicznym i społecznym gminy (Miejsko-Gminny Ośrodek Pomocy Społecznej w Chmielniku, Świetlica wiejska w Sędziejowicach, Samorządowe Przedszkole w Chmielniku, Budynek Gimnazjum w Chmielniku). Poprzez wykonanie termomodernizacji budynków, modernizacji instalacji centralnego ogrzewania, źródeł ciepła oraz źródeł światła uzyskane zostaną korzyści mające wpływ na poprawę warunków ekologicznych i ekonomicznych, a także na atrakcyjność obszaru oraz świadomość społeczną. Projekt przyczyni się do zwiększenia efektywności energetycznej; racjonalnego wykorzystania energii; zmniejszenia sezonowych strat ciepła przez poszczególne budynki; zmniejszenie kosztów ponoszonych na opłaty eksploatacyjne.</p> <p>Zakres optymalnych działań termomodernizacji dla poszczególnych budynków wynikał będzie ze sporządzonych audytów energetycznych. Stan istniejący na obszarze, na którym realizowany będzie projekt/uzasadnienie potrzeby realizacji projektu/przedmiot projektu:</p> <p>Na terenie gminy Chmielnik znajdują się obiekty użyteczności publicznej z których w szczególności cztery ma bardzo zły stan techniczny. W związku z powyższym występują duże straty ciepła i emisja do atmosfery szkodliwych substancji i gazów cieplarnianych. Wiąże się to z większymi kosztami eksploatacji i utrzymania placówek, które odgrywają dużą rolę w życiu publicznym gminy. Realizacja projektu będzie niezbędnym czynnikiem, który wpłynie na poprawę efektywności energetycznej w budynkach użyteczności publicznej, a więc warunków ekologicznych i ekonomicznych, a także mających wpływ na atrakcyjność obszaru oraz świadomość społeczną.</p> <p>Wartości wskaźników: Liczba zmodernizowanych energetycznie budynków (sztuk) - 4 Zmniejszenie rocznego zużycia energii pierwotnej w budynkach publicznych (kWh/rok) -1 320 447,99 Szacowany roczny spadek emisji gazów cieplarnianych (Tony równoważnika CO₂) – 247,59</p>	Chmielnik	5,29	4,48	3,81



4.	<p>Zmniejszenie zapotrzebowania na energię poprzez termomodernizację, modernizację urządzeń energetycznych budynków użyteczności publicznej z wykorzystaniem OZE na obszarze Gminy Daleszyce w ramach ZIT</p>	<p>Budynki użyteczności publicznej tj. SP w Niestachowie, SP i Gimnazjum w Sukowie, OZ w Sukowie, SP w Borkowie, SP i Gimnazjum w Daleszycach, są to obiekty energochłonne nie posiadające energooszczędnych instalacji C.O, C.W.U, w budynkach powstają duże straty ciepła poprzez przestarzałą stolarkę okienną i drzwiową a szczególnie ze względu na brak izolacji termicznej ścian i dachów budynków.</p> <p>Uzasadnienie potrzeby realizacji projektu</p> <p>Realizacja projektu pozwoli na poprawienie stanu technicznego obiektów w szczególności zmniejszenie energochłonności obiektów w energię ciepłą i elektryczną co jednocześnie zmniejszy emisję gazów cieplarnianych do atmosfery. Przedsięwzięcie poprawi komfort korzystania z pomieszczeń. Projekt obejmuje kompleksową termomodernizację tych obiektów. Potrzeba termomodernizacji budynków wynikać będzie z tworzonego dla gminy Daleszyce PGN.</p> <p>W ramach projektu wykonywane będą ocieplenia obiektów poprzez ocieplenie ścian zewnętrznych i wewnętrznych na poddaszach oraz docieplanie stropów i stropodachów, wymiana okien i drzwi zewnętrznych, a także modernizacja instalacji C.O i C.W.U., wymiana oświetlenia energetycznego. Dopasowanie metody i technologie wykonania prac będzie uzależnione od wyników audytów energetycznych budynków. Działaniami takimi planuje się objąć budynki użyteczności publicznej w miejscowościach: Daleszyce, Niestachów, Suków i Borków. Inwestycja będzie poprzedzona przeprowadzonym dla każdego budynku audytem energetycznym oraz będzie wynikać z PGN w zakresie ograniczenia emisji CO₂, gazów cieplarnianych czyli ograniczenia szeroko pojętej niskiej emisji.</p> <p>Wartości wskaźników : Liczba zmodernizowanych energetycznie budynków (szt.) – 6 Zmniejszenie rocznego zużycia energii pierwotnej w budynkach publicznych (kWh/rok) – 4 088 935,00 Szacowany roczny spadek emisji gazów cieplarnianych (tony równoważnika CO₂) – 1 267,75</p>	Daleszyce	8,67	8,33	7,08
5.	<p>Termomodernizacja budynków użyteczności publicznej na terenie gminy Górnó</p>	<p>Projekt obejmuje modernizację budynków polegającą na: wymianie pieców na opał stały na kotły spalające biomasę, ociepleniu obiektów, wymianie oświetlenia na energooszczędne, przebudowie systemów grzewczych, systemów wentylacji i klimatyzacji, systemów wodno-kanalizacyjnych, instalacji systemów chłodzących, instalacji urządzeń energooszczędnych najnowszej generacji. Termomodernizacją objęty będzie kompleks budynków Urzędu Gminy Górnó w ilości 3 szt, budynek Szkoły Podstawowej w Skorzeszycach oraz budynek Zespołu Szkół w Bęczkowie. W 3 budynkach Urzędu zostanie wymienione pokrycie dachowe. Zostanie wykonana głęboka kompleksowa modernizacja zgodnie z wykonanymi audytami energetycznymi. W wyniku termomodernizacji Gmina uzyska duże korzyści mające wpływ na warunki ekologiczne i ekonomiczne.</p> <p>Projekt przyczyni się do poprawy efektywności wykorzystania energii w budynkach użyteczności publicznej na terenie Gminy Górnó a tym samym Kieleckiego Obszaru Funkcjonalnego poprzez jej racjonalne wykorzystanie i zmniejszenie sezonowych strat ciepła. Rezultatem realizacji tego projektu będzie uzyskanie niższego zużycia energii m.in. w zakresie ogrzewania, oświetlenia pomieszczeń, ewentualnego chłodzenia, wentylacji czy przygotowania ciepłej wody.</p> <p>W wyniku prac termomodernizacyjnych zmniejszy się wykorzystanie paliwa w kotłowniach. Przyjęte rozwiązania techniczne zawarte w audytach energetycznych budynków przeznaczonych do termomodernizacji powodują osiągnięcie zmniejszenia rocznego zapotrzebowania na energię zużywaną na potrzeby ogrzewania i podgrzewania wody > 25%.</p> <p>Wartości wskaźników : Liczba zmodernizowanych energetycznie budynków (szt.) - 5 Zmniejszenie rocznego zużycia energii pierwotnej w budynkach publicznych (kWh/rok)-1 497 094,44 Szacowany roczny spadek emisji gazów cieplarnianych (Tony równoważnika CO₂) – 464,11</p>	Górnó	5,04	3,66	3,11
6.	<p>Termomodernizacja z OZE w budynkach użyteczności publicznej na terenie Gminy Masłów</p>	<p>Przedmiotem projektu jest termomodernizacja w budynkach użyteczności publicznej połączona z wykorzystaniem odnawialnych źródeł energii.</p> <p>Zakres obejmuje: Zespół Szkół w Masłowie Pierwszym (2 budynki), kompleks szkolny w Mąchocicach-Scholasterii (1 budynek), budynek ośrodka zdrowia w Mąchocicach Kapitulnych (1 budynek). Szczegółowy zakres prac termomodernizacyjnych będzie wynikał z audytów energetycznych dla każdego budynku.</p> <p>Obecnie w obiekcie Zespołu Szkół w Masłowie Pierwszym wewnętrzna instalacja centralnego ogrzewania zasilana jest bezpośrednio z kotłowni z piecem na olej opałowy lekki. Szkoła jest bardzo energochłonna z racji zastosowania starej technologii budowlanej.</p>	Masłów	4,26	3,63	3,09



		<p>Kompleks szkolny w Mąchocicach-Scholasterii wymaga wykonania ocieplenia zewnętrznego murów oraz fundamentów, docieplenia poddasza, wymiany okien i drzwi zewnętrznych, wymiany instalacji centralnego ogrzewania, modernizacji systemu wentylacji. Ośrodek zdrowia w Mąchocicach Kapitulnych wymaga ocieplenia ścian zewnętrznych i usprawnienia instalacji c.o. W ośrodku świadczone są usługi zdrowotne w ramach kontraktu z NFZ, nie ma prywatnych gabinetów lekarskich.</p> <p>Niniejsza inwestycja wynika z Planu gospodarki niskoemisyjnej dla Gminy Masłów oraz przyczyni się do ograniczenia emisji gazów cieplarnianych, efektywnego wykorzystania energii i jednocześnie do realizacji planu gospodarki niskoemisyjnej Gminy Masłów, a tym samym do osiągnięcia celu PI 4c.</p> <p>Wartości wskaźników : Liczba zmodernizowanych energetycznie budynków (szt.) - 4 Szacowany roczny spadek emisji gazów cieplarnianych (tony równoważnika CO2) - 70 Zmniejszenie rocznego zużycia energii pierwotnej w budynkach publicznych (kWh/rok) - 250 000 Liczba obiektów dostosowanych do potrzeb osób z niepełnosprawnościami (szt.) - 0</p>				
7.	<p>Termomodernizacja budynków użyteczności publicznej na terenie Gminy Miedziana Góra</p>	<p>Część budynków już korzysta alternatywnej formy co – wykorzystywany jest gaz, docieplono urząd gminy, opracowano "Plan gospodarki niskoemisyjnej dla Gminy Miedziana Góra"</p> <p>Przedmiotem projektu będzie:</p> <p>1.Termomodernizacja budynków Zespołu Szkół w Kostomłotach Drugich i Zespołu Szkół w Ćmińsku oraz w SP w Porzeczu</p> <ul style="list-style-type: none"> -zastosowanie odnawialnych źródeł energii -wymiana stolarki drzwiowej i okiennej zewnętrznej -ocieplenie ścian -przebudowa dachu i orynnowania -wymiana parapetów -wymiana źródeł ciepła c.o. oraz wymiana i regulacja instalacji c.o. -wymiana instalacji elektrycznych i oświetlenia wewnętrznego na energooszczędne -wymiana systemu wentylacji i klimatyzacji <p>2.Termomodernizacja budynku ośrodka zdrowia w Kostomłotach Drugich,</p> <ul style="list-style-type: none"> -zastosowanie odnawialnych źródeł energii -wymiana stolarki drzwiowej i okiennej zewnętrznej -ocieplenie ścian w tym poddasza -przebudowa dachu i orynnowania, kominów -wymiana parapetów -wymiana i regulacja instalacji c.o. -remont pochylni dla niepełnosprawnych w zakresie niezbędnym do ocieplenia budynku <p>Jest to projekt który dotyczących kompleksowej, głębokiej modernizacji energetycznej budynków dlatego zastosujemy indywidualne liczniki ciepła, ciepłej wody oraz chłodu. Dodatkowo zainstalujemy termostaty i zawory podpionowe, jeżeli będzie to wynikać z przeprowadzonego audytu energetycznego. Dzięki realizacji projektu nastąpi zwiększenie efektywności energetycznej budynków o min. 25%.Projekt skutkować będzie redukcją CO2 w odniesieniu do istniejących instalacji (o co najmniej 30% w przypadku zamiany spalnego paliwa).</p> <p>Wartości wskaźników: Liczba zmodernizowanych energetycznie budynków (szt.) - 4 Szacowny roczny spadek emisji gazów cieplarnianych (Tony równoważnika CO2) – 665,52 Zmniejszenie rocznego zużycia energii pierwotnej w budynkach publicznych (kWh/rok) – 2 060 815,65</p>	Miedziana Góra	10,23	8,84	7,52



8.	<p>Termomodernizacja budynków użyteczności publicznej na terenie Gminy Morawica Zadanie 1.</p> <p>Termomodernizacja budynku byłego pawilonu szpitalnego w Morawicy Zadanie 2.</p> <p>Termomodernizacja budynku Zespołu Szkół w Brzezinach</p>	<p>Celem realizacji projektu jest poprawa efektywności wykorzystania energii w budynkach użyteczności publicznej . Budynek do stycznia 2008 roku stanowił pawilon szpitalny. W budynku swoją siedzibę mieć będzie ZGK w Morawicy Sp. z o.o., GOPS w Morawicy oraz schronisko młodzieżowe. Budynek wymaga kompleksowej termomodernizacji w tym: docieplenie ścian zewnętrznych, kompleksową termomodernizację stropodachu niewentylowanego, wymiana pokrycia dachowego, obróbek blacharskich , renowacja kominów, wymiana stolarki okiennej i drzwiowej zewnętrznej, wymiana instalacji elektrycznej , wymiana oświetlenia na energooszczędne, budowa instalacji odgromowej i instalacji paneli fotowoltaicznych, budowa instalacji ciepłej wody użytkowej z montażem kolektorów słonecznych, budowa instalacji wentylacji nawiewno – wywiewnej z odzyskiem ciepła, wymiana instalacji wod – kan (z wyłączeniem przyborów i armatury) , modernizacja źródła ciepła – wymiana istniejącego na kocioł gazowy wraz z instalacją i grzejnikami. W ramach projektu występują również roboty niekwalifikowane związane z przebudową i adaptacją pomieszczeń znajdujących się w budynku do nowych funkcji .</p> <p>W ramach projektu przewiduje się wykonanie następujących prac w budynku Zespołu Szkół w Brzezinach: wymiana stolarki okiennej drzwiowej zewnętrznej, częściowa wymiana instalacji centralnego ogrzewania i kotłów gazowych, docieplenie ścian zewnętrznych. W wyniku opracowanego audytu energetycznego, w celu zmniejszenia zapotrzebowania na energię konieczna jest również wymiana dachu na stropodach.</p> <p>Ewentualne inne roboty termo modernizacyjne będą wynikiem przeprowadzonego audytu energetycznego budynku.</p> <p>Wartości wskaźników: Liczba zmodernizowanych energetycznie budynków (Szt.) -3 Szacowany roczny spadek emisji gazów cieplarnianych (Tony równoważnika CO2) – 298,47 Liczba obiektów dostosowanych do potrzeb osób z niepełnosprawnościami (szt.) - 3 Zmniejszenie rocznego zużycia energii pierwotnej w budynkach publicznych (kWh/rok) – 1 228 047,89</p>	Morawica	15,96	7,72	5,33
9.	<p>Zwiększenie efektywności energetycznej budynków użyteczności publicznej w gminie Piekoszów</p>	<p>Planowane przedsięwzięcie zakłada termomodernizację budynków użyteczności publicznej. Obecnie są to budynki wzniesione w technologii odbiegającej od współczesnych norm w zakresie energooszczędności w związku z czym wykazują duże zapotrzebowanie energetyczne.</p> <p>Celem projektu jest podniesienie efektywności energetycznej budynków użyteczności publicznej a w efekcie zmniejszenie zapotrzebowania na energię elektryczną oraz zużycie paliw kopalnych. Wskaźniki produktu –3 budynki poddane modernizacji energetycznej.</p> <p>Termomodernizacja budynków:</p> <ul style="list-style-type: none"> - budynek Urzędu Gminy Piekoszów ul. Częstochowska 66a. Piekoszów - budynek ZUK Piekoszów ul. Czarnowska 54a, Piekoszów - budynek placówki oświatowej w miejscowości Łosień <p>Zakres rzeczowy</p> <ul style="list-style-type: none"> - termomodernizacja elewacji z wymianą okien drzwi zewnętrznych oraz oświetlenia na energooszczędne, przebudową systemów grzewczych wraz z wymianą i podłączeniem do źródła ciepła zasilanego biomasą , przebudowa systemu wentylacji wraz z dociepleniem dachów oraz wyposażenie w instalację solarną i mikrokogeneracyjną zgodnie z wynikami audytu energetycznego. <p>W obszarze realizacji planowanej inwestycji nie znajduje się obszar Natura 2000.Planowane inwestycje są poza obszarami chronionymi.</p> <p>Projekt zgodny jest z zasadami horyzontalnymi Unii Europejskiej w zakresie ograniczenia niskiej emisji co2 oraz Strategią Rozwoju Kraju 2020 i Strategią Rozwoju Województwa Świętokrzyskiego do roku 2020 ,Regionalny Program Operacyjny Województwa oraz będzie się wpisywał w Plan Gospodarki Niskoemisyjnej.</p> <p>Wartości wskaźników: Liczba zmodernizowanych energetycznie budynków (Szt.) -3 Zmniejszenie rocznego zużycia energii pierwotnej w budynkach publicznych (kWh/rok) - 675 648,00 Szacowany roczny spadek emisji gazów cieplarnianych (Tony równoważnika CO2) – 235,00</p>	Piekoszów	2,33	1,95	1,66



10	Termomodernizacja budynków użyteczności publicznej poprzez inwestycje w energię pochodzącą ze źródeł energii odnawialnej na terenie Gminy Sitkówka -Nowiny	<p>Realizacja projektu przyczyni się do zwiększenia efektywności energetycznej na terenie Gminy Sitkówka-Nowiny. Planowane jest wsparcie dla 2 budynków użyteczności publicznej tj. budynek Zespołu Szkół Ponadpodstawowych w Nowinach, a także budynek samorządowego ośrodka zdrowia w Sitkówce. W obu budynkach założono poprawę efektywności energetycznej, zakres prac będzie ustalony na podstawie audytu energetycznego, który będzie przeprowadzony w ramach projektu. W przypadku budynku ZSP wstępnie założono uzyskanie poprawy efektywności energetycznej przez remont stropu i dachu i przez to ocieplenie budynku, wymianę niektórych okien i drzwi zewnętrznych, przebudową systemu grzewczego na gazowy, instalacją z wykorzystaniem OZE do podgrzewania wody użytkowej, instalacją innych urządzeń i systemów energooszczędnych najnowszej generacji. W przypadku budynku w Sitkówce, zaplanowano wstępnie wymianę okien i drzwi zewnętrznych, przebudowę i modernizację systemu grzewczego i kotłowni, wykonanie instalacji z wykorzystaniem OZE do podgrzewania wody użytkowej, instalacją innych urządzeń i nowoczesnych systemów energooszczędnych.</p> <p>Rezultatami realizacji projektu będą:</p> <ul style="list-style-type: none"> •Poprawa jakości powietrza na terenie oddziaływania kotłowni zaopatrujących w ciepło modernizowane budynki. •Redukcja zanieczyszczeń powietrza poprzez obniżenie ilości substancji zanieczyszczających wprowadzanych do powietrza z procesów energetycznego spalania paliwa •Zmniejszenie zapotrzebowania na ciepło. •Redukcja ubytków ciepła z budynków, która pozwoli na znaczne oszczędności kosztów energii. •Poprawa warunków pracy w budynkach użyteczności publicznej, a także podwyższenie bezpieczeństwa użytkowników budynku. <p>Wartości wskaźników : Liczba zmodernizowanych energetycznie budynków (Szt.) - 2 Zmniejszenie rocznego zużycia energii pierwotnej w budynkach publicznych (kWh/rok) - 472,07 Szacowany roczny spadek emisji gazów cieplarnianych (Tony równoważnika CO2) – 130,6</p>	Sitkówka-Nowiny	1,10	0,93	0,79
11	Termomodernizacja budynków użyteczności publicznej Gminy Zagnańsk wraz z wykorzystaniem OZE	<p>Przedsięwzięcie realizuje cel związany z rozwojem miasta wojewódzkiego i obszarów powiązanych z nim funkcjonalnie oraz miast regionalnych i subregionalnych. Prace termomodernizacji budynków będą wynikać z przeprowadzonych audytów energetycznych. Projekt zakłada głęboką kompleksową modernizację energetyczną budynków użyteczności publicznej wraz z wykorzystaniem OZE. Wykonywane będą:</p> <ul style="list-style-type: none"> - ocieplenie obiektów, - wymiana okien, drzwi zewnętrznych oraz oświetlenia na energooszczędne, - wymiana źródeł ciepła w celu likwidacji pieców grzewczych na opał stały oraz przebudowa systemów grzewczych z zastosowaniem m.in. kotłów na paliwa gazowe, pomp ciepła, ogniw fotowoltaicznych, kolektorów słonecznych, - przebudowa systemów wentylacji i klimatyzacji, - instalacja urządzeń energooszczędnych, - instalacja OZE w modernizowanych energetycznie budynkach, - instalacja systemów chłodzących, w tym również z OZE, - przeprowadzenie audytów energetycznych jako elementu koniecznego do realizacji projektu. <p>Zadanie obejmuje termomodernizację 3 obiektów użyteczności publicznej na terenie Gminy Zagnańsk. Są to obiekty: budynek Gminnego Ośrodka Pomocy Społecznej w Zagnańsku, budynek Szkoły Podstawowej i Gimnazjum w Samsonowie, budynek Szkoły Podstawowej i Gimnazjum w Kajetanowie. Przewidywanym rezultatem przedsięwzięcia będzie zmniejszenie zużycia energii elektrycznej oraz zużycie emisji CO2 w budynkach użyteczności publicznej na terenie Gminy Zagnańsk. Zadanie będzie wynikać z Planu Gospodarki Niskoemisyjnej Gminy Zagnańsk.</p> <p>Wartości wskaźników: Liczba zmodernizowanych energetycznie budynków (Szt.) - 3 Zmniejszenie rocznego zużycia energii pierwotnej w budynkach publicznych (kWh/rok)- 1 807 441,67 Szacowany roczny spadek emisji gazów cieplarnianych - 605,87</p>	Zagnańsk	3,07	2,90	2,46



12	<p>Termomodernizacja placówek publicznych na terenie Gminy Chęciny – Etap II</p>	<p>Stan istniejący Budynek Szkoły Podstawowej w Wolicy jest obiektem energochłonnym, nieposiadającym energooszczędnych instalacji C.O., w budynku powstają bardzo duże straty ciepła w wyniku bardzo złego stanu stolarki okiennej i drzwiowej, a także ze względu na brak izolacji termicznej ścian i stropodachu. Budynek zlokalizowany jest na terenie Chęcińsko-Kieleckiego Obszaru Chronionego Krajobrazu.</p> <p>Uzasadnienie potrzeby realizacji Niniejsza inwestycja wynika z Planu Gospodarki Niskoemisyjnej dla Gminy Chęciny. Realizacja projektu pozwoli poprawić stan techniczny obiektu, zwiększyć jego efektywność energetyczną, a także zmniejszyć sezonowe straty ciepła. Ponadto przedsięwzięcie poprawi komfort korzystania z pomieszczeń. Realizacja projektu przyczyni się do znacznego zmniejszenia emisji zanieczyszczeń do atmosfery, występujących obecnie oraz pozwoli bardziej efektywnie gospodarować energią ciepłą w placówce. Wskutek wykonania prac termomodernizacyjnych zmniejszy się wykorzystanie paliwa w kotłowni co ma istotny wpływ na zmniejszenie emisji CO₂, pyłów i gazów do atmosfery. Przyjęte rozwiązania techniczne w sposób optymalny zapewnią rozwiązanie występujących obecnie problemów. Wymiana instalacji centralnego ogrzewania, okien, termomodernizacja dachu i docieplenie budynku znacząco obniży straty ciepła, a przede wszystkim zmniejszy emisję dwutlenku węgla i gazów do atmosfery.</p> <p>Przedmiot projektu Projekt obejmuje wykonanie prac zwiększających efektywne wykorzystanie energii w Szkole Podstawowej w Wolicy w zakresie obejmującym ocieplenie ścian, stropodachów, wymianę stolarki okiennej i drzwiowej, modernizację instalacji c.o. wraz z wymianą pieca z paliwa stałego na paliwo gazowe, wymianą pokrycia dachowego wraz z rynnami i blacharką, przebudową systemu wentylacji i wymianą instalacji elektrycznej. Rezultatem projektu będzie: - zmniejszenie emisji CO₂, pyłów i gazów do atmosfery, - zmniejszenie zużycia energii pierwotnej w budynku - zapewnienie bezpieczeństwa energetycznego poprzez znaczne zmniejszenie zapotrzebowania na energię powszechnie dostępną.</p> <p>Wartości wskaźników: Liczba zmodernizowanych energetycznie budynków (sztuk) -1 Zmniejszenie zużycia energii pierwotnej w budynkach publicznych (kWh/rok) -98 000 Szacowany roczny spadek emisji gazów cieplarnianych - oszacowanie nastąpi przed złożeniem wniosku o dofinansowanie</p>	Chęciny	3,13	1,59	1,35
----	---	--	---------	------	------	------



13	Termomodernizacja budynków użyteczności publicznej na terenie Gminy Chmielnik – Etap II	<p>Przedmiotem projektu jest termomodernizacja trzech budynków użyteczności publicznej – Urzędu Miasta i Gminy/Straż Miejska w Chmielniku Plac Kościelny 5; Budynek OSP w Kotlicach oraz budynku w Zreczu Dużym (świetlica wiejska i Środowiskowy Dom Samopomocy). Budynki w Kotlicach i Zreczu Dużym zlokalizowane są na terenie Chmielnicko-Szydłowskiego Obszaru Chronionego Krajobrazu.</p> <p>Poprzez wykonanie prac termomodernizacyjnych w budynkach, modernizacji instalacji centralnego ogrzewania, źródeł ciepła oraz źródeł światła uzyskane zostaną korzyści mające wpływ na poprawę warunków ekologicznych i ekonomicznych, a także na atrakcyjność obszaru oraz świadomość społeczną. Projekt przyczyni się do zwiększenia efektywności energetycznej; racjonalnego wykorzystania energii; zmniejszenia sezonowych strat ciepła; zmniejszenie kosztów ponoszonych na opłaty eksploatacyjne. W celu osiągnięcia założonych celów zostaną podjęte następujące działania: ocieplenie obiektu, wymiana okien, drzwi zewnętrznych oraz oświetlenia na energooszczędne, przebudowa systemów grzewczych; zmiana źródła ciepła poprzez likwidację kotłowni na opał stały i podłączenie ogrzewania do gazu ziemnego (MOPS) Zakres optymalnych działań termomodernizacji będzie wynikł z audytu energetycznego.</p> <p>Wskazane budynki - obiekty użyteczności publicznej mają bardzo zły stan Techniczny. Występują duże straty ciepła i emisja do atmosfery szkodliwych substancji i gazów cieplarnianych. Wiąże się to z większymi kosztami eksploatacji i utrzymania budynku, który odgrywa dużą rolę w życiu publicznym gminy. Zwiększenie efektywności energetycznej, która łączy w sobie cele gospodarcze i społeczne, przyczyni się dodatkowo do obniżenia energochłonności budynku wskutek zmiany w systemie ogrzewania, działań modernizacyjnych budynku wraz z wymianą wyposażenia tych obiektów na energooszczędne które wpłyną na zmniejszenie emisji do atmosfery tlenków azotu i siarki, pyłów i gazów cieplarnianych, oszczędność w zużyciu energii cieplnej i elektrycznej.</p> <p>Wartości wskaźników: Liczba zmodernizowanych energetycznie budynków (szt.) – 3 Wartości wskaźników pn. „Szacowany roczny spadek emisji gazów cieplarnianych” jak również „Zmniejszenie rocznego zużycia energii pierwotnej w budynkach użyteczności publicznej” zostaną oszacowane przed złożeniem wniosku o dofinansowanie.</p>	Chmielnik	2,25	2,20	1,74
14	Zwiększenie efektywności energetycznej budynków użyteczności publicznej w gminie Piekoszów (etap II)	<p>Planowane przedsięwzięcie zakłada termomodernizację budynków użyteczności publicznej. Obecnie są to budynki wzniesione w technologii odbiegającej od współczesnych norm w zakresie energochłonności w związku z czym wykazują duże zapotrzebowanie energetyczne.</p> <p>Celem projektu jest podniesienie efektywności energetycznej budynków użyteczności publicznej, a w efekcie zmniejszenie zapotrzebowania na energię elektryczną oraz zużycie paliw kopalnych. Wskaźniki produktu – 6 budynków poddanych modernizacji energetycznej.</p> <p>Termomodernizacja budynków:</p> <ul style="list-style-type: none"> - budynek Szkoły Podstawowej w Brynicy - budynek Szkoły Podstawowej w Rykoszynie - budynek Szkoły Podstawowej w Jaworzni - budynek Zespołu Oświatowych Placówek Integuracyjnych w Micigoździe - budynek Gminnego Ośrodka Pomocy Społecznej w Piekoszowie - budynek biblioteki Centrum Kultury w Piekoszowie, ul. Częstochowska 85 A <p>Zakres rzeczowy</p> <ul style="list-style-type: none"> - termomodernizacja elewacji z częściową wymianą okien, drzwi zewnętrznych oraz wymianą oświetlenia na energooszczędne, przebudową systemów grzewczych wraz z wymianą i podłączeniem do źródła ciepła zasilanego biomasą, przebudowa systemu wentylacji wraz z dociepleniem dachów oraz wyposażenie w instalację solarną i mikrokogeneracyjną zgodnie z wynikami audytu energetycznego. 	Piekoszów	6,93	6,18	5,25



		Trzy spośród sześciu termomodernizowanych budynków zlokalizowane są na obszarach chronionych, Są to budynki w Rykoszynie i Jaworzni - teren Chęcińsko-Kieleckiego Obszaru Chronionego Krajobrazu oraz budynek w Brynicy - teren Podkieleckiego Obszaru Chronionego Krajobrazu, Projekt zgodny jest z zasadami horyzontalnymi Unii Europejskiej w zakresie ograniczenia niskiej emisji CO ₂ oraz Strategią Rozwoju Kraju 2020 i Strategią Rozwoju Województwa Świętokrzyskiego do roku 2020, Regionalny Program Operacyjny Województwa oraz będzie się wpisywał w Plan Gospodarki Niskoemisyjnej. Wartości wskaźników: Liczba zmodernizowanych energetycznie budynków (szt.) – 6 Obecnie nie jest możliwe określenie wartości wskaźnika p.n. „Szacowany roczny spadek emisji gazów cieplarnianych” jak również „Zmniejszenie rocznego zużycia energii pierwotnej w budynkach użyteczności publicznej” - powyższe wskaźniki zostaną oszacowane na etapie wykonywania audytu energetycznego oraz PGN tj. w II kw. 2018 roku.				
15	Termomodernizacja budynków użyteczności publicznej na terenie Gminy Daleszyce	Budynki użyteczności publicznej tj. SP w Brzechowie, SP w Szczecnie budynek „B”, są to obiekty energooszczędne nie posiadające energooszczędnych instalacji C.O, C.W.U, w budynkach powstają duże straty ciepła poprzez przestarzałą i nieszczelną stolarkę okienną i drzwiową oraz ze względu na brak izolacji termicznej ścian i dachów budynków. Realizacja projektu pozwoli na poprawienie stanu technicznego obiektów w szczególności zmniejszenie energochłonności obiektów w energię cieplną i elektryczną co jednocześnie zmniejszy emisję gazów cieplarnianych do atmosfery. Przedsięwzięcie poprawi komfort korzystania z pomieszczeń. Projekt obejmuje kompleksową termomodernizację tych obiektów, zmianę pokrycia dachowego oraz zamontowanie paneli fotowoltaicznych. Potrzeba termomodernizacji budynków wynika z PGN. Dopasowanie metody i technologii wykonania prac będą uzależnione od wyników audytów energetycznych budynków. Inwestycja będzie poprzedzona przeprowadzonym dla każdego budynku audytem energetycznym oraz wynika z PGN w zakresie ograniczenia emisji CO ₂ , gazów cieplarnianych czyli ograniczenia szeroko pojętej niskiej emisji. Budynki podlegające termomodernizacji, zlokalizowane są na obszarach objętych formami ochrony przyrody, tj.: <ul style="list-style-type: none"> • Budynek SP w m. Szczecno (bud. „B”) - na terenie Cisowsko - Orłowiński Obszaru Chronionego Krajobrazu, strefa C, poza obszarami Natura 2000; • Budynek SP w m. Brzechów - na terenie Podkieleckiego Obszaru Chronionego Krajobrazu, strefa C, poza obszarami Natura 2000. Wartości wskaźników: Liczba zmodernizowanych energetycznie budynków (szt.) – 2 Wartości wskaźników „Zmniejszenie rocznego zużycia energii pierwotnej w budynkach publicznych” oraz „Szacowany roczny spadek emisji gazów cieplarnianych” określone zostaną po opracowaniu dokumentów, z których będą wynikać ww. wskaźniki.	Daleszyce	1,30	1,30	1,10
II.	7b. Zwiększanie mobilności regionalnej poprzez łączenie węzłów drugorzędnych i trzeciorzędnych z infrastrukturą TEN-T, w tym z węzłami multimodalnymi					
II.1.	Alokacja wynikająca z ZIT w ramach RPOWŚ					109,65
II.2.	Podsumowanie proponowanych projektów			170,95	155,16	114,58
II.3.	Różnica (II.2.-II.1.)					-4,93
1.	Przedłużenie drogi wojewódzkiej na odcinku od drogi krajowej 74 do drogi krajowej 73 poprzez rozbudowę ciągu ulic Zagnańskiej i Witosa w Kielcach oraz budowę nowego	Nawierzchnia jezdni ul. Zagnańskiej i ul. Witosa jest w złym stanie technicznym, brak jest odpowiedniego odwodnienia drogi a oświetlenie uliczne jest stare i nie spełniające obecnych standardów. Przepustowość dróg w tym obszarze miasta jest mocno ograniczona. Ul. Zagnańską i Witosa odbywa się wzmożony ruch pojazdów ciężkich, a istniejące natężenia ruchu wpływają na przekroczenia dopuszczalnych poziomów zanieczyszczeń i hałasu na terenach sąsiadujących. Inwestycja obejmować będzie również rozbudowę istniejącej drogi wojewódzkiej nr 745 w ciągu ul. Szybocowej na odcinku od ul. Radomskiej (DK 73) do granicy Miasta Kielce wraz z chodnikami, ścieżkami rowerowymi lub ciągami pieszo-rowerowymi, budową systemu odwodnienia, oświetlenia i przebudową kolidującej infrastruktury technicznej. Realizacja przedmiotowego przedsięwzięcia przyczyni się do poprawy dostępności komunikacyjnej terenów o funkcji magazynowo-składowej i mieszkaniowej oraz dostępności do sąsiednich gmin (Gmina Zagnańsk i Masłów), rozbudowy systemu komunikacji zbiorowej, poprawy dostępności do węzła Zagnańska – Jesionowa (w ciągu	Kielce	149,43	133,86	96,47



	<p>połączenia ul Witosa z ul. Radomską</p>	<p>drogi krajowej nr 74), równomiernego rozłożenia ruchu na sieć uliczną w północnej części miasta Kielce. Po realizacji projektu ciąg ulic będzie droga wojewódzka, połączy dwie drogi krajowe (73 i 74) i umożliwi włączenie do węzłów na drodze ekspresowej S7. Wstępny zakres projektu obejmuje m.in.:</p> <ul style="list-style-type: none"> • Rozbudowę ul. Zagnańskiej na odcinku od ul. Jesionowej do ul. Witosa o długości ok. 1,6 km; • Rozbudowę ul. Witosa na odcinku od ul. Zagnańskiej do ul. Warszawskiej o długości ok. 2,8 km; • Budowę przedłużenia ul. Witosa do ul. Radomskiej o długości ok. 0,7 km • Rozbudowę istniejącej drogi wojewódzkiej nr 745 w ciągu ul. Szybowniczej na odcinku od ul. Radomskiej (DK 73) do granicy Miasta Kielce o długości ok. 0,8 km; • Przebudowę/rozbudowę/budowę skrzyżowań; • Zapewnienie dostępu komunikacyjnego terenów przyległych poprzez budowę dróg zbierająco-rozprowadzających, dojazdowych, skrzyżowań i zjazdów; • Budowę chodników i ścieżek rowerowych; • Budowę obiektów mostowych; • Budowę systemu odwodnienia wraz z oczyszczalniami wód deszczowych; • Budowę oświetlenia ulicznego; • Przebudowę kolidującej infrastruktury technicznej; • Rozbiórkę kolidujących obiektów (np. ogrodzeń, budynków, itp.); • Przeniesienie części cmentarza (beziemne mogiły); <p>Wartości wskaźników: Całkowita długość nowych dróg (km) -4,85 km Całkowita długość przebudowanych lub zmodernizowanych dróg (km) - 0,8 Nośność wybudowanej/przebudowanej drogi (KN/oś) - 115</p>				
2	<p>Rozbudowa ul. Łopuszniańskiej w Kielcach</p>	<p>Celem projektu jest zwiększenie dostępności Kielc w zakresie infrastruktury drogowej oraz poprawa bezpieczeństwa uczestników ruchu drogowego na obszarze KOF. Zostanie podniesiony standard połączeń drogowych na terenie Kieleckiego Obszaru Funkcjonalnego oraz zapewnione bezpieczne i płynne działanie regionalnego korytarza komunikacyjnego Piekoszów-Kielce (DW nr 761)</p> <p>Rozbudowa ul. Łopuszniańskiej (droga wojewódzka nr 761) planowana jest na odcinku od skrzyżowania z ul. Aleksandrówka do granicy miasta, umożliwi komunikacyjne włączenie się miasta od strony zachodniej do drogi ekspresowej S7 Kraków - Warszawa (na węźle Kielce Jaworznia). DW 761 stanowi połączenie Kielc z Gminą Piekoszów.</p> <p>Długość odcinka planowanego do rozbudowy wynosi 2,03 km. W zakres projektu planuje się m.in.: przebudowę jezdni, budowę i przebudowę chodników, zjazdów na działki, budowę ścieżki rowerowej, budowę kanalizacji deszczowej wraz z oczyszczalnią wód deszczowych, budowę/przebudowę oświetlenia ulicznego oraz przebudowę lub zabezpieczenie istniejącej infrastruktury podziemnej i napowietrznej. Zakres projektu obejmuje także modernizację istniejącego wiaduktu nad linią kolejową oraz budowę kładki pieszo-rowerowej na długości modernizowanego wiaduktu.</p> <p>Realizacja przedmiotowej inwestycji przyczyni się do zwiększenia nośności i przepustowości zmodernizowanego odcinka drogi oraz do poprawy warunków komunikacyjnych, między innymi poprzez budowę zatok autobusowych, przy założeniu jednoczesnej poprawy bezpieczeństwa ruchu drogowego. Rozbudowa drogi przyczyni się także do podniesienia parametrów technicznych i eksploatacyjnych drogi, zwiększy komfort jazdy, usprawni i polepszy ruch pieszych i rowerzystów. Inwestycja przyczyni się także do rozwoju ekonomicznego obszarów położonych w jej sąsiedztwie.</p> <p>Realizacja projektu to kontynuacja działań w kierunku poprawy dostępności komunikacyjnej oraz podniesienia standardów połączeń drogowych na terenie Miasta Kielce, będącego rdzeniem Kieleckiego Obszaru Funkcjonalnego.</p> <p>Wartości wskaźników: Długość przebudowanych dróg wojewódzkich (km) -2,03</p>	Kielce	21,52	21,31	18,11



		Nośność wybudowanej/przebudowanej drogi (KN/oś) – 115				
III.	10a. Inwestowanie w kształcenie, szkolenie oraz szkolenie zawodowe na rzecz zdobywania umiejętności i uczenia się przez całe życie poprzez rozwój infrastruktury edukacyjnej i szkoleniowej					
III.1.	Alokacja wynikająca z ZIT w ramach RPOWŚ					30,60
III.2.	Podsumowanie proponowanych projektów		49,11	37,01		31,46
III.3.	Różnica (III.2.-III.1.)					-0,86
1.	Budowa Kieleckiego Centrum Kształcenia Zawodowego na rzecz wzrostu gospodarczego regionu świętokrzyskiego	<p>Projekt budowy Kieleckiego Centrum Kształcenia Praktycznego zakłada zwiększenie oraz poprawę potencjału Miasta Kielce i KOF w zakresie kształcenia zawodowego w oparciu o praktyczną naukę zawodu na potrzeby inteligentnych specjalizacji regionalnych województwa świętokrzyskiego.</p> <p>Przedmiotem projektu jest utworzenie nowoczesnego CKP stwarzającego rzeczywiste warunki pracy w przedsiębiorstwach w postaci nowej infrastruktury do praktycznej nauki zawodu. Zakres projektu obejmuje m.in.:</p> <ul style="list-style-type: none"> roboty budowlane – utworzenie budynku dydaktycznego oraz pracowni zakup, instalację i uruchomienie wyposażenia pracowni tj. wszelkiego typu stanowisk, aparatów i urządzeń <p>CKP będzie znajdować się w Kielcach w obrębie ulicy Łódzkiej i Olszewskiego na nieruchomościach należących do Beneficjenta. Rola edukacji zawodowej została zmarginalizowana. Położono nacisk na kształcenie ogólnokształcące oraz wyższe, pomijając szkolnictwo zawodowe i praktyczną naukę zawodu. Istotnym problemem edukacji w województwie jest niedopasowanie oferty edukacyjnej do realiów rynku pracy i potrzeb zgłaszanych przez przedsiębiorców.</p> <p>Pomimo istnienia wielu różnych ośrodków kształcenia zawodowego w województwie jedynie niewielka liczba osoba w wieku 15-19 lat uczy się w nich. Ocena pracowni do nauki zawodu wśród publicznych szkół potwierdza, że wiele z nich jest wyposażona w przestarzałe, mało nowoczesne pomoce dydaktyczne. Brak odpowiedniej infrastruktury do nauki zawodu oraz nieumiejętność dostosowania kształcenia do zmieniających się warunków i potrzeb rynku dodatkowo marginalizuje te ośrodki i powoduje, że młodzi ludzie rezygnują z edukacji zawodowej. Istotnym problemem województwa jest także niski udział osób w wieku 25-64 lata w kształceniu ustawicznym.</p> <p>Obecnie na terenie Miasta Kielce nie istnieje publiczna placówka oświatowa, która pełniłaby funkcję centrum kształcenia praktycznego. Lokalizacja CKP na terenie istniejącej szkoły zawodowej nie jest możliwa, gdyż żadna ze szkół nie posiada terenu, na którym można utworzyć Centrum o wielkości ok. 6000 m² a ingerencja w architekturę, zmiany konstrukcyjne lub przebudowa istniejących obiektów nie są uzasadnione finansowo.</p> <p>Funkcje i model działania CKP, jaki zakłada Beneficjent dotyczą stworzenia jednego, nowoczesnego, wyposażonego w najnowsze technologie Centrum do nauki zawodów, które będzie odpowiedzią na wzmocnienie regionalnych potencjałów i koncentracji na rozwoju inteligentnych specjalizacji województwa świętokrzyskiego.</p> <p>Wartości wskaźników: Liczba wspartych obiektów Infrastruktury kształcenia zawodowego (szt.) – 1 Potencjał objętej wsparciem infrastruktury w zakresie opieki nad dziećmi lub infrastruktury edukacyjnej (osoby) – 500 Liczba obiektów dostosowanych do potrzeb osób z niepełnosprawnościami (szt.) – 1 Odsetek uczniów publicznych samorządowych szkół ponadgimnazjalnych w powiecie M. Kielce korzystających z nowo utworzonej infrastruktury do praktycznej nauki zawodu (%) – 3,1</p>	Kielce	49,11	37,01	31,46



IV. 4e. Promowanie strategii niskoemisyjnych dla wszystkich rodzajów terytoriów, w szczególności dla obszarów miejskich, w tym wspieranie zrównoważonej multimodalnej mobilności miejskiej i działań adaptacyjnych mających oddziaływanie łagodzące na zmiany klimatu				
IV.1.	Alokacja wynikająca z ZIT w ramach RPOWŚ			50,00
IV.2.	Podsumowanie proponowanych projektów			70,04 62,82 49,24
IV.3.	Różnica (IV.2.-IV.1.)			0,76
IV.3.1	4e. Promowanie strategii niskoemisyjnych dla wszystkich rodzajów terytoriów, w szczególności dla obszarów miejskich, w tym wspieranie zrównoważonej multimodalnej mobilności miejskiej i działań adaptacyjnych mających oddziaływanie łagodzące na zmiany klimatu-- <u>modernizacja oświetlenia ulicznego</u>			34,26 33,09 26,40
1.	Poprawa efektywności energetycznej Kielc poprzez modernizację oświetlenia ulicznego w gminie Kielce	<p>Duża część oświetlenia ulicznego w Kielcach wymaga modernizacji z uwagi na przestarzałą konstrukcją, zastosowanie nieekologicznych rozwiązań oraz zły stan techniczny. Większość majątku przewidzianego do modernizacji nie jest własnością beneficjenta, dlatego w ramach prowadzonych zadań inwestycyjnych zostanie on zdemontowany i przekazany ich właścicielowi, a wybudowane kompleksowe punkty oświetleniowe będą stanowiły majątek Gminy Kielce. W wyniku przeprowadzonej modernizacji oświetlenia ulicznego zmniejszeniu ulegnie energochłonność układu oświetlenia, co pociągnie za sobą zmniejszenie emisji dwutlenku węgla do atmosfery. Modernizacja oświetlenia ulicznego wpisuje się w zadania przewidziane do realizacji w opracowanym planie gospodarki niskoemisyjnej dla miasta Kielce.</p> <p>Planuje się modernizację 847 punktów oświetleniowych. Konieczne będzie skoordynowanie prac z projektem dotyczącym budowy ścieżek rowerowych, ponieważ planuje się również modernizację oświetlenia ulic, w ciągu których będą powstawały ścieżki rowerowe. Opracowanie dokumentacji projektowej będzie zatem możliwe po wykonaniu koncepcji przebiegu ścieżek rowerowych. Modernizacja oświetlenia układu drogowego znacząco wpłynie na poprawienie parametrów oświetlenia ulicznego oraz zwiększenie bezpieczeństwa i komfortu użytkownika.</p> <p>Wartości wskaźników: Liczba zmodernizowanych źródeł oświetlenia gminnego (szt.) – 847 Ilość zaoszczędzonej energii elektrycznej (MWh/rok) – Oszacowanie na etapie składnia wniosku o dofinansowanie Szacowany roczny spadek emisji gazów cieplarnianych (tony równoważnika CO₂) – Oszacowanie na etapie składnia wniosku o dofinansowanie</p>	Kielce	6,84 6,84 4,23
2.	Modernizacja oświetlenia ulicznego w Gminie Chęciny	<p>Na terenie Gminy Chęciny zdecydowana większość oświetlenia ulicznego jest przestarzała technicznie, zbyt energochłonna i awaryjna. Podstawowa modernizacja systemu polega na wymianie istniejących opraw z sodowymi źródłami światła na energooszczędne, dzięki czemu nastąpi istotne zmniejszenie emisji zanieczyszczeń, wynikających z produkcji energii elektrycznej oraz ograniczenie zużycia paliw pierwotnych. Oprawy tego typu pozwalają na uzyskanie znacznie większej ilości światła przy zmniejszonym zużyciu energii elektrycznej. Konieczność modernizacji oświetlenia ulic w Gminie Chęciny wynika przede wszystkim ze stanu technicznego i awaryjności oświetlenia. Najważniejszym argumentem za modernizacją jest możliwość redukcji wydatków na energię elektryczną i konserwację punktów świetlnych.</p> <p>Dzięki realizacji projektu modernizacji oświetlenia ulic w Gminie Chęciny osiągnięte zostaną następujące korzyści:</p> <ul style="list-style-type: none"> - ograniczenie emisji dwutlenku węgla, - zwiększenie bezpieczeństwa ruchu kołowego i przechodniów na drogach, - uzyskanie wymiernych oszczędności finansowych poprzez obniżenie mocy zainstalowanej urządzeń oświetleniowych, - obniżenie energochłonności całego systemu oświetlenia ulicznego gminy, - unowocześnienie oświetlenia, - poprawa jego jakości i standardu, - poprawa wizerunku zewnętrznego gminy. 	Chęciny	1,88 1,88 1,59



		<p>Planowana w ramach projektu modernizacja oświetlenia ulic w Gminie Chęciny doprowadzi w efekcie do radykalnego obniżenia mocy zainstalowanej urządzeń oświetleniowych oraz energochłonności oświetlenia w przeliczeniu na jeden punkt świetlny a co za tym idzie, do ograniczenia zużycia energii elektrycznej, a następnie emisji gazów do atmosfery.</p> <p>Wartości wskaźników: liczba zmodernizowanych źródeł oświetlenia gminnego (Szt.) - 1200 ilość zaoszczędzonej energii elektrycznej (MWh/rok) -197 szacowany roczny spadek emisji gazów cieplarnianych -Oszacowanie wskaźnika nastąpi w chwili przygotowywania dokumentacji do konkursu.</p>				
3.	Modernizacja oświetlenia na terenie Gminy Chmielnik	<p>Przedmiotem projektu jest modernizacja, oświetlenia na terenie gminy Chmielnik. Planowana jest wymiana energochłonnych żarowych źródeł światła na źródła charakteryzujące się dużą sprawnością i małym poborem energii. W ramach modernizacji wymieniona zostanie przestarzała i awaryjna infrastruktura oświetlenia dróg, parkingów, parków i innych miejsc publicznych. Stan istniejący na obszarze, na którym realizowany będzie projekt/uzasadnienie potrzeby realizacji projektu/przedmiot projektu: Większość oświetlenia ulicznego i miejsc publicznych w gminie jest przestarzała technicznie, zbyt energochłonna i awaryjna. Środki przeznaczone na pokrycie kosztów energii elektrycznej zużywanej na cele oświetlenia miejsc publicznych i dróg znajdujących się na terenie gminy, jak również opłat za konserwację tegoż oświetlenia są wysokie. Celem modernizacji oświetlenia ulicznego jest jego racjonalizacja, zarówno pod względem zastosowanych urządzeń jak i zużycia energii elektrycznej. Wynikiem racjonalizacji oświetlenia ulicznego jest szereg korzystnych efektów ekonomicznych, społecznych i ekologicznych. Zaliczamy do nich: zmniejszenie zużycia energii elektrycznej; zmniejszenie kosztów: energii elektrycznej na cele oświetlenia ulicznego oraz konserwacji instalacji oświetleniowej; ilościowe i jakościowe dostosowanie oświetlenia ulicznego do aktualnie obowiązujących normatywów prawnych; ograniczenie emisji dwutlenku węgla do atmosfery w drodze redukcji zużycia energii elektrycznej; zwiększenie bezpieczeństwa ruchu kołowego i pieszego wzrost poczucia bezpieczeństwa i zadowolenia mieszkańców; poprawę wizerunku obszaru zurbanizowanego.</p> <p>Wartości wskaźników: Liczba zmodernizowanych źródeł oświetlenia gminnego (szt.)- 1 384,00 Ilość zaoszczędzonej energii elektrycznej (MWh/rok) - 594,83 Szacowany roczny spadek emisji gazów cieplarnianych (Tony równoważnika CO2) - 495,08</p>	Chmielnik	2,67	2,67	2,12



4.	<p>Wsparcie gospodarki niskoemisyjnej poprzez modernizację oświetlenia ulicznego ZIT KOF na obszarze Gminy Daleszyce</p>	<p>Istniejące urządzenia oświetlenia ulicznego są urządzeniami energochłonnymi, niejednokrotnie montowanymi w latach 1980-1990. Nie posiadają odpowiednich zabezpieczeń wymaganych aktualnymi normami dotyczącymi wymaganej siły źródła światła jak i zapotrzebowania energetycznego.</p> <p>W związku z powyższym zachodzi konieczność wymiany oświetlenia na nowoczesne lampy energooszczędne zmniejszające zapotrzebowanie energetyczne, zmniejszające emisje gazów cieplarnianych. Jednocześnie wymiana oświetlenia będzie wynikać z stworzonego dla gminy Daleszyce Planu Gospodarki Niskoemisyjnej jako jedno z działań priorytetowych za sprawą którego nastąpi redukcja zanieczyszczeń do powietrza (CO₂).</p> <p>Ekonomicznie uzasadniona jest wymiana oświetlenia na nowoczesne lampy energooszczędne zmniejszające zapotrzebowanie energetyczne jednocześnie zmniejszające emisje gazów cieplarnianych. Ponadto realizacja projektu przyczyni się do poprawy bezpieczeństwa przestrzeni publicznej w szczególności dróg – równomiernie doświetlonych. Przedmiot projektu</p> <p>W ramach realizacji projektu zostanie przeprowadzona kompleksowa modernizacja oświetlenia ulicznego obejmująca 800 szt. lamp oświetleniowych na terenie gminy Daleszyce w następujących miejscowościach: Daleszyce, Kranów, Niestachów Suków, Mójcza, Marzysz, Borków, Komórki, Szczecno, Trzemosna, Słopiec, Danków, Smyków, Sieraków, Niwy, Cisów, Widelki.</p> <p>Rezultatem inwestycji będzie modernizacja oświetlenia ulicznego obejmująca 800 szt. lamp oświetleniowych.</p> <p>Wartości wskaźników : Liczba zmodernizowanych źródeł oświetlenia ulicznego (szt.) – 814 Ilość zaoszczędzonej energii elektrycznej (MWh/rok) – 169,30 Szacowany roczny spadek emisji gazów cieplarnianych (tony równoważnika CO₂) – 169,30</p>	Daleszyce	2,19	2,19	1,86
5.	<p>Modernizacja oświetlenia ulicznego na terenie Gminy Górno</p>	<p>Na terenie Gminy Górno oświetlenie uliczne jest w złym stanie technicznym. Corocznie lampy są wymieniane z uwagi na ich awaryjność związaną z wieloletnim funkcjonowaniem. Dominują oprawy z wyładowczymi źródłami światła w zdecydowanej większości sodowymi (oprawy ze źródłami rtęciowymi stanowią około 40 % stanu całkowitego). Oprawy instalowane były przed wielu laty stąd dominacja powszechnej wówczas mocy opraw sodowych ze źródłami światła 150 W. Stan słupów jest dobry. Zachodzi potrzeba instalacji nowych opraw wraz z wysięgnikami. W systemie pracuje duża ilość opraw o niewłaściwie dobranej mocy. Ich wymiana będzie generowała duże oszczędności w zużyciu energii elektrycznej i jej kosztach. Projekt obejmuje modernizację oświetlenia ulicznego polegającego na wymianie opraw na energooszczędne w ilości 1400 szt. (ilość wynika z opracowanej dokumentacji” Modernizacja oświetlenia drogowego na terenie Gminy Górno”). Celem projektu jest promowanie strategii niskoemisyjnej oraz uzyskanie niższego zużycia energii na terenie gminy Górno a tym samym Kieleckiego Obszaru Funkcjonalnego, co przełoży się na zmniejszenie emitowanego CO₂. Realizacja projektu przyczyni się do poprawy stanu infrastruktury w zakresie oświetlenia ulicznego na terenie Gminy Górno a tym samym Kieleckiego Obszaru Funkcjonalnego oraz oszczędności energii. Projekt przyczyni się do zwiększenia efektywności energetycznej w odniesieniu do infrastruktury publicznej – oświetlenie dróg wpłynie na poprawę bezpieczeństwa drogowego oraz zaspokoi potrzeby mieszkańców i ich jakość życia.</p> <p>Wartości wskaźników : Liczba zmodernizowanych źródeł oświetlenia ulicznego (szt.)-1400 Ilość zaoszczędzonej energii elektrycznej (MWh/rok) -600 Szacowany roczny spadek emisji gazów cieplarnianych (tony równoważnika CO₂)- 500.</p>	Górno	3,57	2,61	2,22



6.	Modernizacja oświetlenia ulicznego na terenie Gminy Masłów	<p>Przedmiotem projektu jest m. in. modernizacja energochłonnych opraw sodowych i zastąpienie oprawami o wyższej efektywności oraz modernizacja systemu sterowania. Szczegółowy przedmiot projektu będzie wynikał z audytu energetycznego. Stan istniejący systemu oświetlenia ulicznego w Gminie Masłów jest wysoce niezadowolający. W dużej części oprawy są wyeksploatowane, chociaż w przeważającej części ich wiek nie przekracza 15-20 lat. Występują oprawy ręcione. Oprawy sodowe w wielu miejscach mimo wysokiej mocy nie spełniają wymogów obecnej normy oświetleniowej. W wielu miejscach powstaje zjawisko braku równomierności oświetlenia, efektem czego są ciemne niedoświetlone miejsca pomiędzy słupami. Duża część opraw jest wyeksploatowana, posiada otwarte klosze lub ich nie ma, występują utlenione odbłyśniki lub również ich brak. System sterowania oświetleniem ulicznym wymaga modernizacji w celu dostosowania go do wymogów energooszczędności. Obecnie zamontowane oprawy to: model SR200 o mocy 250 W i model Ambar 150 o mocy 150 W.</p> <p>Planowana modernizacja oświetlenia odpowiada na zapotrzebowanie zarówno poprawienia efektywności energetycznej jak również istotnie poprawia wizerunek Gminy sprzyjając rozwojowi ekonomicznemu Gminy poprzez zwiększenie zainteresowania inwestorów prywatnych oraz zwiększenie frekwencji turystów. Niniejsza inwestycja przyczyni się do ograniczenia emisji gazów cieplarnianych i jednocześnie do realizacji planu gospodarki niskoemisyjnej Gminy Masłów, a tym samym do osiągnięcia celu PI 4e.</p> <p>Wartości wskaźników: Liczba zmodernizowanych źródeł oświetlenia gminnego (szt.) - 1 195 Ilość zaoszczędzonej energii elektrycznej (MWh/rok) --387,15 Szacowany roczny spadek emisji gazów cieplarnianych (Tony równoważnika CO2) --321,91 Liczba obiektów dostosowanych do potrzeb osób z niepełnosprawnościami (szt.)- 0 Wzrost zatrudnienia we wspieranych podmiotach (innych niż przedsiębiorstwa) (EPC) (osoby) - 0</p>	Masłów	2,33	2,33	1,98
7.	Modernizacja oświetlenia drogowego na terenie Gminy Miedziana Góra	<p>Modernizacja oświetlenia drogowego na terenie gmina Miedziana Góra polegać będzie na wymianie 1290 szt. opraw oświetleniowych oświetlenia drogowego starego typu posiadających źródło światła w postaci ręcionej (HPM) i sodowych (HPS) źródeł światła oraz dogęszczenie oświetlenia o 100 punktów świetlnych, w celu spełnienia wymagań normy oświetleniowej PN-EN 13201. Ponadto zmodernizowanych zostanie 79 punktów sterujących oświetleniem z zamontowaniem układów kompensacji mocy biernej, ograniczników przepięć oraz inteligentnego sterowania. Inwestycja swoim zasięgiem obejmować będzie wszystkie sołectwa Gminy Miedziana Góra. Celem głównym inwestycji jest obniżenie emisji CO2, NOX, pyłów PM10 oraz PM2,5 poprzez zmniejszenie zużycie energii elektrycznej, która w Polsce wytwarzana jest głównie z węgla kamiennego. Efekt ograniczenia emisji ww. gazów oraz pyłów można uzyskać poprzez zmniejszenie mocy zainstalowanej odbiorników energii elektrycznej. Gmina Miedziana Góra uzyska to poprzez zmodernizowanie oświetlenia ulicznego na energooszczędne. Wartość całkowita projektu to 2 790 000,00 zł, wydatki kwalifikowane to 2 038 671,82 zł, wartość dofinansowania to 1 732 871,05 zł. Projekt nie jest projektem generującym dochód. Okres realizacji zaplanowano od 6 grudnia 2016 r. do 31 grudnia 2019 r. Realizatorem projektu jest Gmina Miedziana Góra. Projekt został zaplanowany w oparciu o audyt energetyczny oświetlenia na terenie Gminy Miedziana Góra. Dodatkowo inwestycja wynika z Planu Gospodarki Niskoemisyjnej dla Gminy Miedziana Góra. Projekt zakłada do osiągnięcia następujące wskaźniki: Szacowany roczny spadek emisji gazów cieplarnianych (CI 34) - 746,31 tony równoważnika CO2, Ilość zaoszczędzonej energii elektrycznej - 919,10 MWh/rok. Cele projektu są zbieżne z celami osi priorytetowej 6 dla priorytetu inwestycyjnego 4e - obniżona emisja substancji szkodliwych do powietrza na obszarze KOF.</p> <p>Wartości wskaźników: Liczba zmodernizowanych źródeł oświetlenia gminnego (szt.) - 1390 Ilość zaoszczędzonej energii elektrycznej (MWh/rok) - 919,10 MWh/rok Szacowany roczny spadek emisji gazów cieplarnianych (tony równoważnika CO2) - 746,31 t/rok</p>	Miedziana Góra	2,20	2,04	1,73



8.	Modernizacja oświetlenia ulicznego na terenie gminy Morawica	<p>Na obszarze realizacji projektu oświetlenia uliczne stanowią lampy rtęciowe i częściowo sodowe. W ramach projektu planuje się wymianę istniejącego oświetlenia ulicznego przy drogach na terenie Gminy Morawica na oświetlenie LEDOWE w ilości ok. 1000 lamp. Planuje się także o uzupełnienie i zagęszczenie istniejących odcinków oświetlenia ulicznego w technologii LEDOWEJ. Przewiduje się także wymianę układów sterowania oświetleniem ulicznym w celu zwiększenia oszczędności energii. Celem projektu jest ograniczenie zużycia energii elektrycznej a tym samym zmniejszenie emisji szkodliwych substancji do atmosfery.</p> <p>Wartości wskaźników: Liczba zmodernizowanych źródeł oświetlenia gminnego (Szt.) -1927 Ilość zaoszczędzonej energii elektrycznej (MWh/rok) - 471 Szacowany roczny spadek emisji gazów cieplarnianych (tony równoważnika CO2) - 419</p>	Morawica	2,62	2,62	2,23
9.	Zwiększenie efektywności energetycznej poprzez wymianę i modernizację oświetlenia ulicznego na energooszczędne w gminie Piekoszów	<p>Celem projektu jest podniesienie efektywności energetycznej poprzez modernizację oświetlenia ulicznego na terenie Gminy Piekoszów, polegającej na wymianie bądź modernizacji punktów oświetleniowych wraz instalacją zasilającą i sterującą na nowoczesne energooszczędne. Wskaźniki produktu –2139 szt. zmodernizowanych źródeł oświetlenia Gminnego. Obecny stan oświetlenia ulicznego stanowią przestarzałe energochłonne lampy które wykazują małą skuteczność oświetlenia w stosunku do pobranej energii. Podstawą określenia zakresu prac modernizacji będzie audyt efektywności energetycznej oraz inwentaryzacja. Realizacja projektu odbywać się będzie w tylko w miejscach gdzie obecnie istnieje oświetlenie. Z uwagi na charakterystykę oświetlenia ledowego może zachodzić potrzeba wymiany całej linii oświetleniowej wraz ze słupami i zasilaniem celem uzyskania odpowiedniej efektywności oświetlenia.</p> <p>Wartości wskaźników : Liczba zmodernizowanych źródeł oświetlenia gminnego (Szt.) –2139 Obecnie nie jest możliwe określenie wartości wskaźnika p.n. „szacowany roczny spadek emisji gazów cieplarnianych” jak również „Ilość zaoszczędzonej energii elektrycznej”- powyższe wskaźniki zostaną oszacowane na etapie wykonywania audytu efektywności energetycznej oraz PGN tj. w IV kw. 2016 roku</p>	Piekoszów	3,58	3,58	3,04
10	Modernizacja oświetlenia ulicznego na terenie Gminy Sitkówka - Nowiny	<p>Obecnie na obszarze Gminy Sitkówka-Nowiny jest ok. 1500 punktów świetlnych oświetlenia ulicznego. Wiele z nich wymaga modernizacji lub wymiany. W ramach projektu przewidziano do wymiany ok. 200 punktów świetlnych w miejscach wymagających najpilniejszej interwencji – wzięto pod uwagę wymianę punktów oświetleniowych wykorzystujących obecnie lampy rtęciowe. Założono zmianę na oświetlenie efektywniejsze energetycznie. Dokładana liczba zmodernizowanych punktów będzie możliwa do ustalenia po dokonaniu audytu oświetleniowego stanu aktualnego, który został zaplanowany na 2015r. Wstępnie zaplanowano do modernizacji lampy znajdujące się przy drodze wojewódzkiej nr 762 relacji Kielce – Małogoszcz oraz niektóre na terenie miejscowości Nowiny. Są to instalacje wymagające najpilniejszej interwencji, energochłonne, a jednocześnie umiejscowione przy najbardziej ruchliwych drogach. Modernizacja tego oświetlenia będzie kolejnym etapem modernizacji oświetlenia na terenie Gminy Sitkówka-Nowiny. W ramach projektu przewidziano jedynie modernizację istniejących punktów oświetleniowych, modernizację zabezpieczeń, modernizację okablowania, ewentualnie w razie konieczności zagęszczenie istniejących punktów oświetleniowych.</p> <p>Wartości wskaźników: Liczba zmodernizowanych źródeł oświetlenia gminnego (Szt.)- 200</p>	Sitkówka-Nowiny	1,34	1,30	1,10
11	Wdrożenie systemu efektywności energetycznej oświetlenia ulicznego na terenie gminy Strawczyn.	<p>Inwestycja obejmować będzie kompleksową:</p> <ul style="list-style-type: none"> - modernizację istniejących opraw oświetleniowych (wymiana z sodowych na LEDowe) - dowieszenie brakujących lamp (dowieszenie lamp na już istniejących słupach) - dobudowę nowych punktów świetlnych (między już istniejącym słupami) w celu uzupełnienia istniejących ciągów i dostosowania ich do obowiązujących norm , w charakterze zagęszczenia. Udział zagęszczenia do ogółu wyniesie do 7%. - budowę i wprowadzenie nowoczesnego systemu sterowania energią, który ograniczy straty energii na poszczególnych odcinkach. <p>Projekt ten zakłada zastosowanie nowoczesnych, innowacyjnych opraw oświetleniowych z wysoko wydajnymi źródłami światła. Zakłada się, że łącznie wymienionych i dowieszonych zostanie 2217 opraw oświetleniowych. Projekt pozytywnie wpłynie na</p>	Strawczyn	4,64	4,64	3,94



		<p>bezpieczeństwo zarówno użytkowników ruchu drogowego jak również mieszkańców gminy. Zadanie przyczyni się do wsparcia efektywności energetycznej na terenie gminy Strawczyn. Część inwestycji będących przedmiotem projektu będzie realizowana w obszarze Natura 2000.</p> <p>Celem inwestycji będzie oszczędność energii i obniżenie emisji substancji szkodliwych do powietrza na obszarze KOF.</p> <p>Wartości wskaźników: Liczba zmodernizowanych źródeł oświetlenia gminnego (Szt.)-2217 Ilość zaoszczędzonej energii elektrycznej (MWh/rok) - 553 Szacowany roczny spadek emisji gazów cieplarnianych (ton równoważnika CO2)- 449</p>				
12	Modernizacja oświetlenia gminnego na terenie Gminy Zagnańsk	<p>Projekt przewiduje modernizację oświetlenia gminnego poprzez przebudowę 50 stacji oświetleniowych, 50 punktów oświetleniowych wraz z uzupełnieniem przerw w istniejącym ciągu oświetleniowym (20 punktów). W ramach zadania przewidziana jest wymiana starych opraw oświetlenia zewnętrznego na energooszczędne (m.in. LED), jak również zastąpienie przestarzałych stacji nowymi. W związku z istniejącymi przestarzałymi stacjami oświetleniowymi istnieje konieczność ich wymiany na nowe. Do pełnej modernizacji niezbędna jest wymiana przestarzałych skrzynek oświetleniowych na nowe, co zapewni możliwość sterowania całym systemem oświetleniowym na terenie Gminy. Zakres inwestycji (50 stacji oświetleniowych wraz z okablowaniem i osprzętem, 70 punktów oświetleniowych w technologii LED), zastosowane rozwiązania technologiczne, jakość użytych materiałów wpływa na wysoki koszt zakupu i montażu urządzeń. Projekt przewiduje sporządzenie szczegółowego programu funkcjonalno-użytkowego opisującego specyfikację techniczną planowanego do montażu sprzętu oraz audyt oświetleniowy.</p> <p>Zadanie wynikać będzie z Planu Gospodarki Niskoemisyjnej dotyczącego Gminy Zagnańsk.</p> <p>Zadanie w swym zakresie obejmuje teren całej gminy a w szczególności sołectwa Zagnańsk, Samsonów, Kajetanów, Długojów, Tumlin, Szałas, Kołomań i Kaniów. Zadanie jest kontynuacją zrealizowanego w ramach Narodowego Funduszu Ochrony Środowiska i Gospodarki Wodnej projektu pn. „Modernizacja oświetlenia ulicznego na terenie Gminy Zagnańsk”, który objął ok. 85% oświetlenia ulicznego występującego na terenie Gminy Zagnańsk. W celu zmodernizowania całego oświetlenia gminnego, czego efektem będzie zmniejszenie emisji CO2 oraz wzrost oszczędności w skali roku, koniecznym jest zmodernizowanie 50 punktów oświetleniowych wraz z uzupełnieniem przerw w istniejących ciągach (20 sz.).</p> <p>Wartości wskaźników: Liczba zmodernizowanych źródeł oświetlenia gminnego (stacja oświetleniowa) (Szt.)- 50 Liczba zmodernizowanych źródeł oświetlenia gminnego (punkt oświetleniowy) (Szt.) - 70 Ilość zaoszczędzonej energii elektrycznej - oszacowanie w I kwartale 2017 Szacowany roczny spadek emisji gazów cieplarnianych - oszacowanie w I kwartale 2017</p>	Zagnańsk	0,40	0,40	0,34
IV.1.2.	4e. Promowanie strategii niskoemisyjnych dla wszystkich rodzajów terytoriów, w szczególności dla obszarów miejskich, w tym wspieranie zrównoważonej multimodalnej mobilności miejskiej i działań adaptacyjnych mających oddziaływanie łagodzące na zmiany klimatu- <u>zrównoważona mobilność miejska budowa ścieżek rowerowych</u>			34,68	28,80	22,05
1.	Budowa i modernizacja sieci ścieżek rowerowych w gminie Kielce jako element zrównoważonej mobilności miejskiej	<p>Realizacja dróg dla rowerów w ciągu ulic Kielc pozwoli na budowę spójnego systemu dróg dla rowerów będących podstawą dla realizacji systemu komunikacji rowerowej. Alternatywny środek transport jakim jest rower, daje mieszkańcom możliwość realizacji potrzeb transportowych w sposób ekologiczny, szybki i bezpieczny. Rozwój infrastruktury rowerowej umożliwi stały wzrost udziału podróży niezmotoryzowanych w ogólnej ich liczbie. Wytypowane odcinki dróg rowerowych łączą się z przebiegiem Trasy Rowerowej w Polsce Wschodniej (szlak Green Velo), który umożliwia dostęp do europejskiej sieci tras rowerowych. Stanowią również wyprowadzenie ruchu rowerowego w kierunku gmin sąsiednich oraz obsługują liczne obiekty użyteczności publicznej na terenie Kielc (szkoły, dworce, obiekty handlowe, itp.). Wzrost udziału ruchu rowerowego w ogólnej liczbie podróży będzie przyczyniał się do obniżenia poziomu CO2 oraz promował aktywną mobilność miejską. Powstałe w ramach projektu min. 12 km infrastruktury dostępnej dla rowerzystów stanowić będzie wzrost o 30% w stosunku do stanu obecnego. Budowa i przebudowa odcinków dróg</p>	Kielce	13,06	13,06	8,68



		<p>rowerowych (jw.) będzie uzupełnieniem i połączeniem istniejącej obecnie infrastruktury. Rozbudowa systemu dróg rowerowych umożliwi uzyskanie efektu sieciowego, który zapewni wygodne, komfortowe i bezpieczne wykorzystywanie roweru jako środka transportu. Rozbudowa systemu dróg rowerowych (ścieżek rowerowych) pozwoli stworzyć, alternatywny dla samochodowego, ekologiczny model komunikacji. Rozwój ruchu rowerowego poprzez rozbudowę infrastruktury pozwoli promować aktywną mobilność miejską oraz efektywniej gospodarować zasobami. Promocja ruchu rowerowego pozytywnie wpłynie na postrzeganie Kielc jako prężnego, nowoczesnego i dynamicznie się rozwijającego miasta. Stolica województwa, którego ważną częścią gospodarki jest turystyka, powinno kształtować ekologiczne formy transportu, a tym samym pozytywnie wpływać na środowisko naturalne. Projektu obejmuje min :budowę, przebudowę i rozbudowę dróg dla rowerów, ciągów pieszo-rowerowych oraz skrzyżowań.</p> <p>Wartości wskaźników: Długość wybudowanych lub przebudowanych dróg dla rowerów (km) – 12 km Liczba osób korzystających z dróg dla rowerów – Oszacowanie na etapie składania wniosku o dofinansowanie Szacowany roczny spadek emisji gazów cieplarnianych – Oszacowanie na etapie składania wniosku o dofinansowanie</p>				
2.	Zrównoważona mobilność miejska - budowa ścieżek rowerowych - Chęciny	<p>W ramach projektu zostaną wytyczone ścieżki rowerowe, wyprowadzające ruch rowerowy w kierunku gmin sąsiednich i obsługujące liczne obiekty użyteczności publicznej na terenie Gminy Chęciny. Wzrost udziału ruchu rowerowego w ogólnej liczbie podróży będzie przyczyniał się do obniżenia poziomu CO2 i promował aktywną mobilność miejską.</p> <p>Wytyczenie dróg rowerowych daje mieszkańcom możliwość realizacji potrzeb transportowych w sposób ekologiczny, szybki i bezpieczny. Rozwój infrastruktury rowerowej umożliwi stały wzrost udziału podróży niezmotoryzowanych w ogólnej ich liczbie. Budowa dróg rowerowych będzie uzupełnieniem i połączeniem istniejącej obecnie infrastruktury. Zapoczątkuje stworzenie efektu sieciowego, który zapewni wygodne, komfortowe i bezpieczne wykorzystywanie roweru jako środka transportu. Pozwoli stworzyć, alternatywny dla samochodowego, ekologiczny model komunikacji. Rozwój ruchu rowerowego pozwoli promować aktywną mobilność miejską i efektywniej gospodarować zasobami. Realizacja działań projektowych pozwoli kształtować ekologiczne formy transportu i pozytywnie wpływać na środowisko naturalne.</p> <p>Projekt zakłada budowę ścieżki rowerowej o długości ok. 2 km z oznakowaniem i wyznaczeniem poboczy postojowych. Mając na uwadze zwiększenie efektywności energetycznej i ograniczenie emisji gazów cieplarnianych konieczna jest poprawa stanu infrastruktury w zakresie zrównoważonej mobilności miejskiej. Projekt ma na celu łagodzenie poważnych problemów, takich jak gazy cieplarniane, zależność energetyczna i niska jakość powietrza, które wpływają na zdrowie i jakość życia mieszkańców. Efektem realizacji projektu będzie przyjazna przestrzeń dla rowerzystów i poprawa jakości lokalnego powietrza.</p> <p>Wartości wskaźników: Długość wybudowanych lub przebudowanych dróg dla rowerów (km)-2 Liczba osób korzystających z dróg dla rowerów (osoby/rok)-4 500 Szacowany roczny spadek emisji gazów cieplarnianych -Oszacowanie wskaźnika nastąpi w chwili przygotowywania dokumentacji do konkursu</p>	Chęciny	5,36	0,81	0,69
3.	Budowa ścieżek rowerowych na terenie Gminy Górno	<p>W ramach projektu zakłada się poprawę stanu infrastruktury transportu publicznego oraz zrównoważonej mobilności mieszkańców w zakresie budowy ścieżek rowerowych. Obecnie ruch rowerowy odbywa się samoistnymi ścieżkami, które mają negatywny wpływ na środowisko przyrodnicze i bezpieczeństwo rowerzystów. Brak tablic informacyjnych uniemożliwia turystom zapoznanie się z historią i atrakcjami Gminy Górno.</p> <p>Celem projektu jest wsparcie zrównoważonej mobilności mieszkańców oraz transportu ekologicznego na terenie Gminy Górno, a tym samym Kieleckiego Obszaru Funkcjonalnego. Projekt przyczyni się do ograniczenia zanieczyszczenia powietrza (CO2) poprzez rozwój niezmotoryzowanego transportu indywidualnego. Budowa dróg rowerowych ma na celu stworzenie alternatyw dla codziennego przemieszczania się samochodem zarówno mieszkańców Gminy Górno oraz gmin sąsiednich, a tym samym odciążenie ruchu na drogach. Planowana ścieżka rowerowa będzie zapewniać bezpośredni dojazd do ważnych instytucji publicznych w gminie tj. Urzędu Gminy, Ośrodków Zdrowia, szkół oraz ułatwi dojazd do publicznego transportu zbiorowego. Projekt będzie obejmował</p>	Górno	2,99	2,99	2,54



		<p>budowę ścieżki rowerowej o nawierzchni asfaltowej, szerokości 2m i długości około 2800 mb, w pasie drogi wojewódzkiej Nr 752 w miejscowościach Górno-Parcele i Krajno-Parcele. Będzie uzupełnieniem i połączeniem istniejącej infrastruktury. Realizacja projektu wpisuje się w stworzenie bazy na rzecz edukacji, popularyzacji okolicy i tradycji. Zagospodarowany teren obejmował będzie oświetlone ciągi rowerowe z miejscami parkingowymi dla rowerów. Projekt ma na celu łagodzenie poważnych problemów takich jak : gazy cieplarniane i niska jakość powietrza , mających istotny wpływ na zdrowie i jakość życia mieszkańców. Pozwoli to stworzyć alternatywny dla samochodów ekologiczny model komunikacji.</p> <p>Wartości wskaźników: Długość dróg dla rowerów (km) – 2,8 Liczba osób korzystających z dróg dla rowerów (osoby/rok) - 2000 Szacowany roczny spadek emisji gazów cieplarnianych (Tony równoważnika CO2)- 1</p>				
4.	Rozbudowa sieci ścieżek rowerowych w Gminie Masłów	<p>Przedmiotem projektu jest budowa ścieżki rowerowej o nawierzchni asfaltobetonowej. Gmina Masłów posiada jedynie krótki odcinek infrastruktury rowerowej wzdłuż lotniska. Ścieżka ta znajdująca się w centrum Gminy nie ma żadnego połączenia z sąsiednimi gminami, w tym z Kielcami. Z tego powodu ruch rowerowy odbywa się drogami pozbawionymi ciągów rowerowych, co negatywnie wpływa na bezpieczeństwo rowerzystów i uczestników ruchu drogowego. Ścieżka przy lotnisku nie łączy się również z Trasami Rowerowymi w Polsce Wschodniej obejmującymi pięć województw. Konieczne jest zapewnienie ciągłości i połączenie ścieżek w jedną sieć oraz integracja układu komunikacyjnego samochodowego i autobusowego ze ścieżkami rowerowymi.</p> <p>Dzięki realizacji niniejszego projektu powstanie droga rowerowa łącząca Gminę Masłów z Kielcami. Powstanie węzeł integrujący ścieżki rowerowe z transportem autobusowym i samochodowym, co zmieni charakter komunikacji z Kielcami. Budowa dróg dla rowerów pozwoli na wytworzenie spójnego systemu będącego podstawą dla realizacji systemu komunikacji rowerowej. Alternatywny środek transportu, jakim jest rower, daje mieszkańcom możliwość realizacji potrzeb transportowych w sposób ekologiczny, szybki i bezpieczny. Rozwój infrastruktury rowerowej umożliwi stały wzrost udziału podróży niezmotoryzowanych, w ogólnej ich liczbie.</p> <p>Niniejsza inwestycja wynika z Planu gospodarki niskoemisyjnej dla Gminy Masłów, zatem przyczyni się do osiągnięcia celu PI 4e.</p> <p>Wartości wskaźników: Długość dróg dla rowerów (km) - 2,17 Liczba osób korzystających z dróg dla rowerów (osoby/rok) - 30 625 Szacowany roczny spadek emisji gazów cieplarnianych (tony równoważnika CO2) – 7,99 Liczba obiektów dostosowanych do potrzeb osób z niepełnosprawnościami (szt.) - 0 Wzrost zatrudnienia we wspieranych podmiotach (innych niż przedsiębiorstwa) (EPC) (osoby) - 0</p>	Masłów	3,18	1,85	1,57
5.	Budowa ciągów rowerowych w gminie Piekoszów	<p>Celem projektu jest zwiększenie zrównoważonej mobilności mieszkańców Gminy Piekoszów, wzrost poziomu atrakcyjności roweru, jako zrównoważonego i ekologicznego środka transportu, usprawnienie połączeń rowerowych poprawa wizerunku gminy, jako miejsca promującego ekologiczne formy podróżowania.</p> <p>Obecnie na terenie gminy jest słabo rozwinięta sieć ścieżek rowerowych budowa nowych umożliwi korzystanie z alternatywnego środka komunikacji jakim jest rower.</p> <p>Zadanie 1</p> <p>Planowane jest wybudowanie ścieżki rowerowej w technologii bitumicznej na podbudowie z kruszywa wraz z odwodnieniem oraz oświetlenie w technologii solarno-ledowej na długości około 1,8 km poprzez tereny sąsiadujące z rezerwatem Chelosiowa Jama będące w obszarze NATURA 2000 w miejscowości Jaworzna, Janów, Szczukowice, Piekoszów. Przeprowadzenie inwestycji umożliwi skomunikowanie części wschodniej Gminy Piekoszów z Zachodnią częścią miasta Kielce. Przebieg ścieżki rowerowej stanowić będzie alternatywę dla DW 761 i umożliwi wyprowadzeniem ruchu rowerów z niniejszej drogi która nie jest przystosowana do bezpiecznego poruszania się nią przez rowerzystów. Jednocześnie budowa ścieżki rowerowej przyczyni się do podniesienia dostępności atrakcyjnych miejsc na terenie gminy.</p>	Piekoszów	2,56	2,56	2,17



		<p>Zadanie 2</p> <p>Wybudowanie ścieżki rowerowej w technologii bitumicznej na podbudowie z kruszywa wraz z odwodnieniem oraz oświetlenie w technologii solarno-ledowej o długości około 1,3 km z centrum Piekoszowa w stronę zachodnią Gminy do miejscowości Wincentów celem ograniczenia ruchu rowerowego na równoległej drodze powiatowej i zaoferowanie lokalnej społeczności alternatywnego dojazdu do centrum gminy.</p> <p>Projekt zgodny jest z zasadami horyzontalnymi Unii Europejskiej w zakresie ograniczenia niskiej emisji CO₂ oraz Strategią Rozwoju Kraju 2020 i Strategią Rozwoju Województwa Świętokrzyskiego do roku 2020, Regionalny Program Operacyjny Województwa Świętokrzyskiego na lata 2014-2020, Strategią ZIT, oraz będzie wynikał z Planu Gospodarki Niskoemisyjnej.</p> <p>Obecnie nie jest możliwe określenie wartości wskaźnika p.n. „szacowany roczny spadek emisji gazów cieplarnianych” - wskaźnik zostanie oszacowany na etapie wykonywania studium wykonalności tj. w II kw. 2017 roku.</p> <p>W odniesieniu do wskaźnika p.n. „Liczba osób korzystających z dróg dla rowerów” punkt wyjścia stanowią dane z pomiarów natężenia ruchu na drodze wojewódzkiej nr 761 przeprowadzone w roku 2010. Wartość w/w wskaźnika to szacunkowa liczba osób korzystających z dróg dla rowerów którzy skorzystają z alternatywnej komunikacji i przejedzie projektowaną drogą rowerową.</p> <p>Wartości wskaźników : Długość dróg dla rowerów (km) - 3,1 Liczba osób korzystających z dróg dla rowerów (osoby/rok) - 2500</p>				
6.	Budowa ścieżek rowerowych na terenie Gminy Sitkówka - Nowiny.	<p>Głównym celem projektu jest obniżenie emisji substancji szkodliwych do powietrza na terenie KOF poprzez stworzenie warunków do ekologicznego transportu rowerowego na terenie gminy Sitkówka-Nowiny dla mieszkańców i turystów. W ramach zadania zaplanowano na terenie gminy Sitkówka-Nowiny przebieg ścieżki rowerowej wzdłuż drogi wojewódzkiej nr 762, łączącej poprzez istniejące lub planowane ścieżki miasto Kielce z gminą Chęciny. Umożliwi to mieszkańcom gminy Sitkówka-Nowiny możliwość komunikacji rowerowej zarówno z Kielcami, jak i z Chęciny. Dodatkowo zaplanowano połączenie ww. ścieżki z miejscowością Nowiny, w sumie długość wybudowanych ścieżek wyniesie 3 km. W ramach tego projektu wstępnie zaplanowano wybudowanie 3 km ścieżek rowerowych, natomiast dodatkowo 7 km ścieżek zaplanowano wyznaczyć w ramach istniejących dróg.</p> <p>Do głównych rezultatów osiągniętych w ramach realizacji projektu należeć będą:</p> <p>wzrost zainteresowania turystyką rowerową oraz rozwój działalności instytucji, organizacji w zakresie rozszerzenia turystycznej oferty programowej dla mieszkańców powiatu i turystów, poprawa bezpieczeństwa osób poruszających się po drogach i ścieżkach rowerowych, wzrost atrakcyjności gminy i regionu, zwłaszcza pod względem turystyki i infrastruktury technicznej, wzrost zatrudnienia, poprzez powstanie punktów obsługi rowerzystów (sklepów, serwisów), powstanie gospodarstw agroturystycznych i innych mniejszych obiektów rekreacyjnych, poprawa zdrowia mieszkańców gminy i powiatu, poprzez propagowanie zdrowego stylu życia i udział w aktywnych formach spędzania wolnego czasu.</p> <p>Wartości wskaźników : Długość ścieżek rowerowych (km) - 3 km Liczba osób korzystających z dróg dla rowerów (osoby/rok) - 10 000 Szacowany roczny spadek emisji gazów cieplarnianych (tony równoważnika CO₂) - 6,0</p>	Sitkówka-Nowiny	4,00	4,00	3,40
7.	Rozwijanie infrastruktury niskoemisyjnej poprzez budowę ścieżek rowerowych	<p>Projekt przewiduje budowę ścieżki rowerowej, wraz z jej oznakowaniem, utworzeniem miejsc obsługi podróżnych, miejsc postojowych oraz zagospodarowaniem terenu wokół nich. Zadanie wynika z Planu Gospodarki Niskoemisyjnej Gminy Zagnańsk. Projekt wspiera ekologiczny transport publiczny oraz zakłada budowę w pełni zagospodarowanej ścieżki rowerowej o długości 3 km. Przyczyni się to do stworzenia alternatywy dla codziennego przemieszczania się mieszkańców autami osobowymi, co doprowadzi do przeniesienia się mieszkańców na tańszy i zdrowszy sposób transportu. Główną rolą projektu jest stworzenie drogi</p>	Zagnańsk	3,54	3,54	3,01



	na terenie Gminy Zagnańsk	rowerowej usprawniającej transport, co pośrednio będzie również pełnić funkcję turystyczno – rekreacyjną, dzięki czemu propagowany będzie zdrowy i mobilny sposób poruszania się. Teren zostanie utwardzony poprzez częściowe zastosowanie mieszanek asfaltowych np. polimeroasfaltu oraz materiału kamiennego. Ze względu na realizację ścieżek rowerowych na terenach leśnych, wskazana technologia umożliwi mniejszą ingerencję w środowisko i otoczenie. Przedsięwzięcie wpłynie na poprawę atrakcyjności Gminy Zagnańsk oraz Kieleckiego Obszaru Funkcjonalnego. Realizacja tego zadania stworzy możliwość połączenia planowanej ścieżki rowerowej ze ścieżkami prowadzącymi do miasta Kielce. Realizacja zadania obejmie sołectwa: Jaworze, Bartków, Zagnańsk. Wartości wskaźników: Długość dróg dla rowerów (km) - 3 Liczba osób korzystających z dróg dla rowerów - Oszacowanie w II kwartale 2020				
IV.1.3.	4e. Promowanie strategii niskoemisyjnych dla wszystkich rodzajów terytoriów, w szczególności dla obszarów miejskich, w tym wspieranie zrównoważonej multimodalnej mobilności miejskiej i działań adaptacyjnych mających oddziaływanie łagodzące na zmiany klimatu - budowa centrów przesiadkowych			1,10	0,93	0,79
1.	Wspieranie działań w zakresie zrównoważonej mobilności ZIT KOF na obszarze Gminy Daleszyce, poprzez budowę centrum przesiadkowego	Obecnie na terenie Gminy Daleszyce liczącej ponad 15,5 tys. mieszkańców - w miejscowości Suków, gdzie planuje się do realizacji projekt brak jest właściwej infrastruktury komunikacji publicznej zapewniającej możliwość bezpiecznego przemieszczania się mieszkańców gminy i KOF. Obecnie w gminie funkcjonują dwie linie komunikacji MZK tj. linia 11 i 33 dla której nie ma pętli autobusowej. W miejscowości Suków planowana jest przebudowa obwodnicy Daleszyc i Sukowa z uwagi na fakt zatłoczenia drogi wojewódzkiej. Realizacja projektu przyczyni się do poprawienia stanu infrastruktury komunikacji lokalnej sprzyjającej usprawnieniu mobilności miejskiej i ograniczy zatłoczenie w ruchu drogowym, co wpisuje się w planowane działania wynikające z opracowywanego PGN dla gminy Daleszyce. Z drugiej strony centrum przesiadkowe zlokalizowane przy projektowanej obecnie obwodnicy poprawi bezpieczeństwo komunikacji drogowej oraz uczyni transport publiczny bardziej atrakcyjnym dla użytkowników na terenie Gminy Daleszyce w kontekście łączenia się tego rodzaju mobilności w sprawny i funkcjonalny system mobilności miejskiej KOF. Centrum przesiadkowe włączone do sieci mobilności miejskiej spowoduje, iż zwiększy się ilość osób korzystających z komunikacji miejskiej wśród osób dojeżdżających do pracy, którzy będą pozostawiać auta na parkingu centrum. Przedmiot projektu W ramach projektu przewiduje się wybudowanie jednego centrum przesiadkowego w miejscowości Suków na terenie gminy Daleszyce. W ramach działania zostanie wybudowana zajezdnia, parking rowerowy, parking samochodowy. Centrum przesiadkowe będzie dostosowane do potrzeb osób z niepełnosprawnościami. Wartości wskaźników: Liczba zmodernizowanych dworców i centrów przesiadkowych (szt.) -1 Liczba osób korzystających z zintegrowanych węzłów przesiadkowych (odwiedziny/rok) - 4000 Szacowany roczny spadek emisji gazów cieplarnianych - Przybliżony termin określenia wskaźnika marzec 2016 (po opracowaniu i zatwierdzeniu PGN)	Daleszyce	1,10	0,93	0,79
V.	6d. Ochrona i przywrócenie różnorodności biologicznej, ochrona i rekultywacja gleby oraz wspieranie usług ekosystemowych, także poprzez program "Natura 2000" i zieloną infrastrukturę					
V.1.	Alokacja wynikająca z ZIT w ramach RPOWŚ					41,28
V.2.	Podsumowanie proponowanych projektów		55,12	48,54		40,00
V.3.	Różnica (V.2.-V.1.)					1,28
V.1.1	6d. Ochrona i przywrócenie różnorodności biologicznej, ochrona i rekultywacja gleby oraz wspieranie usług ekosystemowych, także poprzez program "Natura 2000" i zieloną infrastrukturę - możliwe sfinansowanie projektów obejmujących działania inwestycyjne umożliwiające wykorzystanie lokalnych zasobów przyrodniczych wraz z promocją np. zbiorniki wodne, stawy widokowe, tereny wypoczynkowe, ścieżki dydaktyczne		35,31	30,02		24,26



1	<p>Działania inwestycyjne na terenie Gminy Chęciny umożliwiające wykorzystanie lokalnych zasobów przyrodniczych wraz z ich promocją</p>	<p>Cel projektu: rozszerzenie działań na rzecz poprawy ochrony obszarów cennych przyrodniczo Kieleckiego Obszaru Funkcjonalnego poprzez podjęcie działań ograniczających negatywne oddziaływania człowieka na przyrodę nieożywioną i ożywioną w obrębie zbiornika wodnego w Lipowicy. Realizacja zadań pozwoli na kanalizację ruchu turystycznego na obszarach cennych przyrodniczo, narażonych na niekontrolowaną presję odwiedzających na miejsca występowania chronionych gatunków roślin i zwierząt. Zbiornik w Lipowicy o powierzchni lustra wody ok. 9ha, leży na terenie Parku Krajobrazowego i Natura 2000 – Dolina Czarnej Nidy. Zakres działań:</p> <ul style="list-style-type: none"> - wytyczenie trasy rowerowej wokół zbiornika, celem ukierunkowania ruchu turystycznego, zabezpieczenia miejsc przyrodniczo cennych w bezpośrednim jego otoczeniu, - wyznaczenie ścieżki edukacyjnej, punktów widokowych z ustawieniem małej architektury (altany, ławki, kosze), pozwalających obserwować żyjące tu rośliny, zwierzęta, - budowa kładki z tarasem widokowym w celu obserwacji gatunków zwierząt i roślin. Budowa kładki będzie uzgodniona z właściwym organem na etapie opracowywania dokumentacji. - parking dla samochodów osobowych z oświetleniem. <p>Rezultaty projektu:</p> <ul style="list-style-type: none"> - ochrona obszarów cennych przyrodniczo; - promocja terenów atrakcyjnych przyrodniczo w obszarze KOF; <p>Dzięki realizacji projektu stworzone zostaną warunki dla prowadzenia działalności gospodarczej w oparciu o zasoby przyrodnicze regionu, a także zabezpieczone miejsca cenne przyrodniczo na terenach parków krajobrazowych i rezerwatów przyrody. Efektem będzie wzrost oczekiwanej liczby odwiedzin w objętych wsparciem miejscach stanowiących atrakcje przyrodnicze, a także przyjazna przestrzeń dla mieszkańców.</p> <p>Wartości wskaźników: Liczba przebudowanych lub zmodernizowanych obiektów turystycznych i rekreacyjnych (sztuk)-1 Wzrost oczekiwanej liczby odwiedzin w objętych wsparciem miejscach należących do dziedzictwa kulturowego i naturalnego oraz stanowiących atrakcje turystyczne (odwiedziny/rok)-5 000</p>	Chęciny	3,64	3,44	2,92
2	<p>Zagospodarowanie zbiornika wodnego "Andrzejówka" wraz z terenem przyległym w celu ochrony i promocji różnorodności biologicznej.</p>	<p>Przedmiotem projektu będzie zagospodarowanie zbiornika wodnego „ Andrzejówka” oraz terenu przyległego do celu ochrony i promocji różnorodności biologicznej przy wykorzystaniu lokalnych zasobów przyrodniczych. Zakres prac będzie obejmował konserwację zbiornika polegającą na oczyszczaniu dna w celu stworzenia optymalnych warunków dla bytowania zwierząt wodnych, utworzenie placu i pomostu widokowego do obserwacji zwierząt wodnych. Wokół zbiornika utworzona zostanie ścieżka edukacyjna, na trasie której rozmieszczone zostaną tablice informujące o gatunkach roślin i zwierząt, tropach zwierząt, przedstawiające okazy gatunków zagrożonych itp.; altany widokowe; ławki; kosze itp. Utworzenie ścieżki edukacyjnej przyczyni się do zwiększenia rozpoznawania stanu oraz zmian i zagrożeń różnorodności biologicznej. Niezbędne jest wykonanie inwentaryzacji przyrodniczej całego terenu.</p> <p>Stan istniejący na obszarze, na którym realizowany będzie projekt/uzasadnienie potrzeby realizacji projektu/przedmiot projektu: Zbiornik „Andrzejówka” znajduje się w stanie zdegradowanym, zaniedbanym, pozbawionym jakiegokolwiek infrastruktury chroniącej i promującej istniejącą przyrodę. Pomimo faktu, że zbiornik jest zaniedbany i pozbawiony jakiegokolwiek zagospodarowania cieszy się zainteresowaniem miejscowej ludności i turystów. Jest to dowód na to, że mieszkańcy wyrażają potrzebę zagospodarowania istniejącego zdegradowanego zbiornika wodnego i terenu przyległego na potrzeby wypoczynku oraz poznawania rodzimej przyrody. Celem Projektu jest przywrócenie zdegradowanemu obszarowi, na którym znajduje się zbiornik „Andrzejówka” funkcji promującej przyrodę i różnorodności biologiczną wśród mieszkańców i turystów.</p> <p>Wartości wskaźników: Liczba przebudowanych lub zmodernizowanych obiektów turystycznych i rekreacyjnych(szt.) -1 Wzrost oczekiwanej liczby odwiedzin w objętych wsparciem miejscach należących do dziedzictwa kulturowego i naturalnego oraz stanowiących atrakcje turystyczne (odwiedziny/rok)- 500</p>	Chmielnik	4,98	3,34	2,24



3	<p>Budowa platformy widokowej w msc. Daleszyce oraz zagospodarowanie miejsc wokół świetlic wiejskich w msc. Cisów i Widełki jako zwiększenie efektywności wykorzystania zasobów przyrodniczych KOF na terenie gminy Daleszyce.</p>	<p>Teren planowany do zagospodarowania obecnie jest terenem zaniedbanym, opuszczonym i nie odwiedzanym przez mieszkańców a także przyjezdnych mimo, iż stanowi ciekawy zakątek naszej gminy o dużej różnorodności przyrodniczej terenów NATURA 2000 oraz Cisowsko-Orłowski Parku Krajobrazowego - miejsc wrażliwych na niekontrolowany sposób zwiedzania.</p> <p>W celu powstrzymania dalszej degradacji zasobów przyrodniczych niezbędne jest zagospodarowanie terenu po byłej kopalni kamienia oraz terenów w miejscowościach Cisów i Widełki znajdujących się w Cisowsko-Orłowskim Parku Krajobrazowym oraz bliskiej odległości rezerwatu przyrodniczego „Białe Ługi”. Modernizacja i doposażenie infrastruktury Cisowsko-Orłowskiego Parku Krajobrazowego czy terenu Natura 2000 jest działaniem niezbędnym w celu kanalizacji ruchu turystycznego po cennych turystycznie zasobach przyrodniczych gminy i KOF. Zagospodarowanie terenu po kopalni poprzez modernizację i doposażenie w infrastrukturę informacyjno-edukacyjną w tym wydzielenia miejsca obserwacji przyrody oraz zagospodarowanie terenów startowych ścieżki dydaktycznej w Cisowie i Widełkach.</p> <p>Przedmiotem projektu jest zagospodarowanie terenu po byłej kopalni kamienia poprzez wykonanie prac związanych z oczyszczeniem terenu, przeprowadzenie prac związanych z wyrównaniem terenu, zorganizowaniu miejsc postojowych przy drodze dojazdowej (droga powiatowa Górno-Daleszyce) dla kilku samochodów, organizacja ciągu pieszo-rowerowego (około 500mb.) do zagospodarowanej platformy widokowej.</p> <p>Na terenie miejscowości Cisów i Widełki planuje się utworzenie miejsc startowo – przygotowawczych ścieżki dydaktycznej poprzez uporządkowanie terenu, oświetlenie wykorzystujące OZE, doposażenie w infrastrukturę informacyjno-edukacyjną, wydzieleniem miejsc postoju samochodów, budowę zaplecza sanitarnego, doposażenie terenu w drobna. Wszystkie zagospodarowywane miejsca będą dostępne dla osób niepełnosprawnych .</p> <p>Wartości wskaźników: Liczba przebudowanych lub zmodernizowanych obiektów turystycznych lub rekreacyjnych (szt.) - 3 Wzrost oczekiwanej liczby odwiedzin w objętych wsparciem miejscach należących do dziedzictwa kulturalnego i naturalnego oraz stanowiących atrakcje turystyczne (odwiedziny/rok)- 2000.</p>	Daleszyce	0,69	0,69	0,59
4	<p>Zagospodarowanie terenu wokół kamieniołomu w miejscowości Górno</p>	<p>Projekt zostanie zrealizowany na działce nr 1168/2 w miejscowości Górno będącej własnością gminy Górno, na której znajdował się kamieniołom. Teren znajduje się w centralnej części miejscowości w bezpośrednim sąsiedztwie z drogą krajową nr 74 Kielce – Łagów. Projekt będzie obejmował m.in. budowę ścieżki edukacyjnej, budowę oświetlonego ciągu pieszego wraz z barierkami ochronnymi wokół niezagospodarowanej części terenu po byłym kamieniołomie, niezbędnym elementem projektu służącym do pokonania znacznej różnicy poziomów pomiędzy skarpą a jej podnóżem, wynoszącej ok. 10 m będzie budowa podświetlonych schodów, które składać się będą z 3 biegów oraz z 2 odcinków spocznikowych znajdujących się na zboczu i u podnóża skarpy. Będzie można obserwować różnorodność biologiczną na wszystkich poziomach (10 m), wykonanie tablic informacyjnych o obiekcie, teren będzie dostępny dla mieszkańców gminy Górno oraz sąsiednich gmin. Realizacja projektu przyczyni się do wzrostu zorganizowanego spędzania wolnego czasu. Zaspokoi potrzeby społeczne i kulturalne mieszkańców wsi, przyczyni się do poprawy wizerunku gminy Górno oraz promocji na rynku lokalnym, regionalnym i krajowym. Zagospodarowanie terenu służyć będzie integracji społeczności lokalnej, zaangażowaniu wolnego czasu mieszkańców w edukację. Jego realizacja wpłynie na podniesienie estetyki miejscowości, wzrost jej atrakcyjności dla turystów oraz mieszkańców gminy Górno.</p> <p>Wartości wskaźników : Liczba przebudowanych lub zmodernizowanych obiektów turystycznych i rekreacyjnych (szt.) - 1 Wzrost oczekiwanej liczby odwiedzin w objętych wsparciem miejscach należących do dziedzictwa kulturowego i naturalnego oraz stanowiących atrakcje turystyczne (odwiedziny/rok) – 1000.</p>	Górno	1,68	1,68	1,43
5	<p>Zagospodarowanie terenu wokół zalewu w miejscowości Cedzyna i Leszczyny</p>	<p>Miejscowości Cedzyna i Leszczyny znajdują się w Podkieleckim Obszarze Chronionego Krajobrazu, który chroni wody powierzchniowe rzeki Lubrzanki, w części której został wybudowany zalew. Wzdłuż linii brzegowej zostanie utworzona ścieżka edukacyjna mająca na celu popularyzację w zakresie ochrony przyrody i zrównoważonego rozwoju.</p> <p>Na tablicach znajdują się informacje o występujących na obszarze objętym zagospodarowaniem gatunkach roślin i zwierząt. Warunki środowiskowe zostaną zachowane. Projekt zakłada poprawę i ochronę obszarów cennych przyrodniczo, a tym samym trwałe zachowanie wszystkich elementów różnorodności biologicznej w miejscach ich naturalnego występowania oraz zagrożonych gatunków. Teren wokół zbiornika będzie dostępny dla mieszkańców gminy Górno oraz sąsiednich gmin należących do KOF. Projekt</p>	Górno	2,72	1,74	1,48



		<p>będzie obejmował m.in. budowę ścieżki edukacyjnej, oświetlonego ciągu pieszego oraz ścieżki rowerowej wraz z elementami małej architektury tj. ławek i koszy na śmieci, budowę parkingu na 46 miejsc, przebudowę istniejącego parkingu oraz budowę zaplecza sanitarnego. Uzbrojenie terenu niezbędne do realizacji projektu obejmuje budowę sieci wod-kan. i energetycznej do zaplecza sanitarnego. Realizacja projektu zaspokoi potrzeby społeczne i edukacyjne mieszkańców wsi, przyczyni się do poprawy wizerunku gminy górno oraz promocji na rynku lokalnym, regionalnym i krajowym. Jego realizacja wpłynie na podniesienie estetyki miejscowości. Projekt będzie miał korzystny wpływ na ochronę środowiska poprzez stworzenie i upowszechnienie przyjaznych technologii i w wyniku jego realizacji powstaną: Liczba przebudowanych lub zmodernizowanych obiektów turystycznych i rekreacyjnych - 1 szt, Liczba wspartych form ochrony przyrody - 1 szt, Wzrost oczekiwanej liczby odwiedzin w objętych wsparciem miejscach należących do dziedzictwa kulturowego i naturalnego oraz stanowiących atrakcje turystyczne - 15 000 osób, Liczba obiektów dostosowanych do potrzeb osób z niepełnosprawnościami - 1 szt.</p> <p>Wartości wskaźników : Liczba przebudowanych lub zmodernizowanych obiektów turystycznych i rekreacyjnych (szt.) - 1 Wzrost oczekiwanej liczby odwiedzin w objętych wsparciem miejscach należących do dziedzictwa kulturowego i naturalnego oraz stanowiących atrakcje turystyczne (odwiedziny/rok) - 15 000 Liczba obiektów dostosowanych do potrzeb osób z niepełnosprawnościami (szt.) - 1</p>				
6	<p>Zagospodarowanie terenu wokół Zalewu Cedzyna na terenie Gminy Masłów</p>	<p>Przedmiotem projektu jest: budowa ciągu komunikacyjnego wzdłuż brzegów Zalewu Cedzyna (m.in.: ścieżka rowerowa, ścieżka spacerowa, oświetlenie, kładka nad strumieniem), elementy małej architektury (np. tablica informacyjna, ławy drewniane, kosze na śmieci), stanowiska obserwacyjne bioróżnorodności roślinnej i zwierzęcej w postaci altan, ścieżki nadrzewne do obserwacji ptaków, ścieżka edukacyjna dla dzieci (z przystankami wyposażonymi w urządzenia), zaplecze sanitarne. Przedmiot projektu jest komplementarny z przedmiotem projektu planowanym przez Gminę Górno.</p> <p>Zalew Cedzyna znajduje się na terenie dwóch gmin – Masłów i Górno. Powstał w latach 70. XX W. Do zbiornika przylega Las Wolski, w którym występują różne gatunki zwierząt, np. sarny, ptaki leśne, ptactwo typowe dla środowiska wodnego oraz ryby i zwierzęta wodne. Zatem obecnie na obszarze planowanej inwestycji występuje różnorodność gatunkowa oraz różnorodność ekosystemowa. Teren położony wokół zbiornika znajduje się w złym stanie – brakuje ścieżek spacerowo-rowerowych, nie istnieje połączenie komunikacyjne z msc. Cedzyna.</p> <p>Projekt przyczyni się do ochrony obszaru cennego przyrodniczo i stworzenia miejsca rekreacyjnego na bazie istniejącego Zalewu Cedzyna. Zagospodarowanie terenu wokół zbiornika zapobiegnie degradacji środowiska naturalnego i przyczyni się do ochrony roślinności wodnej jak i leśnej.</p> <p>Wartości wskaźników: Liczba przebudowanych lub zmodernizowanych obiektów turystycznych i rekreacyjnych (szt.) - 1 Wzrost oczekiwanej liczby odwiedzin w objętych wsparciem miejscach należących do dziedzictwa kulturowego i naturalnego oraz stanowiących atrakcje turystyczne (odwiedziny/rok) -1 800 Liczba osób korzystających ze szlaków turystycznych (osoby/rok) -1 050 Długość szlaków turystycznych (km) - 0,5 Liczba obiektów dostosowanych do potrzeb osób z niepełnosprawnościami (szt.)- 0</p>	Masłów	2,70	2,59	2,20



7	<p>Zagospodarowanie terenu wokół zbiorników wodnych w Gminie Morawica Zadanie 1.</p> <p>Zagospodarowanie terenu wokół zbiornika w Morawicy Zadanie 2.</p> <p>Zagospodarowanie terenu wokół zbiornika w Bilczy</p>	<p>Realizacja przyczyni się do poprawy i ochrony obszarów cennych przyrodniczo na terenie KOF oraz do przywrócenia walorów przyrodniczych, turystycznych i rekreacyjnych zbiorników wodnych na terenie KOF-u.</p> <p>Teren wokół zbiornika w Morawicy częściowo porasta las sosnowy, częściowo to nieużytki z dzikimi wysypiskami śmieci. Aby uniknąć dalszej degradacji zostanie zagospodarowany teren wokół istniejącego zbiornika w Morawicy m.in. poprzez przesunięcie części kąpieliska, budowę ścieżek rowerowych, ciągów pieszo – jezdnych, oświetlenia energooszczędnego, pomostu widokowego. Dla potrzeb sanitariatów planuje się również budowę sieci wod-kan. Zostaną zamontowane tablice informacyjne dotyczące gatunków roślin i zwierząt występujących na danym obszarze. Zbiornik znajduje się na terenie Podkieleckiego Obszaru Chronionego Krajobrazu, w bezpośrednim sąsiedztwie obszaru Natura 2000 - Dolina Czarnej Nidy.</p> <p>W ramach projektu zostanie wykonane również zagospodarowanie terenu wokół zbiornika w Bilczy poprzez wybudowanie ciągów pieszo – jezdnych (ścieżek edukacyjnych) co oddzieli obszar zabudowany od powierzchni biologicznie czynnej. Uniemożliwi to zadeptywanie i rozjeżdżanie terenów zielonych. Jako dodatkowe elementy zagospodarowania przewiduje się zainstalowanie elementów małej architektury w postaci lamp oświetlenia ulicznego, ławek, koszy na śmieci. Planowane są nowe nasadzenia roślin drzewiastych i krzewiastych w nawiązaniu do istniejących kompozycji naturalnych. Opisywany teren znajduje się w bezpośrednim sąsiedztwie Podkieleckiego Obszaru Chronionego Krajobrazu. Na zagospodarowanym terenie zostaną zamontowane tablice informacyjne dotyczące gatunków roślin i zwierząt występujących na danym obszarze. Infrastruktura wytworzona w wyniku realizacji tego projektu pozostanie własnością Gminy Morawica.</p> <p>Wartości wskaźników: Liczba przebudowanych lub zmodernizowanych obiektów turystycznych i rekreacyjnych (Szt.) -2 Wzrost oczekiwanej liczby odwiedzin w objętych wsparciem miejscach należących do dziedzictwa kulturowego i naturalnego oraz stanowiących atrakcje turystyczne (Odwiedziny/rok) - 6 000</p>	Morawica	8,36	6,49	4,85
8	<p>Zachowanie bioróżnorodności w rezerwach na terenie gminy Piekoszów</p>	<p>Na terenie gminy znajduje się rezerwat przyrody Chelosiowa Jama oraz Moczydło tereny te są objęte również ochroną NATURA 2000. Rezerваты wskazane w niniejszym dokumencie są niezwykle cenne ze względów przyrodniczych – siedliska nietoperzy oraz geologicznych – zjawiska krasowe. Obecnie jest to obszar pogórnicy i nieuporządkowany. Celem projektu jest zwiększenie zrównoważonego rozwoju tego obszaru oraz jego ochrona z zachowaniem bio różnorodności. Podejmowane działania wyznaczą będą bezpośrednio z planów ochrony. W ramach projektu planowane jest wybudowanie ścieżek dydaktycznych wraz ze stanowiskami edukacyjnymi (elementy jaskiniowe) przedstawiającymi naturalne środowisko fauny i flory jaskiniowej oraz zaprezentowanie cyklu życia nietoperzy. Zostanie również utworzone stanowisko obserwacyjne wraz z niezbędnymi elementami małej architektury w planowanym do realizacji ekoparku tj. obszaru zagospodarowanego roślinnością występującą naturalnie na chronionym obszarze. Działania podejmowane w ramach projektu przyczynią się do większego zrozumienia i poznania populacji nietoperzy zamieszkujących chronione tereny oraz skanalizowania ruchu wokół tych terenów i zwiększenia ich atrakcyjności bez uszczerbku dla samego ekosystemu.</p> <p>Wartości wskaźników: Liczba przebudowanych lub zmodernizowanych obiektów turystycznych i rekreacyjnych (szt) - 2 Wzrost oczekiwanej liczby odwiedzin w objętych wsparciem miejscach należących do dziedzictwa kulturowego i naturalnego oraz stanowiących atrakcje turystyczne (odwiedziny/rok) - 1500</p>	Piekoszów	1,97	1,89	1,61
9	<p>Budowa ścieżki edukacyjno-przyrodniczej na terenie Gminy Sitkówka-Nowiny.</p>	<p>Przebieg trasy ścieżki zaplanowano przez obszar dwóch Gmin tj. Gminy Chęciny i Gminy Sitkówka-Nowiny. Początek i koniec ścieżki byłby przy Jaskini Raj. Idąc od Jaskini Raj, ścieżka prowadziłaby najpierw do ul. Dobrzączki, a następnie schodami do szczytu góry Miejskiej, następnie biegłaby po szczycie góry Miejskiej aż do zejścia wąwozem do kamieniołomu Szewce. Następnie droga powrotna ścieżki biegłaby od kamieniołomu Szewce drogą leśną po zboczu góry Miejskiej w kierunku ul. Dobrzączki, a dalej ulicą Dobrzączki do Jaskini Raj. Początek i koniec ścieżki byłby obok Jaskini Raj, na terenie Gminy Chęciny. Ścieżka byłaby pętlą, o długości ok 3 km. Teren ten objęty jest obszarem NATURA 2000 - Wzgórze Chęcińsko-Kieleckie.</p> <p>Wstępnie przewidziano do wykonania w ramach ścieżki:</p> <ul style="list-style-type: none"> •Tablice informacyjne na całej długości ścieżki, •Szereg stanowisk przyrodniczych na całej długości ścieżki 	Sitkówka-Nowiny	0,58	0,58	0,49



		<ul style="list-style-type: none"> •Szereg stanowisk geologicznych na całej długości ścieżki •Utwardzenia nawierzchni ścieżki, •Schodów prowadzących od ul. Dobrzączki na górę Miejską, •Wieży obserwacyjnej z zainstalowanymi lunetami, umożliwiającymi obserwację lokalnych ptaków oraz roślinności i przyrody, •Tarasu edukacyjno-przyrodniczego „w koronę drzew” w formie pomostu na jednym poziomie, prowadząc przez poszczególne partie drzew rosnących na zboczu. Idąc tym pomostem użytkownicy będą mieli możliwość obejrzenia z bliska poszczególnych partii drzew, wraz ze szczytem- koroną drzew. •stronę internetową ścieżki wraz z przykładowymi scenariuszami lekcji poznawczo przyrodniczych wykorzystujących przedmiotową ścieżkę, •budowę i wyposażenie wiaty przy kamieniołomie Szewce, gdzie przewidziano prowadzenie lekcji poznawczo przyrodnicze wg opracowanych scenariuszy, •Oznakowania <p>Wartości wskaźników: Liczba przebudowanych lub zmodernizowanych obiektów turystycznych i rekreacyjnych (produkt) (Szt.) -1 Wzrost oczekiwanej liczby odwiedzin w objętych wsparciem miejscach należących do dziedzictwa kulturowego i naturalnego oraz stanowiących atrakcje turystyczne (odwiedziny/rok) -30 000</p>				
10	Ochrona terenów cennych przyrodniczo na terenie Gminy Strawczyn - ścieżka dydaktyczna	<p>W ramach tej inwestycji planuje wykorzystać już istniejące „zaplecze” mające na celu pokazanie cennych zasobów przyrodniczych na terenie gminy Strawczyn.</p> <p>Po leśnych drogach odbywa się nieskanalizowany ruch rowerowy, motorowy, quadowy oraz pieszy (nordic walking). Stan środowiska z sezonu na sezon ulega pogorszeniu. Tereny chronione są dewastowane przez mieszkańców i turystów (zaśmiecanie, niszczenie roślinności będącej pod ochroną).</p> <p>Gł. celem projektu będzie edukacja poprzez obserwację obiektów i zasobów w ich naturalnym środowisku, ochrona tego śr. a to z kolei przełoży się na wzbogacenie oferty turystycznej Gminy, oraz regulację ruchu turystycznego. Przebieg ścieżki planowany jest na już istniejących duktach leśnych obłęgorskich lasów, nieopodal Pałacu H.Sienkiewicza, w Suchedniowsko-Oblęgorskim Parku Krajobrazowym oraz obszarze Natura 2000. Ścieżka zostanie odpowiednio oznakowana. Elementami zaplecza będą tablice informacyjne z zadaszeniami stanowiącymi ochronę przed niekorzystnymi warunkami atmosferycznymi, wiaty obserwacyjne, dydaktyczne, punkty obserwacyjne, miejsca postojowe z elementami małej architektury (m.in. ławki, kosze na śmieci czy też niezbędne oświetlenie) dla odwiedzających do obsługi ścieżki, budynki sanitarne itp.</p> <p>Alternatywą lokalizacji dla wyżej opisanej ścieżki (w przypadku wystąpienia problemów z odkupieniem gruntów pod inwestycję) będzie istniejąca ścieżka(dojście) na Perzową Górę w m. Hucisko. Ścieżka ta biegnie przez Rezerwat Geologiczno-Przyrodniczy Perzowa Góra. Kamienno-drewniane schody prowadzą do skalnej groty Św. Rozalii na Perzowej G.</p> <p>W ramach inw. planowane są również dz. promujące zasoby przyrodnicze, m.in. poprzez inf. w prasie, na stronie www beneficjenta, tablice pamiątkowe, broszury inf.</p> <p>Wartości wskaźników: Liczba przebudowanych lub zmodernizowanych obiektów turystycznych i rekreacyjnych (Szt.)-1 Liczba obiektów dostosowanych do potrzeb osób z niepełnosprawnościami (Szt.)-1 Liczba osób korzystających ze szlaków turystycznych (osoby/rok)- 30 000</p>	Strawczyn	4,39	4,09	3,48



11	<p>Ochrona terenów cennych przyrodniczo na terenie Gminy Strawczyn –ścieżka narciarsko-biegowo-rowerowa</p>	<p>Planuje się przygotować inwestycję, wykorzystującą już istniejące „zaplecze” mające na celu pokazanie cennych zasobów przyrodniczych na terenie gminy Strawczyn.</p> <p>Po leśnych drogach odbywa się nieskanalizowany ruch rowerowy, motorowy, quadowy oraz pieszy (nordic walking) a zimą także narciarski. Stan środowiska z sezonu na sezon ulega pogorszeniu. Tereny chronione są dewastowane przez mieszkańców i turystów (zaśmiecanie, niszczenie roślinności będącej pod ochroną).</p> <p>W celu uporządkowania ruchu ingerującego w środowisko naturalne planuje się zorganizowanie trasy narciarsko-biegowo-rowerowej. Jej celem będzie edukacja poprzez obserwację obiektów i zasobów w ich naturalnym środowisku, wzbogacenie oferty turystycznej Gminy, oraz regulacja obecnego niekontrolowanego ruchu. Planowane jest, że będzie ona biegła przez strawczyńskie lasy, nieopodal zbiornika wodnego Strawczyn, użytku ekologicznego w Strawczynie (oczko bagienne), w otulinie Suchedniowsko-Oblęgorskiego Parku Krajobrazowego. Projekt przyczyni się do poprawy i ochrony obszarów cennych przyrodniczo na terenie KOF oraz wykorzystania tych zasobów dla rozwoju turystyki.</p> <p>Trasa zostanie odpowiednio oznakowana. Elementami zaplecza będą tablice informacyjne z zadaszeniami stanowiącymi ochronę przed niekorzystnymi warunkami atmosferycznymi, wiaty obserwacyjne, dydaktyczne, punkty obserwacyjne, miejsca postojowe z elementami małej architektury (m.in. ławki, kosze na śmieci czy też niezbędne oświetlenie) dla odwiedzających do obsługi ścieżki, niezbędne budynki sanitarne itp. Zmodernizowana trasa zostanie połączona z istniejącym już szlakiem rowerowym biegnącym po Gm. Strawczyn.</p> <p>Planuje się również promocję proj. m.in. poprzez inf. w prasie, na stronie www, tablice pamiątkowe, broszury inf.</p> <p>Wartości wskaźników: Liczba przebudowanych lub zmodernizowanych obiektów turystycznych i rekreacyjnych (Szt.)-1 Liczba osób korzystających ze szlaków turystycznych (osoby/rok)-5 000</p>	Strawczyn	1,34	1,23	1,05
12	<p>Wykorzystanie lokalnych zasobów przyrodniczych poprzez zagospodarowanie terenów przy zbiornikach wodnych - Zagnańsk</p>	<p>Projekt przewiduje zagospodarowanie terenu wokół 3 istniejących zbiorników wodnych na terenie Gminy Zagnańsk. Zbiorniki wodne znajdują się w msc. Kaniów, Umer oraz Zachełmie. Projekt będzie służył ochronie terenów cennych przyrodniczo. Realizacja zadania przyczyni się poprawy stanu flory i fauny na terenie Gminy.</p> <p>Zadanie ma na celu ukierunkować ruch turystyczny odbywający się wokół zbiorników wodnych, w celu ochrony obszarów cennych przyrodniczo na terenie Gminy Zagnańsk, która znajduje się w otulinie Suchedniowsko-Oblęgorskiego Parku Krajobrazowego, jak również występujących na tym obszarze gatunków zwierząt. Obszary cenne przyrodniczo będą zabezpieczone przed ich dewastacją, teren zostanie skanalizowany do ukierunkowanego ruchu na tym obszarze. Wybudowane zostaną ciągi piesze, parkingi, urządzenia małej architektury np. (ławki, altany), tablice dydaktyczne. Zadanie ma na celu ochronę gatunków zwierząt i roślin chronionych (np. bór, bluszcz pospolity). Projekt oraz przyjęte rozwiązania, pozytywnie wpłyną na ochronę środowiska naturalnego.</p> <p>Zagospodarowanie terenów przy zbiornikach wodnych posłuży dla celów zrównoważonego i przyjaznego środowiska rozwoju turystyki.</p> <p>Wartości wskaźników : Liczba przebudowanych lub zmodernizowanych obiektów turystycznych i rekreacyjnych (Szt.) - 3 Wzrost oczekiwanej liczby odwiedzin w objętych wsparciem miejscach należących do dziedzictwa kulturowego i naturalnego oraz stanowiących atrakcje turystyczne (odwiedziny/rok) - 10 000</p>	Zagnańsk	2,26	2,26	1,92
V.1.2	<p>6d. Ochrona i przywrócenie różnorodności biologicznej, ochrona i rekultywacja gleby oraz wspieranie usług ekosystemowych, także poprzez program "Natura 2000" i zieloną infrastrukturę - możliwe sfinansowanie projektów z zakresu: rozbudowy, modernizacji i doposażenia ośrodków prowadzących działalność w zakresie edukacji ekologicznej (m. in. Parki krajobrazowe, rezerваты przyrody, Geopark, ogrody botaniczne) oraz prowadzenie działań/kampanii informacyjno - edukacyjnych</p>			19,81	18,52	15,74



1.	Rozbudowa infrastruktury edukacyjnej na terenach przyrodniczo cennych administrowanych przez Geopark Kielce	<p>Projekt zakłada realizację 2 zadań inwestycyjnych:</p> <ul style="list-style-type: none"> - „Ochrona i wykorzystanie zasobów przyrodniczych Rezerwatu i Parku Kadzielnia” - zadanie obejmie stworzenie kompleksowej infrastruktury turystycznej i edukacyjnej służącej ochronie terenów przyrodniczo cennych w kieleckiej Kadzielni: budowę ścieżek edukacyjnych (ciągi pieszo-rowerowe wraz z kładką pieszo-rowerową, oświetleniem i zabezpieczeniem skarp; ścieżka pieszo-rowerowa i punkt edukacyjny); - „Ochrona i wykorzystanie zasobów przyrodniczych Rezerwatu Wietrznia wraz z doposażeniem Centrum Geoedukacji” – zadanie obejmie stworzenie kompleksowej infrastruktury turystycznej i edukacyjnej służącej ochronie terenów przyrodniczo cennych oraz realizacji funkcji dydaktycznych w obrębie Rezerwatu Wietrznia, w tym doposażenie Centrum Geoedukacji (modernizacja ekspozycji stałej w Centrum Geoedukacji wraz z projektem i budową Geologicznego Ogrodu Doświadczeń; budowa ścieżki edukacyjnej w Rezerwacie Wietrznia). <p>Cel główny projektu to zwiększenie wykorzystania zasobów przyrodniczych na terenie miasta Kielce należącego do Kieleckiego Obszaru Funkcjonalnego, m.in. dzięki wykorzystaniu potencjału przyrodniczo-turystycznego w zgodzie ze środowiskiem naturalnym, skanalizowaniu ruchu turystycznego na obszarach cennych przyrodniczo, podwyższeniu świadomości ekologicznej mieszkańców i turystów.</p> <p>Szczegółowy zakres prac w ramach przedmiotowego zadania zostanie określony w dokumentacji projektowej.</p> <p>Realizacja projektu służy kanalizacji ruchu turystycznego na obszarach przyrodniczo cennych w celu ograniczenia negatywnego oddziaływania turystyki na przyrodę nieożywioną i ożywioną rezerwatów Kadzielnia i Wietrznia oraz funkcjom edukacyjnym, związanym z wyeksponowaniem wartości przyrodniczych w/w obiektów. Dodatkowe uzasadnienie projektu stanowi komplementarność z projektem utworzenia Geoparku „Geoland Świętokrzyski” aplikującego do sieci europejskich i globalnych geoparków działających pod auspicjami UNESCO.</p> <p>Wartości wskaźników: Liczba przebudowanych lub zmodernizowanych obiektów turystycznych i rekreacyjnych (szt.) – 2 Liczba ośrodków prowadzących działalność w zakresie edukacji ekologicznej objętych wsparciem (szt.) – 1 Liczba osób korzystających z ośrodków edukacji ekologicznej (Osoby/rok) – wartość docelowa dla pełnego roku następującego po roku zakończenia realizacji projektu – 41 500 Wzrost oczekiwanej liczby odwiedzin w objętych wsparciem miejscach należących do dziedzictwa kulturowego i naturalnego oraz stanowiących atrakcje turystyczne (odwiedziny /rok) – wartość docelowa dla roku następującego po roku zakończenia realizacji projektu – 2 500 Liczba obiektów dostosowanych do potrzeb osób z niepełnosprawnościami (szt.) – 2</p>	Kielce	13,94	13,91	11,82
2	Drobna infrastruktura turystyczna i elementy informacyjno-promocyjne w obrębie Geoparku Chęcińsko-Kieleckiego	<p>Projekt partnerski z Miastem Kielce, obejmuje najatrakcyjniejsze przyrodniczo obszary w gminie Chęciny, leżące na terenie Parku Krajobrazowego, rezerwatów przyrody i terenów Natura 2000. Teren nie znajduje się w granicach terenu górniczego, nie będą wycinane drzewa, nie zostanie naruszona w sposób trwały lokalna przyroda.</p> <p>Celem projektu jest rozszerzenie działań na rzecz poprawy ochrony obszarów cennych przyrodniczo KOF przez podjęcie działań ograniczających negatywne oddziaływanie turystyki na przyrodę nieożywioną i ożywioną w obrębie Chęcińsko – Kieleckiego GEOPARKU w części położonej na terenie Gminy Chęciny. Realizacja projektu pozwoli na kanalizację ruchu turystycznego na obszarach cennych przyrodniczo. Planowana jest budowa niezbędnej infrastruktury służącej ukierunkowaniu ruchu turystycznego i zabezpieczeniu miejsc przyrodniczo cennych w bezpośrednim otoczeniu Chęcińsko – Kieleckiego GEOPARKU w zakresie:</p> <ul style="list-style-type: none"> - projekt i budowa ścieżki edukacyjnej z oznakowaniem (punkty widokowe, wiaty, kosze tablice informacyjne z opisem roślin i zwierząt) - wyznaczenie punktów widokowych z ustawieniem małej architektury (altany, ławki, kosze), pozwalających na obserwacje gatunków roślin i zwierząt żyjących na obszarze i jego walorów przyrodniczych. Infrastruktura ma służyć ukierunkowaniu ruchu turystycznego na obszarze przyrodniczo cennym i funkcjom dydaktycznym. Główny cel budowy infrastruktury to ukierunkowanie 	Chęciny	0,20	0,20	0,17



		<p>ruchu turystycznego w celu zmniejszenia negatywnego oddziaływania zwiedzających na cenne przyrodniczo fragmenty Chęcińsko Kieleckiego GEOPARKU ze stanowiskami rzadkich i chronionych gatunków roślinności i zwierząt. Zmniejszenie antropopresji może mieć korzystny wpływ na stan środowiska przyrodniczego w obrębie występowania siedlisk rzadkich i chronionych gatunków roślin i zwierząt.</p> <p>Wartości wskaźników: liczba przebudowanych lub zmodernizowanych obiektów turystycznych i rekreacyjnych (sztuk) -1 liczba osób korzystających ze szlaków turystycznych – (osoby/rok) – 74 388</p>				
3	<p>Modernizacja i doposażenie ośrodka prowadzącego działalność edukacji ekologicznej w miejscowości Widelki na terenie Gminy Daleszyce</p>	<p>Miejscowość Widelki położona jest w Cisowsko-Orłowski Parku Krajobrazowych, gdzie najciekawszym miejscem jest Rezerwat Przyrodniczy „Białe Ługi”, znajdują się tam cenne przyrodniczo tereny oraz góra Zamczysko miejsce pradawnych kultów. Niestety siedziba ośrodka edukacji ekologicznej zlokalizowana w przejętym budynku szkoły wymaga głębokiej modernizacji i doposażenia. Budynek stanowi zagrożenie dla środowiska naturalnego z uwagi na brak kanalizacji czy oczyszczalni ścieków, co może doprowadzić do degradacji gleby i skażenia wód gruntowych (na terenie tym znajduje się jedynie przestarzały bezodpływowy zbiornik na nieczystości).</p> <p>Modernizacja i doposażenie infrastruktury ośrodka edukacji ekologicznej w miejscowości Widelki, który prowadzi swoją działalność wykorzystując bogactwo naturalnej flory i fauny Cisowsko-Orłowskiego Parku Krajobrazowego czy terenu Natura 2000 jest działaniem niezbędnym aby wzbogacić infrastrukturę wykorzystywaną do edukacji ekologicznej w szczególności wśród dzieci i młodzieży szkolonej z terenu województwa. Celem projektu jest poprawa i ochrona obszarów cennych przyrodniczo oraz ich wykorzystania dla rozwoju turystyki i edukacji ekologicznej poprzez modernizację i doposażenie ośrodka edukacji ekologicznej. W wyniku realizacji projektu będzie możliwe realizowanie projektów edukacji ekologicznej np. „Zielone Szkoły”. Przedmiot projektu</p> <p>W ramach projektu planuje się modernizację i doposażenie ośrodka poprzez głęboką modernizację budynku ośrodka m.in.: wymianę okien i drzwi, termomodernizację obiektu z wykorzystaniem odnawialnych źródeł energii, zamontowanie przydomowej oczyszczalni ścieków, zagospodarowanie pomieszczeń w budynku, z przystosowaniem dla potrzeb osób niepełnosprawnych oraz doposażenie obiektu w niezbędny sprzęt do prowadzenia działań informacyjno-edukacyjnych takich jak sprzęt multimedialny, kompleksowe doposażenie. W otoczeniu budynku planuje się zagospodarować teren.</p> <p>Wartości wskaźników : Liczba ośrodków prowadzących działalność w zakresie edukacji ekologicznej objętych wsparciem (szt.) -1 Liczba osób korzystających z ośrodków edukacji ekologicznej (Osoby/rok) - 1000</p>	Daleszyce	2,38	1,85	1,57
4.	<p>Zagospodarowanie terenu przy pomniku przyrody „Dąb Bartek” w Gminie Zagnańsk</p>	<p>W ramach projektu zaplanowano prace związane z zagospodarowaniem terenu przy pomniku przyrody dąb „Bartek” w msc. Zagnańsk. Celem projektu jest uświadomienie odbiorcom bezcennych korzyści, jakie czerpiemy z otaczającej przyrody i wzrost poczucia osobistej odpowiedzialności za jej ochronę. Z uwagi na ogromne znaczenie pomnika przyrody dąb „Bartek” jego rozpoznawalność oraz konieczność jego ochrony jak i ochrony bioróżnorodności występującej wokół niego (pomnik przyrody ożywionej – aleja drzew przy dębnie „Bartek”), zadanie przewiduje stworzenie atrakcyjnej i nowoczesnej ścieżki edukacyjnej wraz z przebudową istniejącego parkingu, który jest niezbędny do obsługi narastającej liczby turystów odwiedzających teren pomnika przyrody. Konieczność przebudowy istniejącego parkingu wynika z jego złego stanu technicznego spowodowanego dużą ilością osób odwiedzających ten teren oraz stworzenie możliwości odpowiedniego i bezpiecznego zaparkowania środka transportu (samochód, autokar, motor, rower itd.), który nie będzie zagrażał otaczającej florzce. Zaplanowano wykonanie stałej ekspozycji celem wyeksponowania walorów przyrodniczych występujących na terenie Gminy Zagnańsk.</p> <p>Zaplanowane rozwiązania budowy ścieżki edukacyjnej polegają na wykorzystaniu wizualnych elementów przyrody tj. sylwetek zwierząt, kształtu roślin jak również użyciu elementów dźwiękowych. Wszystko to posłuży do wyeksponowania urządzeń, które będą zamontowane na terenie objętym projektem. Elementy ścieżki edukacyjnej będą nawiązywać do gatunków roślin i zwierząt, wzornictwa pomnika przyrody „Dąb Bartek” oraz otoczenia związanego z bioróżnorodnością.</p> <p>Wartości wskaźników: Liczba przebudowanych lub zmodernizowanych obiektów turystycznych i rekreacyjnych (sztuk) - 1</p>	Zagnańsk	3,29	2,57	2,18



438,75	373,48	292,82
--------	--------	--------

Od dnia 1 stycznia 2021 r. gmina Sitkówka-Nowiny przyjęła nazwę Nowiny

*Kwoty wynikają z fiszek projektowych, pre-umów, WoD, bądź umów o dofinansowanie, wg stanu na 30.04.2021 r

**Alokacja wg kursu euro 4,2324

ZAŁĄCZNIK NR 1A : LISTA REZERWOWA PROJEKTÓW STRATEGICZNYCH REALIZOWANYCH W FORMULE ZIT W TRYBIE POZAKONKURSOWYM

LP	Tytuł projektu	Wnioskodawca	Termin realizacji projektu		Szacunkowa wartość całkowita projektu (mln PLN)	Wartość kosztów kwalifikowanych (mln PLN)	Wartość dofinansowania ze środków UE (mln PLN)	Zakładane efekty projektu	
			Termin rozpoczęcia	Termin zakończenia				Nazwa wskaźnika	Wartość



4c. Wsparcie efektywności energetycznej inteligentnego zarządzania energią i wykorzystania odnawialnych źródeł energii w infrastrukturze publicznej, w tym w budynkach publicznych i sektorze mieszkaniowym									
1	Termomodernizacja Samorządowego Zakładu Podstawowej Opieki Zdrowotnej w Chęcinach	Gmina Chęciny	I kw. 2021	III kw.2022	0,89	0,89	0,76	Liczba zmodernizowanych energetycznie budynków (sztuk)	1
								Zmniejszenie zużycia energii pierwotnej w budynkach publicznych (kWh/rok)	422 716,66
								Szacowany roczny spadek emisji gazów cieplarnianych (tony równoważnika CO2)	91,22
2	Termomodernizacja z OZE w budynkach użyteczności publicznej na terenie Gminy Masłów - etap II	Gmina Masłów	I kw. 2021	II kw. 2022	3,54	3,45	2,93	Liczba zmodernizowanych energetycznie budynków (sztuk)	2
								Zmniejszenie zużycia energii pierwotnej w budynkach publicznych (kWh/rok)	542 371,00
								Szacowany roczny spadek emisji gazów cieplarnianych (tony równoważnika CO2)	151,08
3	Termomodernizacja budynku Urzędu Gminy w Miedzianej Górze	Gmina Miedziana Góra	II/III kw. 2021	IV/2021	0,65	0,50	0,43	Liczba zmodernizowanych energetycznie budynków (sztuk)	1
								Zmniejszenie zużycia energii pierwotnej w budynkach publicznych (kWh/rok)	Wartość zostanie określona po opracowaniu audytu energetycznego
								Szacowany roczny spadek emisji gazów cieplarnianych (tony równoważnika CO2)	Wartość zostanie określona po opracowaniu audytu energetycznego
4	Kompleksowa termomodernizacja budynku Szkoły Podstawowej w Szczukowskich Górkach	Gmina Piekoszów	IV kw. 2021	IV kw. 2022	1,19	1,09	0,92	Liczba zmodernizowanych energetycznie budynków (sztuk)	1
								Zmniejszenie zużycia energii pierwotnej w budynkach publicznych (kWh/rok)	30 002,47



								Szacowany roczny spadek emisji gazów cieplarnianych (tony równoważnika CO ₂)	71,73
5	Poprawa efektywności energetycznej budynku Zespołu Placówek Oświatowych w Piekoszowie	Gmina Piekoszów	IV kw. 2021	IV kw. 2023	3,25	3,25	2,76	Liczba zmodernizowanych energetycznie budynków (sztuk)	1
								Zmniejszenie zużycia energii pierwotnej w budynkach publicznych (kWh/rok)	843 303,00
								Szacowany roczny spadek emisji gazów cieplarnianych (tony równoważnika CO ₂)	458,00
6	Termomodernizacja budynków użyteczności publicznej poprzez inwestycje w energię pochodzącą ze źródeł energii odnawialnej na terenie Gminy Nowiny- Etap II	Gmina Nowiny	II kw. 2021	III kw. 2022	1,20	1,20	1,02	Liczba zmodernizowanych energetycznie budynków (sztuk)	1
								Zmniejszenie zużycia energii pierwotnej w budynkach publicznych (kWh/rok)	zostanie oszacowany na podstawie audytu energetycznego ex-ante
								Szacowany roczny spadek emisji gazów cieplarnianych (tony równoważnika CO ₂)	zostanie oszacowana na podstawie audytu energetycznego ex-ante
7	Termomodernizacja budynku Urzędu Gminy w miejscowości Strawczyn	Gmina Strawczyn	II kw. 2021	IV kw. 2021	1,66	1,66	1,41	Liczba zmodernizowanych energetycznie budynków (sztuk)	1
								Zmniejszenie zużycia energii pierwotnej w budynkach publicznych (kWh/rok)	249 445,50
								Szacowany roczny spadek emisji gazów cieplarnianych (tony równoważnika CO ₂)	60,27
4e.Promowanie strategii niskoemisyjnych dla wszystkich rodzajów terytoriów, w szczególności dla obszarów miejskich, w tym wspieranie zrównoważonej multimodalnej mobilności miejskiej i działań adaptacyjnych mających oddziaływanie łagodzące na zmiany klimatu - modernizacja oświetlenia ulicznego									
8	Modernizacja oświetlenia ulicznego celem poprawy bezpieczeństwa publicznego i ochrony środowiska	Gmina Górnó	II kw. 2021	II kw. 2022	0,62	0,62	0,52	Liczba zmodernizowanych źródeł oświetlenia gminnego (sztuk)	260



								Ilość zaoszczędzonej energii elektrycznej (MWh/rok)	101,96
								Szacowany roczny spadek emisji gazów cieplarnianych (tony równoważnika CO2)	zostanie oszacowany zgodnie z audytem energetycznym
9	Wsparcie gospodarki niskoemisyjnej poprzez modernizację oświetlenia ulicznego w Gminie Daleszyce	Gmina Daleszyce	III kw. 2021	IV kw. 2021	0,30	0,30	0,26	Liczba zmodernizowanych źródeł oświetlenia gminnego (sztuk)	100
								Ilość zaoszczędzonej energii elektrycznej (MWh/rok)	zostanie oszacowany zgodnie z audytem energetycznym
								Szacowany roczny spadek emisji gazów cieplarnianych (tony równoważnika CO2)	zostanie oszacowany zgodnie z audytem energetycznym
6d. Ochrona i przywrócenie różnorodności biologicznej, ochrona i rekultywacja gleby oraz promowanie usług ekosystemowych, w tym programu natura 2000 oraz zielonej infrastruktury - możliwe sfinansowanie projektów obejmujących działania inwestycyjne umożliwiające wykorzystanie lokalnych zasobów przyrodniczych wraz z promocją np. zbiorniki wodne, stawy widokowe, tereny wypoczynkowe, ścieżki dydaktyczne									
10	Zagospodarowanie zbiornika wodnego Andrzejówka wraz z terenem przyległym w celu ochrony różnorodności biologicznej – etap II	Gmina Chmielnik	II kw. 2021	IV kw. 2023	1,70	1,70	1,45	Liczba przebudowanych lub zmodernizowanych obiektów turystycznych i rekreacyjnych (sztuk)	1
								Wzrost oczekiwanej liczby odwiedzin w objętych wsparciem miejscach należących do dziedzictwa kulturowego (odwiedziny/rok) i naturalnego oraz stanowiących atrakcje turystyczne (odwiedziny/rok)	1 000
SUMA					15,00	14,66	12,46		



ZAŁĄCZNIK NR 2: LISTA PROJEKTÓW KOMPLEMENTARNYCH ZIDENTYFIKOWANYCH PRZEZ POROZUMIENIE ZIT PRZEWIDYWANYCH DO REALIZACJI W TRYBIE POZAKONKURSOWYM Z PROGRAMU OPERACYJNEGO POLSKA WSCHODNIA

Lp.	Wyszczególnienie		Wnioskodawca	Rzeczywista wartość całkowita /mln PLN/*	Rzeczywista wartość kosztów kwalifikowanych /mln PLN/*	Rzeczywista kwota dofinansowania /mln PLN/*
	Projekt	Opis				
LISTA PODSTAWOWA						
Program Operacyjny Polska Wschodnia 2014-2020						
I.	PI 4e. Promowanie strategii niskoemisyjnych dla wszystkich rodzajów terytoriów, w szczególności dla obszarów miejskich, w tym wspieranie zrównoważonej multimodalnej mobilności miejskiej i działań adaptacyjnych mających oddziaływanie łagodzące na zmiany klimatu					
I.1.	Podsumowanie proponowanych projektów			300,69	272,65	231,76
1.	Rozwój infrastruktury transportu publicznego w Kielcach	<p>Celem projektu jest zwiększenie wykorzystania transportu miejskiego w Kielcach oraz zapewnienie wysokiej jakości mobilności miejskiej. Gmina Kielce planuje realizację kompleksowego projektu w zakresie rozbudowy istniejących sieci transportu miejskiego, który w Kielcach opiera się na komunikacji autobusowej.</p> <p>W ramach projektu przewiduje realizację 4 zadań:</p> <ol style="list-style-type: none"> 1. Zakup 25 sztuk autobusów o napędzie spełniającym co najmniej normę Euro 6. 2. Zakup i montaż 30 szt. elektronicznych tablic informacyjnych. 3. Rozbudowa ul. Wapiennikowej w Kielcach wraz z rozbudową skrzyżowań: z ul. Ściegiennego i Husarską oraz z ul. Ks. J. Popiełuszki i ul. Rtm. Pileckiego w Kielcach 4. Przebudowa ul. Cmentarnej na odcinku od ul. Sandomierskiej do ul. Zielnej wraz z przebudową parkingu przy cmentarzu Cedzyna w Kielcach. <p>Realizacja wszystkich zadań projektowych przyczyni się do osiągnięcia niskoemisyjnej i zrównoważonej mobilności miejskiej, która wynika z opracowywanego Planu Gospodarki Niskoemisyjnej dla miasta Kielce. Rezultatem realizacji projektu będzie podniesienie efektywności układu transportowego miasta oraz zwiększenie jego atrakcyjności, co powinno przełożyć się na wzrost roli transportu zbiorowego w Kielcach. Zharmonizowana infrastruktura transportowa przyczyni się do redukcji zanieczyszczeń powietrza, zmniejszenia hałasu komunikacyjnego oraz zatłoczenia, prowadząc do poprawy jakości życia mieszkańców.</p>	Gmina Kielce	96,13	84,31	71,67



2.	Rozwój komunikacji publicznej w Kielcach	<p>Celem projektu jest zwiększenie wykorzystania transportu miejskiego w Kielcach, zapewnienie wysokiej jakości mobilności miejskiej, poprawa efektywności oraz spójności funkcjonalnej istniejących i przyszłych układów transportowych zewnętrznych i wewnętrznych poprzez modernizację i zwiększenie przepustowości nowoczesnego węzła-zwornika transportowego ww. systemów – Centrum Komunikacyjnego, integracja wszystkich form transportu zbiorowego kołowego w jednej spójnej funkcjonalnie lokalizacji, tj. regionalnym Centrum Komunikacyjnym oraz poprawa dostępności komunikacyjnej największej uczelni wyższej w regionie - Uniwersytetu Jana Kochanowskiego w Kielcach.</p> <p>Projekt zakłada realizację 9 następujących zadań:</p> <ol style="list-style-type: none"> 1. Wdrożenie inteligentnego systemu transportowego (ITS) wraz z budową niezbędnej infrastruktury 2. Zakup i montaż automatów do sprzedaży biletów w autobusach komunikacji miejskiej 3. Zakup i montaż wewnętrznych tablic LCD "koralikowych" wizualizujących przebieg trasy danej linii 4. Dopuszczenie autobusów w urządzenia systemu zapowiedzi głosowych 5. Budowa przedłużenia ul. Olszewskiego w kierunku skrzyżowania ulic: Zagnańskiej z Witosa 6. Budowa drogi gminnej na os. "Dąbrowa II" w Kielcach na odcinku od ul. Wincentego z Kielc do ul. Warszawskiej) wraz z budową nowej pętli autobusowej 7. Budowa pętli autobusowej przy ul. Zagnańskiej wraz z przebudową ul. Zagnańskiej od ul. Witosa do granicy miasta 8. Budowa Centrum Komunikacyjnego wraz z Systemem Informacji dla Pasażerów (przebudowa, rozbudowa i modernizacja istniejącego zespołu dworca autobusowego przy ul. Czarnowskiej 12 w Kielcach) 9. Poprawa dostępności komunikacyjnej Uniwersytetu Jana Kochanowskiego poprzez rozbudowę ul. Domaszowskiej i ul. Żniwnej wraz z rozbudową skrzyżowania al. Tysiąclecia PP z al. Solidarności. 	Gmina Kielce	246,54	217,07	184,52
----	--	--	--------------	--------	--------	--------

*Kwoty wg stanu na 31.12.2020 r.



**ZAŁĄCZNIK NR 3: ALOKACJA NA PROJEKTY DOTYCZĄCE KOMPLEKSOWEJ MODERNIZACJI ENERGETYCZNEJ
BUDYNKÓW MIESZKALNYCH NA TERENIE KIELECKIEGO OBSZARU FUNKCJONALNEGO MOŻLIWYCH DO
REALIZACJI W TRYBIE KONKURSOWYM Z PROGRAMU OPERACYJNEGO INFRASTRUKTURA I ŚRODOWISKO**

Lp.	Wyszczególnienie		Wnioskodawca	Szacunkowa wartość całkowita /mln PLN/	Szacunkowa wartość kosztów kwalifikowanych /mln PLN/	Szacunkowa kwota dofinansowania /mln PLN/	Tryb wyboru projektu
	Projekt	Opis					
ALOKACJA NA PROJEKTY W ZAKRESIE MIESZKALNICTWA, zgodnie z pismem DPI-I-860-24-SP/15 z dnia 3.02.2015							
I.	Program Operacyjny Infrastruktura i Środowisko 2014-2020						
	PI 4iii. Wsparcie efektywności energetycznej, inteligentnego zarządzania energią i wykorzystania odnawialnych źródeł energii w infrastrukturze publicznej, w tym w budynkach publicznych i w sektorze mieszkaniowym						
1.	Projekty dotyczące kompleksowej modernizacji energetycznej budynków mieszkalnych na terenie Kieleckiego Obszaru Funkcjonalnego	Zgodnie z pismem DPI-I-860-24-SP/15 z dnia 3.02.2015r, alokacja przyznana Związkowi ZIT KOF wynosi 7.017.737 EUR. Przyjmując przelicznik uwzględniony w ww. piśmie, tj. 1 EUR = 4,2324 PLN, alokacja dla ZIT KOF w PLN wynosi 29.701.870,08. Potencjalni beneficjenci projektów będą ubiegać się o środki składając wnioski do operatora instrumentu finansowego. Szczegółowy zakres inwestycji wynikał będzie z przeprowadzonych ex-ante audytów energetycznych.				29,70	konkursowy



ZAŁĄCZNIK NR 4: SPRAWOZDANIE Z PRZEBIEGU PRAC NAD STRATEGIĄ ZINTEGROWANYCH INWESTYCJI TERYTORIALNYCH KIELECKIEGO OBSZARU FUNKcjONALNEGO NA LATA 2014-2020 I ZAANGAŻOWANIA PARTNERÓW W JEJ OPRACOWANIE

Strategia ZIT KOF została opracowana przez konsorcjum firm Lider Projekt, IPC oraz BSPR w ramach zamówienia publicznego ogłoszonego przez Urząd Miasta Kielce w ramach dialogu konkurencyjnego. Dokument został odebrany przez lidera porozumienia, zaopiniowany przez KS ZIT KOF, poddany ocenie i konsultowany przez MR. Strategia została zaktualizowana z uwzględnieniem uwag MR i przedłożona do zaopiniowania wraz z prognozą oddziaływania na środowisko w trybie art. 54 ust. 1 ustawy z dnia 3 października 2008 r.

W ramach angażowania partnerów w prace nad strategią, skupiono się na poznaniu potrzeb interesariuszy wewnętrznych i zewnętrznych strategii. W ramach współpracy z interesariuszami zewnętrznymi przeprowadzono:

- Diagnozę społeczną mieszkańców Kielc i gmin je otaczających,
- Diagnozę społeczną przedsiębiorców z terenu Kieleckiego Obszaru Funkcjonalnego,
- Badanie fokusowe „Rozwój Kielc i obszarów je otaczających należących do Kieleckiego Obszaru Funkcjonalnego” – badanie miało równocześnie charakter warsztatu konsultacyjnego z mieszkańcami,
- Badanie eksperckie na temat rozwoju Kieleckiego Obszaru Funkcjonalnego - badanie miało równocześnie charakter warsztatu konsultacyjnego z przedsiębiorcami, instytucjami otoczenia biznesu i władzami gmin KOF.

Szczegółowe informacje nt. przeprowadzonych badań oraz główne wnioski z trzech głównych analiz przedstawiono w rozdziale 1.

W ramach współpracy z interesariuszami wewnętrznymi przeprowadzono:

- Dodatkową ankietę dla samorządów gminnych uzupełniającą punkt widzenia gmin członkowskich KOF,
- warsztat strategiczny z władzami KOF,
- 3 spotkania z dyrekcją i pracownikami Wydziału Projektów Strukturalnych i Strategii Miasta.

Warsztat strategiczny przeprowadzono 12 marca 2014. Wzięli w nim udział reprezentanci wszystkich gmin – burmistrzowie, wójtowie oraz koordynatorzy ZIT,

przedstawiciele Urzędu Miasta Kielce oraz przedstawiciele Urzędu Marszałkowskiego Województwa Świętokrzyskiego. Na spotkaniu przedstawiono wyniki diagnozy strategicznej i przeprowadzonych badań i dyskutowano:

- Analizę SWOT
- Główne kierunki rozwojowe KOF
- Kryteria wyboru projektów ZIT
- Strukturę zarządzania KOF

Wnioski z warsztatu uwzględniono w dokumencie strategicznym.

Spotkania z dyrekcją i pracownikami Wydziału Projektów Strukturalnych i Strategii Miasta dotyczyły dostosowania dokumentu do potrzeb interesariuszy wewnętrznych strategii.

Interesariusze są ważnym elementem mającym wpływ na budowanie i realizację Strategii ze względu na zintegrowany charakter przedsięwzięć przewidzianych w niej do realizacji. Są to zarówno osoby indywidualne, jednostki budżetowe Miasta Kielce, Spółki miejskie, szkoły, przedszkola i żłobki, instytucje około biznesowe, Samorząd Województwa Świętokrzyskiego, jednostki samorządu wojewódzkiego, jednostki administracji rządowej i jej agencje, przedsiębiorcy, przedstawiciele jednostek samorządu terytorialnego wchodzący w skład Komitetu Sterującego ZIT KOF, koordynatorzy gminni, Rada Programowa złożona z członków będących przedstawicielami środowisk naukowych, organizacji pozarządowych, gospodarczych i biznesowych, przedstawiciela Marszałka Województwa Świętokrzyskiego ale przede wszystkim są to mieszkańcy Kieleckiego Obszaru Funkcjonalnego. Rada Programowa jako ciało doradcze i opiniotwórcze uczestniczy w konsultacjach dokumentów strategicznych wypracowanych w ramach ZIT KOF, a co za tym idzie ma znaczący wpływ na budowanie Strategii ZIT KOF.

We wdrażanie Strategii ZIT KOF włączyć będą lokalni partnerzy z terenu KOF poprzez udział w cyklicznych spotkaniach oraz konferencjach. Ponadto współpracę z mieszkańcami KOF zainteresowanymi realizacją Strategii ZIT KOF prowadzić będą władze gmin należących do KOF przy użyciu metod powszechnie stosowanych w związku z partycypacją społeczną, takich jak bezpośrednie spotkania, punkty konsultacyjne, strony internetowe i inne.

Podsumowując, można więc powiedzieć, że dokument strategiczny łączy punkt widzenia interesariuszy wewnętrznych i zewnętrznych. Zostanie też poddany konsultacjom społecznym.

1. Cele i charakterystyka przeprowadzonych badań:

1.1. Diagnoza społeczna mieszkańców Kielc i gmin je otaczających

Głównym celem badania było przeprowadzenie diagnozy społecznej mieszkańców z terenu Kieleckiego Obszaru Funkcjonalnego (KOF), obejmującego swoim zasięgiem obszar następujących miast i gmin województwa świętokrzyskiego: Kielce, Chęciny, Chmielnik, Daleszyce, Górno, Masłów, Miedziana Góra, Morawica, Piekoszków, Nowiny, Strawczyn oraz Zagnańsk. Tematyka badania obejmowała kwestie oceny sytuacji gospodarczej, kierunków poruszania się po wskazanym obszarze oraz oceny jakości usług publicznych, a jej celem było określenie powiązań między poszczególnymi miastami i gminami KOF. W realizowanym techniką PAPI badaniu będącym diagnozą mieszkańców z terenu Kieleckiego Obszaru Funkcjonalnego uczestniczyło łącznie 1057 respondentów. Struktura próby pod względem miejsca zamieszkania, płci i wieku zgodnie z założeniami metodologicznymi odpowiadała rozkładowi tych cech w populacji wszystkich mieszkańców z terenu KOF.

Badanie zostało zrealizowane techniką PAPI (ang. *Pen and Pencil Interview*). Wywiad bezpośredni PAPI polega na osobistej, bezpośredniej (twarzą w twarz) rozmowie z respondentem, przeprowadzanej przez ankietera przy użyciu specjalnie przygotowanego formularza – ustrukturalizowanego kwestionariusza, zawierającego (zazwyczaj) wystandaryzowane pytania dotyczące określonego problemu lub zagadnienia, uporządkowane w odpowiedniej kolejności i pogrupowane w pewne bloki tematyczne. Kwestionariusz swoją konstrukcją steruje przebiegiem wywiadu. Wywiady realizowane podczas poszczególnych projektów badawczych są przeprowadzane w identycznych warunkach. Prowadzone są przez specjalnie przeszkolonych ankieterów w mieszkaniach, miejscach pracy, na ulicy lub innych uczęszczanych miejscach. W trakcie wywiadu można zastosować dodatkowe metody zbierania informacji, np. obserwację zachowań respondenta i jego reakcji na określone pytania czy prezentowane materiały pomocnicze. Specjalnie dla potrzeb badania mieszkańców z terenu Kieleckiego Obszaru Funkcjonalnego opracowany został kwestionariusz ankietowy. Zawierał on 22 pytania merytoryczne poruszające kwestie związane z zamieszkiwaniem w poszczególnych miastach i gminach Kieleckiego Obszaru Funkcjonalnego. Uzupełnieniem kwestionariusza było 6 tzw. pytań metryczkowych, które pozwoliły dokonać charakterystyki uczestniczących w badaniu respondentów. Raport z badania stanowi załącznik do Strategii ZIT KOF.

1.2. Diagnoza społeczna przedsiębiorców z terenu Kieleckiego Obszaru Funkcjonalnego

Głównym celem badania było przeprowadzenie diagnozy społecznej przedsiębiorców z terenu Kieleckiego Obszaru Funkcjonalnego (KOF), obejmującego swoim zasięgiem obszar następujących miast i gmin województwa świętokrzyskiego: Kielce, Chęciny, Chmielnik, Daleszyce, Górnio, Masłów, Miedziana Góra, Morawica, Piekoszów, Nowiny, Strawczyn oraz Zagnańsk. W realizowanym techniką CATI badaniu będącym diagnozą przedsiębiorców z terenu Kieleckiego Obszaru Funkcjonalnego uczestniczyło łącznie 603 przedstawicieli firm z terenu KOF. Struktura próby pod względem miejsca rejestracji przedsiębiorstwa oraz jego wielkości (mierzonej liczbą zatrudnionych) zgodnie z założeniami metodologicznymi odpowiadała rozkładowi tych cech w populacji wszystkich przedsiębiorstw z terenu KOF.

Badanie zostało zrealizowane techniką CATI (Computer Assisted Telephone Interview). W trakcie wywiadu telefonicznego ankietier przeprowadza rozmowę z odpowiednio dobranym respondentem, korzystając ze wsparcia komputera. Używając telefonu ankietier zadaje pytania widoczne na ekranie i zapisuje (i/lub nagrywa) odpowiedzi respondenta, które są automatycznie wprowadzane do pamięci komputera. Na bieżąco kontrolowane są postępy badania oraz sprawdzana jest praca ankietierów telefonicznych, a wyniki dostępne są niemal natychmiast po zakończeniu badania. Taka procedura likwiduje przepisywanie i proces kodowania ankiet papierowych, zmniejsza liczbę błędów ankieterskich, oszczędza czas i dostarcza wszystkich niezbędnych danych statystycznych.

Specjalnie dla potrzeb badania przedsiębiorców z terenu KOF opracowany został kwestionariusz ankietowy. Zawierał on 23 pytania merytoryczne poruszające kwestie związane z prowadzeniem działalności gospodarczej w poszczególnych miastach i gminach Kieleckiego Obszaru Funkcjonalnego. Uzupełnieniem kwestionariusza było 6 tzw. pytań metryczkowych, które pozwoliły dokonać charakterystyki badanych przedsiębiorstw i uczestniczących w badaniu respondentów. Raport z badania stanowi załącznik do Strategii ZIT KOF.

1.3. Badanie fokusowe „Rozwój Kielc i obszarów je otaczających należących do Kieleckiego Obszaru Funkcjonalnego”

Zasadniczym celem badania było uzyskanie pogłębionej diagnozy społeczno zawodowej mieszkańców Kielc i obszarów je otaczających należących do Kieleckiego Obszaru Funkcjonalnego, poznanie ich opinii na temat rynku pracy, dostępności transportowej, oferowanych na tym terenie usług publicznych oraz ogólnej oceny ich miejsca zamieszkania. Analiza została przeprowadzona w oparciu o opinię respondentów mieszkańców miejscowości w wybranych gminach oraz mieście wojewódzkim.

W prezentowanym przedsięwzięciu postawiono trzy podstawowe pytania problemowe:

1. Jak mieszkańcy Kielc i obszarów je otaczających oceniają warunki bytowe w swojej miejscowości a w szczególności lokalny rynek pracy?
2. Jak wygląda obecnie dostępność transportowa na obszarze Kielc i przyległych gmin?
3. Jakie usługi publiczne są oferowane na terenie Kielc i obszarów je otaczających oraz jaka jest ich efektywność?

Dyskusja w trakcie sesji fokusowej przebiegała w oparciu o scenariusz moderatora.

W ramach tej fazy badania przeprowadzono trzy około dwugodzinne sesje fokusowe. Uczestniczyły w nich w sumie 24 osoby w wieku 19-56 lat (9 mężczyzn i 15 kobiet), mieszkańcy Kielc (Ostra Górka, Białogon, Czarnów, Pakosz), Mójczy, Chmielnika, Daleszyc, Przededworza, Morawicy, Lubani, Zalesic, Komórek, Masłowa. Sesje fokusowe zostały przeprowadzone w marcu 2014r. Raport z badania stanowi załącznik do Strategii ZIT KOF.

1.4. Badanie eksperckie na temat rozwoju Kieleckiego Obszaru Funkcjonalnego

Głównym celem badania było przeprowadzenie konsultacji dotyczących Strategii Zintegrowanych Inwestycji Terytorialnych Kieleckiego Obszaru Funkcjonalnego (KOF) z liderami opinii z terenu KOF, obejmującego swoim zasięgiem obszar następujących miast i gmin województwa świętokrzyskiego: Kielce, Chęciny, Chmielnik, Daleszyce, Górno, Masłów, Miedziana Góra, Morawica, Piekoszów, Nowiny, Strawczyn oraz Zagnańsk.

Tematyka badania obejmowała atuty funkcjonowania w KOF, bariery jego rozwoju i sposoby ich przewycięzania, rolę gminy w KOF i oczekiwania wobec lidera partnerstwa, a także analizę obecnej i przyszłej sytuacji w ramach każdego z wyzwań strategicznych Kieleckiego Obszaru Funkcjonalnego.

W ramach badania zrealizowano 36 wywiadów eksperckich IDI w 12 gminach Kieleckiego Obszaru Funkcjonalnego – w każdej z gmin należących do KOF przeprowadzono po 3 indywidualne wywiady pogłębione. Liderami opinii były osoby postrzegane jako autorytety, które ze względu na swoje zdolności, kwalifikacje, stanowisko lub pozycję społeczną oddziałują na poglądy innych ludzi, a także posiadają wiedzę na temat KOF oraz na temat postaw i preferencji innych ludzi ze swojego otoczenia. Byli to przedstawiciele władz samorządowych (wójtowie, burmistrzowie, przewodniczący rad gminy, członkowie gminnych komisji ds. rozwoju), przedstawiciele lokalnych stowarzyszeń i organizacji pozarządowych.

Badanie z ekspertami zostało zrealizowane techniką indywidualnych wywiadów pogłębionych IDI. Indywidualne wywiady pogłębione (z języka angielskiego: *Individual In-Depth Interview* – IDI) jest to badanie jakościowe, którego istotą jest uzyskiwanie szczegółowych informacji od jednego respondenta, bez wpływu osób trzecich. Takie wywiady prowadzi się, kiedy są poruszane zagadnienia kontrowersyjne, osobiste, intymne oraz podczas badania złożonych, wieloetapowych procesów postępowania, a takim m.in. jest analiza strategii obszarów funkcjonalnych. W przypadku wywiadu IDI bardzo ważną rolę odgrywa osoba prowadząca wywiad. Badacz musi być osobą wzbudzającą zaufanie respondenta poprzez swoją wysoką kulturę zachowania i rozmowy, a także eliminującą jego onieśmienie czy niechęć. Ankieter przeprowadzający wywiad korzysta ze specjalnie przygotowanego do tego celu scenariusza, który w przypadku tego badania zawierał dziesięć kwestii problemowych.

1.5. Główne wnioski z przeprowadzonych badań i konsultacji

W realizowanym techniką PAPI badaniu będącym diagnozą mieszkańców z terenu Kieleckiego Obszaru Funkcjonalnego uczestniczyło łącznie 1057 respondentów. Struktura próby pod względem miejsca zamieszkania, płci i wieku zgodnie z założeniami metodologicznymi odpowiadała rozkładowi tych cech w populacji wszystkich mieszkańców z terenu KOF.

Mieszkańcami KOF są w większości osoby z długoletnim stażem zamieszkania w swojej miejscowości (16 lat i więcej), a jednocześnie deklarujące przywiązanie do swojego miasta czy gminy. Mimo tych deklaracji, mając możliwość przeprowadzenia się w inne miejsce, 41% respondentów przeniosłoby się do innego miasta w Polsce, na wieś lub nawet za granicę.

Sytuacja materialna mieszkańców KOF jest bardzo zróżnicowana – choć większość respondentów deklarowała, iż uzyskiwane dochody są wystarczające do zaspokojenia bieżących wydatków, to na odłożenie lub zainwestowanie nadwyżek finansowych może pozwolić sobie jedynie co dziesiąty mieszkaniec. Należy podkreślić, że aż 30% respondentów przyznało, iż pieniędzy nie wystarcza im nawet na bieżące wydatki. Lepiej oceniana była sytuacja mieszkaniowa. Jak złą określał ją co dziesiąty badany, a oceny pozytywne stanowiły 46% wszystkich wskazań.

Stolica województwa świętokrzyskiego jest swoistym centrum życia rodzinno-towarzyskiego mieszkańców KOF. To właśnie w Kielcach, zgodnie z deklaracjami respondentów, najczęściej posiadają oni rodzinę (76%), znajomych (75%) oraz bliskich przyjaciół (60%). Dla pozostałych miast/gmin uzyskiwano zdecydowanie niższe odsetki wskazań (co mogło jednak wynikać z mniejszego ich udziału w badanej populacji). Warto zauważyć, iż najbardziej rozbudowaną okazała się sieć znajomych – respondenci częściej wskazywali na posiadanie w poszczególnych miastach/gminach KOF znajomych niż rodziny czy bliskich przyjaciół.

Mieszkańcy Kieleckiego Obszaru Funkcjonalnego nie planują w najbliższym czasie budowy/kupna domu, kupna mieszkania czy kupna działki budowlanej. Sporadycznie pojawiały się wskazania na posiadanie planów w ww. zakresie, przy czym najczęstszą lokalizacją przyszłego domu, mieszkania czy działki budowlanej było miasto Kielce.

Mieszkańcy KOF nie oceniają pozytywnie zmian sytuacji gospodarczej miejscowości zamieszkania w okresie ostatnich dwóch lat – jedynie co czwarty respondent zauważył polepszenie sytuacji gospodarczej, a 35% obserwował jej pogorszenie. Również prognozy zmian sytuacji gospodarczej w perspektywie najbliższych dwóch lat nie są optymistyczne – tylko 22% respondentów przypuszczało, iż sytuacja gospodarcza się polepszy, a po 27% uważało, że nastąpi pogorszenie lub sytuacja gospodarcza się nie zmieni.

Zdaniem badanych mieszkańców Kieleckiego Obszaru Funkcjonalnego, **główną dziedziną gospodarki w ich miejscowości zamieszkania jest handel**, rzadziej turystyka i przemysł spożywczy, a także rolnictwo, usługi dla mieszkańców, usługi dla firm, finanse, przemysł mineralny czy drzewno-papierniczy.

Możliwość znalezienia pracy na terenie swojej gminy oceniona została przez mieszkańców KOF bardzo źle – na skali od 1 (bardzo trudne) do 5 (bardzo łatwe) średnia ocen wynosiła jedynie 1,56. Najgorsza sytuacja dotyczy gmin Masłów (1,06) i Zagnańsk (1,1), stosunkowo najlepsza – gminy Nowiny (2,23). Co ciekawe, również stolica województwa świętokrzyskiego nie jest miejscem, w którym łatwo znaleźć pracę – przeważały oceny wskazujące na trudność znalezienia pracy w Kielcach (średnia ocen 1,59).

Mimo znacznych trudności ze znalezieniem pracy na terenie swojej gminy, nie wszyscy mieszkańcy KOF chcieliby do dobrej pracy dojeżdżać, a odsetek chętnych pokonywać określoną odległość malał wraz ze wzrostem tej odległości. W celu zdobycia dobrej pracy 65% badanych byłoby skłonnych dojeżdżać maksymalnie 10 kilometrów, 58% - maksymalnie 20 kilometrów, a 46% - więcej niż 20 kilometrów. Z kolei przeprowadzkę do innej gminy rozważałoby jedynie 34% badanych. Wskazuje to na ograniczoną mobilność mieszkańców KOF, być może warunkowaną wcześniej sygnalizowanym przywiązaniem do swoich miejscowości zamieszkania. Warto dodać, iż obecnie dojazd z domu do pracy (z pracy co domu) zajmuje respondentom ok. 24 minuty.

Po obszarze KOF mieszkańcy najczęściej poruszają się samochodami prywatnymi, przy czym większość z nich jeździ wyłącznie do Kielc. W przypadku pozostałych gmin i miejscowości odsetek wskazań na brak podróży w tym kierunku mieścił się w przedziale od 80% (miasto Chęciny) do 89% (gmina Masłów). Dominację prywatnego transportu samochodowego na terenie KOF potwierdzają oceny łatwości dostania się do wszystkich miast/gmin za pomocą różnych środków transportu. Oceny formułowane na skali od 1 (najniższe) do 5 (najwyższe) wskazują, że niemal do wszystkich miast/gmin (oprócz

gminy Nowiny), najłatwiej dotrzeć właśnie samochodem (średnie ocen od 4,18 dla gminy Morawica do 4,75 dla miasta Chęciny). Średnie oceny łatwości dotarcia do wskazanych miast i gmin transportem niepublicznym (busy) kształtowały się w granicach ok. 4, transportem niepublicznym – ok. 3,5, zaś koleją – jedynie ok. 2.

Niezależnie od celu, spośród wszystkich miast i gmin Kieleckiego Obszaru Funkcjonalnego **mieszkańcy tego terenu najczęściej jeżdżą do stolicy województwa**. Dla większości z nich Kielce są centrum życia zawodowego, edukacyjnego i kulturalnego, ale również miejscem zakupów i korzystania z rozrywek (basen, pływalnia, puby, dyskoteki, spotkania towarzyskie, kina, teatry, koncerty) czy usług (specjalistycznych medycznych, kosmetycznych, fryzjerskich, naprawy samochodów). **Lokalnie mieszkańcy najczęściej korzystają z usług lekarzy rodzinnych, organizują edukację dla dzieci, naprawiają samochody oraz uczestniczą w nabożeństwach religijnych.**

W okresie ostatnich dwóch lat mieszkańcy KOF obserwowali polepszenie sytuacji w zakresie następujących dziedzin życia w swoim mieście/gminie: infrastruktury technicznej, stanu dróg i chodników (średnia 3,4), infrastruktury sportowo-rekreacyjnej (średnia 3,19) oraz handlu i usług (średnia 3,05). Z kolei pogorszenie części obserwowane było w dziedzinach związanych ze służbą zdrowia (średnia ocen 2,69) oraz opieką socjalną i polityką prorodzinną (średnia 2,8).

Również atrakcyjność miasta/gminy zamieszkania w wybranych sferach, oceniana na skali od 1 (nieatrakcyjne) do 5 (atrakcyjne) nie kształtowała się na wysokim poziomie. **Najwyższą średnią uzyskano dla odpowiedzi „mieszkanie w miejscowości zamieszkania” (3,55)**, z kolei jako przeciętne (średnie ocen ok. 3) oceniono możliwość nauki oraz wypoczynku w miejscowości zamieszkania. Najśłabsza okazała się atrakcyjność gminy pod względem prowadzenia interesów (2,35) oraz pracy (2,3).

Oceniając jakość funkcjonowania dziedzin i usług publicznych na terenie Kieleckiego Obszaru Funkcjonalnego analizie poddano 23 elementy. Zastosowana skala ocen od 1 (bardzo źle) do 5 (bardzo dobrze) pozwoliła porównać ze sobą wszystkie wyróżnione dziedziny/usługi publiczne. **Pozytywnie (tj. średnie ocen powyżej 3,0) oceniono jakość dostarczanej wody (średnia 3,52), edukację w szkole podstawowej, edukację w gimnazjum, wychowanie przedszkolne, rozwój turystyki, edukację w szkole średniej zawodowej, ochronę przyrody oraz częstotliwość odbioru odpadów.** Jednakże dla większości dziedzin/usług publicznych sformułowane oceny kształtowały się na poziomie poniżej przeciętnej (tj. poniżej 3,0), przy czym najgorzej oceniano zwalczanie bezrobocia (1,82), dostęp do lekarzy specjalistów, cenę za odprowadzanie ścieków, wspieranie przedsiębiorczości i stawki za odbiór odpadów.

Postawieni w sytuacji konieczności wyboru trzech spośród 14 zaproponowanych dziedzin funkcjonowania gminy oraz uszeregowania ich w kolejności od najważniejszej

do najmniej ważnej, **mieszkańcy KOF najczęściej wskazywali na (1) ochronę zdrowia i bezpieczeństwo publiczne, (2) szkoły i przedszkola oraz (3) gospodarkę komunalną i mieszkaniową.**

Mieszkańcy Kieleckiego Obszaru Funkcjonalnego wykazywali się znaczną ilością pomysłów odnośnie inwestycji, które mogłyby być podejmowane wspólnie przez co najmniej kilka gmin. W **obszarze gospodarki komunalnej** najczęściej zwracano uwagę na budowę sieci kanalizacyjnej i konieczność obniżenia cen za odbiór śmieci, ścieki i wodę, w **zakresie dróg** dominowały wskazania na potrzebę budowy nowych oraz remontów, napraw i modernizacji już istniejących dróg. W **obszarze transportu zbiorowego** mieszkańcy postulowali najczęściej konieczność zwiększania liczby połączeń i częstsze kursowanie autobusów i busów, zaś w **obszarze edukacji** jako kluczowe wymieniano inwestycje związane z dodatkowymi zajęciami dla dzieci i młodzieży. Obszar **kultury** to miejsce na działania związane z budową ośrodków kultury, świetlic i miejsc spotkań dla dzieci i młodzieży, a także organizacja imprez masowych, w obszarze **zdrowia** najważniejsza okazała się poprawa dostępu do lekarzy specjalistów, z kolei w **gospodarce mieszkaniowej** działania powinny dotyczyć przede wszystkim obniżenia czynszu, opłat i podatków, a także zwiększonej dostępności mieszkań socjalnych i komunalnych. W ostatnim z obszarów, **bezpieczeństwo i porządek publiczny**, do wspólnych inwestycji co najmniej kilku gmin, powinno należeć przede wszystkim zwiększenie liczby patroli policyjnych na ulicach miast i w gminach.

Wnioski uszczegóławiające badanie mieszkańców uzyskano w ramach badań fokusowych. Najważniejsze z nich zaprezentowano poniżej.

Mieszkańcy małych miejscowości ale też i miasta wojewódzkiego **przemierzają się w kierunku większych miejscowości a nawet poza granice kraju;** celem ich podróży jest przede wszystkim praca zawodowa, edukacja, ale też sprawy codzienne: opieka medyczna, zakupy, sprawy urzędowe, rozrywka.

Lokalny rynek pracy boryka się z problemami takimi jak brak zatrudnienia, umowy śmieciowe i brak perspektyw dla młodych osób, które poszukują ich w stolicy albo za granicą. Mieszkańcy **potrzebują lokalnych zakładów pracy.**

Transport to jeden z ważniejszych elementów codzienności mieszkańców Kielc i obszarów przyległych. **Najczęściej poruszają się autobusem** dlatego zdecydowanie **należy poprawić dostępność** tego środka komunikacji oraz jakość usług. **Konieczna jest też poprawa stanu i bezpieczeństwa dróg.**

Jakość kształcenia nie jest zadowalająca. Poziom jest równany w dół, brak jest zajęć pozalekcyjnych a nauczyciele w coraz mniejszym stopniu angażują się w nauczanie, skupiają się głównie na utrzymaniu miejsca pracy.

Potrzebna jest sprawnie działająca i powszechnie dostępna służba zdrowia, dostęp do specjalistów i zminimalizowanie konieczności korzystania z prywatnej opieki medycznej.

Zmiana w gospodarce odpadami nie powinna była mieć miejsca, gdyż jej rezultatem jest nie tylko bałagan ale też drastyczny wzrost opłat i ogólna dezorientacja.

Mieszkańcy **zadowoleni są z ostatnich inwestycji** w ich miejscowościach, doceniają ogólną poprawę wyglądu i nowe obiekty w ich okolicy jednak **żal im zieleni**, której jest coraz mniej, a której bardzo potrzebują.

Kulturalna oferta Kielc jest różnorodna i satysfakcjonująca jednak dostęp do niej jest ograniczony: dla mieszkańców Kielc przez za wysokie ceny biletów zaś dla mieszkańców małych miejscowości dodatkowo przez dużą odległość. **Najlepiej służą im biblioteki**.

Telekomunikacja w Kielcach i okolicy działa bez zarzutu. Internet jest dostępny bez większych problemów choć na pewno potrzebny jest większy zasięg i nowe przekaźniki.

Mieszkańcom Kielc i obszarów przyległych **najbardziej potrzebne są miejsca spotkań, kluby, adresowane do szerokiego grona odbiorców**, przede wszystkim do osób starszych, do młodzieży, do dzieci.

Taki obraz sytuacji wyłania się z wypowiedzi praktycznie wszystkich osób biorących udział w dyskusji. **Najpoważniejsza jest sytuacja na lokalnym rynku pracy oraz jej konsekwencje**. Tym bardziej cenią tych gospodarzy w ich okolicy, którzy wykazują się przedsiębiorczością – nie dość, że poradzili sobie, że podnieśli atrakcyjność miejscowości to jeszcze - a może nawet przede wszystkim - dali pracę swoim. **Rozmówcy lubią swoją miejscowość, doceniają pozytywne zmiany i starania władz** ale z sentymentem wspominają czasy, kiedy ich życie koncentrowało się w ich miejscowości: wszystkich utrzymywały lokalne, rodzime zakłady a w klubach i świetlicach kwitło życie towarzyskie. **Badani są przekonani, że warto przywrócić te elementy dawnej rzeczywistości, które sprawdziły się najlepiej, że przyniesie to korzyść nie tylko im samym ale też miastu czy gminie**. Wierzą, że przy staraniach różnych środowisk to jest możliwe.

Ocenę sytuacji przez przedsiębiorców uzyskano w ramach badań CATI z przedsiębiorcami – najważniejsze wnioski zaprezentowano poniżej.

W realizowanym techniką CATI badaniu będącym diagnozą przedsiębiorców z terenu Kieleckiego Obszaru Funkcjonalnego uczestniczyło łącznie **603 przedstawiciele firm z terenu KOF**. Struktura próby pod względem miejsca rejestracji przedsiębiorstwa oraz jego wielkości (mierzonej liczbą zatrudnionych) zgodnie z założeniami

metodologicznie odpowiadała rozkładowi tych cech w populacji wszystkich przedsiębiorstw z terenu KOF.

Na podstawie ocen sformułowanych przez badanych przedsiębiorców w zakresie obecnej sytuacji gospodarczej w swoim mieście/gminie, obecnej sytuacji przedsiębiorstwa oraz warunków do prowadzenia działalności gospodarczej na terenie gminy można powiedzieć, iż teren **Kieleckiego Obszaru Funkcjonalnego charakteryzuje się średnim poziomem „przyjazności” dla przedsiębiorców, z tendencją wzrostową** (oceny na skali od 1 do 5). Interesujący jest fakt, iż mimo nie najwyższych ocen obecnej sytuacji gospodarczej w mieście/gminie (2,78) respondenci lepiej oceniali zarówno sytuację swojego przedsiębiorstwa (3,19) jak i warunki do prowadzenia działalności gospodarczej na terenie gminy (3,14). Należy zwrócić uwagę na różnice w odpowiedziach przedsiębiorców małych i dużych: w każdym z powyżej wymienionych obszarów oceny przedstawicieli firm zatrudniających 250 i więcej pracowników kształtowały się na poziomie zdecydowanie wyższym niż oceny sformułowane przez przedsiębiorców zatrudniających maksymalnie 9 pracowników.

Dla rozwoju przedsiębiorstw z terenu KOF ważne są różne elementy ich otoczenia: przejrzystość regulacji prawnych, dostęp do nowoczesnych technologii, możliwość podnoszenia kwalifikacji przez pracowników, możliwość znalezienia na rynku pracy odpowiednio wykwalifikowanych pracowników, pomoc lokalnych instytucji oraz jakość obsługi przez lokalne instytucje władzy samorządowej. Najwyższe oceny na skali 1-5, wskazujące na największą wagę danego elementu, uzyskano w kategorii jakość obsługi przez lokalne instytucje władzy samorządowej (4,62) oraz przejrzystość regulacji prawnych (4,59), najniższe zaś – w kategorii dostęp do nowoczesnych technologii (4,29).

Stosunkowo najczęściej (45-47%) respondenci deklarowali, że instytucje publiczne, tj. urząd skarbowy, urząd gminy/miasta oraz starostwo powiatowe, nie mają wpływu na prowadzoną przez nich działalność – nie ułatwiają jej, ale także nie utrudniają. Opinie wskazujące na utrudnianie prowadzenia działalności najczęściej formułowane były wobec urzędu skarbowego (27%).

Rozszerzenie zakresu działalności przedsiębiorstw deklarowano w nieco więcej niż co trzeciej badanej firmie (35%), przy czym rozszerzenie to obejmować będzie przeważnie wprowadzenie nowych produktów i usług (70%). W najbliższym czasie swoją działalność najczęściej planują poszerzyć przedsiębiorcy z gminy Masłów i miasta Daleszyce, a także gmin Piekoszków, Morawica, Górno i miasta Kielce.

Podobny odsetek przedsiębiorców deklarował posiadanie planów inwestycyjnych na najbliższe 12 miesięcy (36%). Inwestycje będą dotyczyły przeważnie zakupu maszyn i sprzętu (48%), zdecydowanie rzadziej przedsiębiorcy planują inwestycje

w kadry, tj. zatrudnienie (29%) lub szkolenia pracowników (17%). Inwestycje w okresie najbliższych 12 miesięcy najczęściej planowali przedsiębiorcy z gminy Masłów, obszaru wiejskiego Daleszyc, gminy Strawczyn oraz Górno.

Przedsiębiorcy wyrażali przeważnie przekonanie o dopasowaniu zasobów ludzkich miasta/gminy do potrzeb rynku pracy. Oceny pozytywne sformułowała większość badanych (68%), oceny negatywne zaś – co siódmy respondent (15%).

Oceny infrastruktury energetycznej, komunikacyjnej, wodno-kanalizacyjnej, oświatowej, gazowej i transportowej dokonane przez przedsiębiorców z terenu KOF nie wskazują na zdecydowaną przewagę któregośkolwiek elementu. **Najwyżej oceniono infrastrukturę energetyczną (średnia 3,66 na skali od 1 do 5), najniżej zaś – infrastrukturę transportową (średnia 3,44).** Jak widać, różnica między najwyżej i najgorzej ocenianym elementem wynosiła jedynie 0,22.

Po terenie KOF przedsiębiorcy poruszają się głównie samochodami prywatnymi, zdecydowanie rzadziej transportem publicznym, przy czym najczęściej bywają w stolicy województwa świętokrzyskiego, Kielcach. To właśnie w Kielcach badani przedstawiciele firm najczęściej prowadzą sprawy firmowe (87%) i organizują spotkania z klientami (71%), ale także „załatwiają” formalności w bankach (79%) i urzędach: urzędzie miasta (80%), ZUSie (82%) czy urzędzie skarbowym (82%).

Do poszczególnych miejscowości KOF, zdaniem przedsiębiorców, najłatwiej dostać się samochodem albo transportem publicznym. Spośród czterech możliwych środków transportu (samochód, transport publiczny, transport niepubliczny oraz kolej), w przypadku 9 wyróżnionych obszarów najwyżej oceniono łatwość dotarcia właśnie samochodem. Były to: miasto Chęciny, miasto Chmielnik, gmina Nowiny, gmina Chmielnik – obszar wiejski, miasto Daleszyce, inny obszar, miasto Kielce, miasto Chęciny oraz gmina Zagnańsk. **Do 5 gmin najłatwiej dotrzeć transportem publicznym** (gmina Daleszyce – obszar wiejski, gmina Masłów, gmina Piekoszków, gmina Miedziana Góra, gmina Górno), **zaś jedynie do dwóch – transportem niepublicznym** (gminy Morawica i Strawczyn). Dla żadnej z miejscowości nie wskazano na transport kolejowy jako najłatwiejszy sposób dostania się – wobec kolei (jako środka transportu) formułowane były przeważnie najniższe oceny.

W przypadku terenów poza KOF badanym przedsiębiorcom najłatwiej jest dotrzeć do województwa mazowieckiego (średnia 3,75 na skali od 1 do 5) oraz stolicy województwa świętokrzyskiego – **Kielc** (3,74). Nieco trudniej przedsiębiorcom podróżuje się do obszaru w promieniu kilkudziesięciu kilometrów od siedziby firmy (3,67), województwa lubelskiego (3,56) oraz podkarpackiego (3,41). Na podobnym poziomie ukształtowały się oceny możliwości dojazdu z siedziby firmy do pozostałych województw sąsiadujących ze świętokrzyskim: małopolskiego, śląskiego i łódzkiego

(3,33-3,36). Najniżej oceniono dostępność pozostałych województw Polski – możliwość dojazdu do nich oceniono przeciętnie na 3,25.

Większość firm uczestniczących w badaniu (65%) swoją działalność prowadzi także poza obszarem miasta/miny, w której znajduje się siedziba firmy. Natomiast odpowiedzi respondentów na pytanie dotyczące pochodzenia klientów wskazują na występowanie pewnego dualizmu: 46% badanych przedsiębiorców w przeważającej części posiada klientów z tego samego miasta/gminy, w której znajduje się ich firma, u 42% respondentów klienci w przeważającej większości pochodzą spoza ich miasta/gminy.

Niewielki odsetek przedsiębiorców z terenu KOF planuje w najbliższym czasie otworzenie nowych oddziałów czy przeniesienie firmy do któregośkolwiek ze wskazanych miast i gmin KOF. Jeśli takie działania są planowane, najczęściej dotyczą Kielc.

Pracownicy badanych przedsiębiorstw najczęściej pochodzą z miast należących do KOF. Większość z nich (75%) mieszka w Kielcach, zdecydowanie mniejsze odsetki pochodzą z miasta Chęciny (17%), Chmielnik (14%) czy Daleszyce (13%). Dla pozostałych gmin odsetek wskazań na pochodzenie pracowników plasował się w przedziale od 7% (Zagnańsk i Strawczyn) do 12% (Górno, Miedziana Góra i Morawica).

Również jeśli chodzi o lokalizację współpracujących firm widoczna jest znaczna przewaga stolicy województwa. Z firmami mieszczącymi się w Kielcach kooperuje 67% badanych przedsiębiorstw. Dla pozostałych gmin i miejscowości odsetek wskazań na posiadanie klientów pochodzących z tych obszarów nie przekraczał kilkunastu procent.

Zdaniem przedsiębiorców KOF, **najważniejszą dziedziną funkcjonowania gminy, zasługującą na szczególną uwagę ze strony władz lokalnych, są drogi.** W tym obszarze tematycznym respondenci zaproponowali najwięcej inwestycji (62% wskazań). **Drugim pod względem ważności obszarem działalności gminy okazała się lokalna przedsiębiorczość, zaś trzecim – gospodarka komunalna i mieszkaniowa.** Na dalszych miejscach znalazły się kolejno: ochrona zdrowia i bezpieczeństwo publiczne, szkoły i przedszkola, ład przestrzenny, kultura, sport i rekreacja oraz pozostałe dziedziny funkcjonowania gminy. Wyraźnie jednak dla przedsiębiorców z terenu Kieleckiego Obszaru Tematycznego dominujące jest znaczenie dróg.



ZAŁĄCZNIK NR 5: WSKAŹNIKI PRODUKTU

Cel ZIT	Priorytet inwestycyjny	Wskaźnik	Jednostka pomiaru	Fundusz	Wartość docelowa (2023)			Źródło danych	Częstotliwość pomiaru
					M	K	O		
1. Poprawa warunków rozwoju przedsiębiorczości i tworzenia miejsc pracy	8i	Liczba osób bezrobotnych (łącznie z długotrwale bezrobotnymi) objętych wsparciem w programie	osoba	EFS	303	440	743	SL2014	Raz na rok
	8i	Liczba osób długotrwale bezrobotnych objętych wsparciem w programie	osoba	EFS	66	122	188	SL2014	Raz na rok
	8i	Liczba osób biernych zawodowo objętych wsparciem w programie	osoba	EFS	35	68	103	SL2014	Raz na rok
	8i	Liczba osób z niepełnosprawnościami objętych wsparciem w programie	osoba	EFS	11	17	28	SL2014	Raz na rok
	8i	Liczba osób w wieku 50 lat i więcej objętych wsparciem w programie	osoba	EFS	39	42	81	SL2014	Raz na rok
	8i	Liczba osób o niskich kwalifikacjach objętych wsparciem w programie	osoba	EFS	90	130	220	SL2014	Raz na rok



	8i	Liczba osób, które otrzymały bezzwrotne środki na podjęcie działalności gospodarczej w programie	osoba	EFS	Podlega monitorowaniu				
	8iii	Liczba osób pozostających bez pracy, które otrzymały bezzwrotne środki na podjęcie działalności gospodarczej w programie	osoba	EFS	N/D	N/D	137	SL2014	Raz na rok
	8iii	Liczba osób pozostających bez pracy odchodzących z rolnictwa, które otrzymały bezzwrotne środki na podjęcie działalności gospodarczej w programie*	osoba	EFS	N/D	N/D	25	SL2014	Raz na rok
	8iv	Liczba osób opiekujących się dziećmi w wieku do lat 3 objętych wsparciem w programie	osoba	EFS	-	-	20	SL2014	Raz na rok
	8iv	Liczba utworzonych miejsc opieki nad dziećmi w wieku do lat 3	sztuka	EFS	-	-	22	SL2014	Raz na rok
	8vi	Liczba osób objętych programem zdrowotnym dzięki EFS	osoba	EFS	-	-	11 232	SL2014	Raz na rok
	8vi	Liczba osób w wieku 50 lat i więcej objętych wsparciem w programie	osoba	EFS	-	-	Podlega monitorowaniu	SL2014	Raz na rok
	8vi	Liczba osób objętych wsparciem w zakresie zwalczania lub	osoba	EFS	-	-	50	SL2014	Raz na rok



		przeciwdziałania skutkom pandemii COVID-19							
	8vi	Liczba podmiotów objętych wsparciem w zakresie zwalczania lub przeciwdziałania skutkom pandemii COVID-19	szt.	EFS	-	-	2	SL2014	Raz na rok
	8vi	Wartość wydatków kwalifikowalnych przeznaczonych na działania związane z pandemią COVID-19	EUR	EFS	-	-	16 257,00	SL2014	Raz na rok
	9iv	Liczba podmiotów objętych wsparciem w zakresie zwalczania lub przeciwdziałania skutkom pandemii COVID-19	szt.	EFS	-	-	3	SL2014	Raz na rok
	9iv	Wartość wydatków kwalifikowalnych przeznaczonych na działania związane z pandemią COVID-19	EUR	EFS	-	-	25 518,00	SL2014	Raz na rok
2. Poprawa dostępności komunikacyjnej i bezpieczeństwa drogowego	4.e	Liczba zmodernizowanych źródeł oświetlenia gminnego	szt.	EFRR	N/D	N/D	15 000	SL2014	Raz na rok
	7.b	Całkowita długość przebudowanych lub zmodernizowanych dróg (CI)	km	EFRR	N/D	N/D	2	SL2014	Raz na rok
		Całkowita długość nowych dróg (CI)	km	EFRR	N/D	N/D	4,5	SL2014	Raz na rok
3. Rozwój oferty zdrowotnej, socjalnej i edukacyjnej, w tym poprawa jakości nauczania	9iv	Liczba osób zagrożonych ubóstwem lub wykluczeniem społecznym objętych usługami społecznymi	osoba	EFS	-	-	437	SL2014	Raz na rok



		świadczonymi w interesie ogólnym w programie							
	9iv	Liczba osób zagrożonych ubóstwem lub wykluczeniem społecznym objętych usługami zdrowotnymi w programie	osoba	EFS	-	-	100	SL2014	Raz na rok
	9iv	Liczba osób zagrożonych ubóstwem lub wykluczeniem społecznym objętych usługami asystenckimi i opiekuńczymi świadczonymi w społeczności lokalnej w programie	osoba	EFS	-	-	Podlega monitorowaniu	SL2014	Raz na rok
	9iv	Liczba osób zagrożonych ubóstwem lub wykluczeniem społecznym objętych usługami w postaci mieszkań chronionych i wspomaganych w programie	osoba	EFS	-	-	Podlega monitorowaniu	SL2014	Raz na rok
	9iv	Liczba osób zagrożonych ubóstwem lub wykluczeniem społecznym objętych usługami wspierania rodziny i pieczy zastępczej w programie	osoba	EFS	-	-	Podlega monitorowaniu	SL2014	Raz na rok
	10.a	Liczba wybudowanych lub zmodernizowanych obiektów infrastruktury	szt.	EFRR	N/D	N/D	1	SL2014	Raz na rok



		edukacyjnej i szkoleniowej							
		Potencjał objętej wsparciem infrastruktury w zakresie opieki nad dziećmi lub infrastruktury edukacyjnej (CI)	os.	EFRR	N/D	N/D	500	SL2014	Raz na rok
	10i	Liczba dzieci objętych w ramach programu dodatkowymi zajęciami zwiększającymi ich szanse edukacyjne w edukacji przedszkolnej	osoba	EFS	-	-	409	SL2014	Raz na rok
	10i	Liczba miejsc wychowania przedszkolnego dofinansowanych w programie	sztuka	EFS	-	-	123	SL2014	Raz na rok
	10i	Liczba uczniów objętych wsparciem w zakresie rozwijania kompetencji kluczowych lub umiejętności uniwersalnych w programie	osoba	EFS	-	-	2121	SL2014	Raz na rok
	10i	Liczba nauczycieli objętych wsparciem w programie	osoba	EFS	-	-	294	SL2014	Raz na rok
	10i	Liczba szkół, których pracownie przedmiotowe zostały doposażone w programie	szt.	EFS	-	-	12	SL2014	Raz na rok



	10i	Liczba nauczycieli objętych wsparciem z zakresu TIK w programie	osoba	EFS	-	-	Podlega monitorowaniu	SL2014	Raz na rok
	10i	Liczba szkół i placówek systemu oświaty wyposażonych w ramach programu w sprzęt TIK do prowadzenia zajęć edukacyjnych	Szt.	EFS	-	-	Podlega monitorowaniu	SL2014	Raz na rok
	10iii	Liczba osób o niskich kwalifikacjach, objętych wsparciem w programie	osoba	EFS	-	-	1009	SL2014	Raz na rok
	10iii	Liczba osób w wieku 50 lat i więcej objętych wsparciem w programie	osoba	EFS	-	-	1009	SL2014	Raz na rok
	10iii	Liczba osób w wieku 25 lat i więcej objętych wsparciem w programie	osoba	EFS	-	-	3364	SL2014	Raz na rok
	10iv	Liczba osób uczestniczących w pozaszkolnych formach kształcenia w programie	osoba	EFS	-	-	590	SL2014	Raz na rok
	10iv	Liczba nauczycieli kształcenia zawodowego oraz instruktorów praktycznej nauki zawodu objętych wsparciem w programie	osoba	EFS	-	-	23	SL2014	Raz na rok
	10iv	Liczba uczniów szkół i placówek kształcenia zawodowego	osoba	EFS	-	-	112	SL2014	Raz na rok



		uczestniczących w stażach i praktykach u pracodawcy							
	10iv	Liczba szkół i placówek kształcenia zawodowego wyposażonych w sprzęt i materiały dydaktyczne niezbędne do realizacji kształcenia zawodowego	szt.	EFS	-	-	5	SL2014	Raz na rok
	10iv	Liczba podmiotów realizujących zadania centrum kształcenia zawodowego i ustawicznego objętych wsparciem w programie	szt.	EFS	-	-	1	SL2014	Raz na rok
	10iv	Liczba uczniów objętych wsparciem w zakresie rozwijania kompetencji kluczowych lub umiejętności uniwersalnych w programie	osoba	EFS	-	-	Podlega monitorowaniu	SL2014	Raz na rok
4. Zwiększenie atrakcyjności turystycznej KOF	6.d	Liczba przebudowanych lub zmodernizowanych obiektów turystycznych i rekreacyjnych	szt.	EFRR	N/D	N/D	10	SL2014	Raz na rok
5. Poprawa efektywności energetycznej oraz inwestycje w odnawialne źródła energii	4.c	Liczba zmodernizowanych energetycznie budynków	szt.	EFRR	N/D	N/D	41	SL2014	Raz na rok
		Szacowany roczny spadek emisji gazów cieplarnianych (CI)	tony równoważnika CO ₂	EFRR	N/D	N/D	6 000	SL2014	Raz na rok



		Zmniejszenie rocznego zużycia energii pierwotnej w budynkach publicznych (CI)	kWh/rok	EFRR	N/D	N/D	14 918 550,6 4	SL2014	Raz na rok
	4.e	Długość ścieżek rowerowych	km	EFRR	N/D	N/D	15	SL2014	Raz na rok
		Szacowany roczny spadek emisji gazów cieplarnianych (CI)	tony równoważnika CO2	EFRR	N/D	N/D	5 490	SL2014	Raz na rok

**ZAŁĄCZNIK NR 6: WSKAŹNIKI REZULTATU**

Cel ZIT	Priorytet inwestycyjny	Wskaźnik	Jednostka pomiaru	Wartość bazowa	Rok bazowy	Wartość docelowa (2023)	Źródło danych	Częstotliwość pomiaru
1. Poprawa warunków rozwoju przedsiębiorczości i tworzenia miejsc pracy	8i	Liczba osób pracujących po opuszczeniu programu (łącznie z pracującymi na własny rachunek) (C)						
	8i	Liczba osób bezrobotnych (łącznie z długotrwale bezrobotnymi) objętych wsparciem w programie (C)	osoby	55%	2013	55%	SL 2014	Raz na rok
	8i	Liczba osób długotrwale bezrobotnych objętych wsparciem w programie (C)	osoby	54%	2013	54%	SL 2014	Raz na rok
	8i	Liczba osób biernych zawodowo objętych wsparciem w programie (C)	osoby	41%	2013	41%	SL 2014	Raz na rok
	8i	Liczba osób z niepełnosprawnościami objętych wsparciem w programie (C)	osoby	53%	2013	53%	SL 2014	Raz na rok
	8i	Liczba osób, które uzyskały kwalifikacje po opuszczeniu programu (C)						



	8i	Liczba osób bezrobotnych (łącznie z długotrwale bezrobotnymi) objętych wsparciem w programie (C)	osoby	39%	2013	39%	SL 2014	Raz na rok
	8i	Liczba osób długotrwale bezrobotnych objętych wsparciem w programie (C)	osoby	39%	2013	39%	SL 2014	Raz na rok
	8i	Liczba osób biernych zawodowo objętych wsparciem w programie (C)	osoby	39%	2013	39%	SL 2014	Raz na rok
	8i	Liczba osób z niepełnosprawnościami objętych wsparciem w programie (C)	osoby	39%	2013	39%	SL 2014	Raz na rok
	8i	Liczba osób pracujących 6 miesięcy po opuszczeniu programu (łącznie z pracującymi na własny rachunek) (C)						
	8i	Liczba osób bezrobotnych (łącznie z długotrwale bezrobotnymi) objętych wsparciem w programie (C)	osoby	59%	2013	59%	Ewaluacja	Dwukrotnie w okresie programowania
	8i	Liczba osób długotrwale bezrobotnych objętych wsparciem w programie (C)	osoby	57%	2013	57%	Ewaluacja	Dwukrotnie w okresie programowania



	8i	Liczba osób biernych zawodowo objętych wsparciem w programie (C)	osoby	40%	2013	40%	Ewaluacja	Dwukrotnie w okresie programowania
	8i	Liczba osób z niepełnosprawnościami objętych wsparciem w programie (C)	osoby	41%	2013	41%	Ewaluacja	Dwukrotnie w okresie programowania
	8i	Liczba utworzonych mikro- przedsiębiorstw działających 30 miesięcy po uzyskaniu wsparcia finansowego	szt.	Podlega monitorowaniu				
	8i	Liczba utworzonych miejsc pracy w ramach udzielonych z EFS środków na podjęcie działalności gospodarczej.	szt.	Podlega monitorowaniu				
	8iii	Liczba utworzonych miejsc pracy w ramach udzielonych z EFS środków na podjęcie działalności gospodarczej	szt.	N/D	2013	192	SL 2014	Raz na rok
	8iv	Liczba osób, które powróciły na rynek pracy po przerwie związanej z urodzeniem/ wychowywaniem dziecka lub utrzymały	osoba	45%	2013	90%	SL 2014	Raz na rok



		zatrudnienie, po opuszczeniu programu						
	8iv	Liczba osób pozostających bez pracy, które znalazły pracę lub poszukują pracy po opuszczeniu programu	osoba	45%	2013	90%	SL 2014	Raz na rok
	8vi	Liczba osób, które dzięki interwencji EFS zgłosiły się na badanie profilaktyczne	osoba	N/D	2013	15 952	SL2014	Raz na rok
	8vi	Liczba osób, które po opuszczeniu programu podjęły pracę lub kontynuowały zatrudnienie	osoba	46%	2013	46%	SL 2014	Raz na rok
2. Poprawa dostępności komunikacyjnej i bezpieczeństwa drogowego	7.b	Liczba ofiar śmiertelnych w wypadkach drogowych odnotowanych na obszarze KOF	Os.	35	2013	33	Komenda Wojewódzka Policji w Kielcach	Raz na rok
3. Rozwój oferty zdrowotnej, socjalnej i edukacyjnej w tym poprawa jakości nauczania	9iv	Liczba wspartych w programie miejsc świadczenia usług społecznych istniejących po zakończeniu projektu.	Szt.	57	2013	57	SL2014	Raz na rok
	9iv	Liczba wspartych w programie miejsc świadczenia usług	Szt.	7	2013	7	SL2014	Raz na rok



		zdrowotnych istniejących po zakończeniu projektu.						
	9iv	Liczba osób zagrożonych ubóstwem lub wykluczeniem społecznym, które opuściły opiekę instytucjonalną na rzecz usług społecznych świadczonych w społeczności lokalnej w programie	osoba	n/d	n/d	Podlega monitorowaniu	SL2014	Raz na rok
	9iv	Liczba utworzonych w programie miejsc świadczenia usług asystenckich i opiekuńczych istniejących po zakończeniu projektu	Szt.	n/d	n/d	Podlega monitorowaniu	SL2014	Raz na rok
	9iv	Liczba utworzonych w programie miejsc świadczenia usług w mieszkaniach wspomaganych i chronionych istniejących po zakończeniu projektu	Szt.	n/d	n/d	Podlega monitorowaniu	SL2014	Raz na rok



	9iv	Liczba utworzonych w programie miejsc świadczenia usług wspierania rodziny i pieczy zastępczej istniejących po zakończeniu projektu	Szt.	n/d	n/d	Podlega monitorowaniu	SL2014	Raz na rok
	10i	Liczba uczniów, którzy nabyli kompetencje kluczowe lub umiejętności uniwersalne po opuszczeniu programu	osoba	100%	2013	90%	SL2014	Raz na rok
	10i	Liczba nauczycieli, którzy uzyskali kwalifikacje lub nabyli kompetencje po opuszczeniu programu	osoba	74%	2013	90%	SL2014	Raz na rok
	10i	Liczba szkół i placówek systemu oświaty wykorzystujących sprzęt TIK do prowadzenia zajęć edukacyjnych	sztuka	n/d	n/d	Podlega monitorowaniu	Ewaluacja	Raz na rok
	10i	Liczba szkół, w których pracownie przedmiotowe wykorzystują wyposażenie do prowadzenia zajęć edukacyjnych	sztuka	97%	2013	97%	Ewaluacja	Raz na rok



	10iii	Liczba osób o niskich kwalifikacjach, które uzyskały kwalifikacje lub nabyły kompetencje po opuszczeniu programu	osoba	74%	2013	80%	SL2014	Raz na rok
	10iii	Liczba osób w wieku 50 lat i więcej, które uzyskały kwalifikacje lub nabyły kompetencje po opuszczeniu programu	osoba	70%	2013	80%	SL2014	Raz na rok
	10iii	Liczba osób w wieku 25 lat i więcej, które uzyskały kwalifikacje lub nabyły kompetencje po opuszczeniu programu	osoba	74%	2013	80%	SL2014	Raz na rok
	10iv	Liczba nauczycieli kształcenia zawodowego oraz instruktorów praktycznej nauki zawodu, którzy uzyskali kwalifikacje lub nabyli kompetencje po opuszczeniu programu	osoba	74%	2013	80%	SL2014	Raz na rok
	10iv	Liczba szkół i placówek kształcenia zawodowego wykorzystujących wyposażenie zakupione dzięki EFS	Szt.	97%	2013	97%	SL2014	Raz na rok



	10iv	Liczba osób, które uzyskały kwalifikacje w ramach pozaszkolnych form kształcenia	osoba	74%	2013	80%	SL2014	Raz na rok
	10iv	Liczba uczniów, którzy nabyli kompetencje kluczowe lub umiejętności uniwersalne po opuszczeniu programu	osoba	n/d	n/d	Podlega monitorowaniu	SL2014	Raz na rok
		Osoby dorosłe uczestniczące w kształceniu i szkoleniu	%	3,1	2013	3,2	GUS	Raz na rok
	10.a	Odsetek uczniów publicznych samorządowych szkół ponadgimnazjalnych w powiecie M. Kielce korzystających z nowo utworzonej infrastruktury do praktycznej nauki zawodu	%	0%	2013	3,1%	System Informacji Oświatowej	Raz na rok
4. Zwiększenie atrakcyjności turystycznej KOF	6.d	Stopień wykorzystania miejsc noclegowych na obszarze KOF	%	18,2	2013	18,3	GUS	Raz na rok
5. Poprawa efektywności energetycznej oraz inwestycje w odnawialne źródła energii	4.c	Sprzedaż energii cieplnej w ciągu roku w budynkach użyteczności	[GJ]	137 332,0	2013	135,932,0	GUS	Raz na rok



		w obszarze wchodzącym w skład KOF						
	4.e	Liczba dni w ciągu roku, w których odnotowano dobowe przekroczenia emisji pyłu PM 10 na obszarze KOF	Dzień	80	2013	72	Obliczenia własne na podstawie WIOŚ	Raz na rok



ZAŁĄCZNIK NR 7: KRYTERIA OCENY ZGODNOŚCI PROJEKTÓW WSPÓLFINANSOWANYCH Z EFS ZE STRATEGIĄ ZIT KOF

1. Kryteria obligatoryjne (ocena 0/1) – ocena zgodności projektów ze Strategią ZIT KOF

L.p.	Kryterium	Definicja	Sposób weryfikacji
1.	Projekt jest skierowany do grup docelowych z terenu Kieleckiego Obszaru Funkcjonalnego, które w przypadku osób fizycznych – uczą się, pracują lub zamieszkują w rozumieniu przepisów Kodeksu Cywilnego na obszarze KOF; w przypadku innych podmiotów – posiadają jednostkę organizacyjną na obszarze KOF.	Realizacja dedykowanego wsparcia dla osób z obszaru KOF wynika z terytorialnego rozkładu interwencji wskazanego w RPOWŚ 2014-2020. Ocenie będzie podlegać czy Wnioskodawca kieruje wsparcie projektowe do grup docelowych z terenu KOF, który obejmuje obszar tworzony przez Miasto Kielce oraz jednostki samorządu terytorialnego – Gminę i Miasto Chęciny, Miasto i Gminę Chmielnik, Miasto i Gminę Daleszyce, Gminę Górno, Gminę Masłów, Gminę Miedziana Góra, Miasto i Gminę Morawica, Gminę Piekoszów, Gminę Sitkówka-Nowiny, Gminę Strawczyn i Gminę Zagnańsk. Spełnienie kryterium będzie weryfikowane na podstawie treści wniosku o dofinansowanie.	0 / 1 Niespełnienie kryterium skutkuje odrzuceniem wniosku
2.	Zgodność wniosku z Celami, Działaniami Strategicznymi oraz Priorytetami Strategii ZIT KOF	Ocenie podlegać będzie czy Wnioskodawca uzasadnił, że wsparcie w ramach projektu jest odpowiedzią na problemy zdiagnozowane w Strategii ZIT KOF oraz czy wskazał Cele, Działania Strategiczne i Priorytety określone w Strategii ZIT KOF, do realizacji których przyczynia się projekt. Spełnienie kryterium będzie weryfikowane na podstawie treści wniosku o dofinansowanie.	0 / 1 Niespełnienie kryterium skutkuje odrzuceniem wniosku



3.	Poprawność doboru wskaźników produktu i rezultatu w projekcie	<p>W ramach kryterium będzie oceniane czy Wnioskodawca założył w projekcie osiągnięcie wszystkich wskaźników produktu i rezultatu adekwatnych do realizowanych typów przedsięwzięć, które odzwierciedlają jednocześnie zakres rzeczowy projektu.</p> <p>Obowiązujące wskaźniki produktu i rezultatu wskazane są w Strategii ZIT KOF. Wykazanie wartości obowiązującego wskaźnika na poziomie „0” jest równoznaczne z brakiem osiągnięcia wskaźnika wskazanego w Strategii ZIT KOF. Spełnienie kryterium będzie weryfikowane na podstawie treści wniosku o dofinansowanie.</p>	<p>0 / 1</p> <p>Niespełnienie kryterium skutkuje odrzuceniem wniosku</p>
----	---	---	--

2. Kryteria punktowane – ocena stopnia zgodności projektów ze Strategią ZIT KOF

Ocena dokonywana jest w ramach skali punktowej od 0 do 40. Warunkiem zamieszczenia projektu na liście rankingowej jest uzyskanie od każdego oceniającego co najmniej 10 punktów.

L.p.	Kryterium	Definicja	Liczba punktów	Maksymalna liczba punktów dla kryterium
1.	Obszar oddziaływania projektu	<p>Ocenię będzie podlegać zasięg terytorialny oddziaływania projektu – stopień oddziaływania realizacji projektu na obszar KOF:</p> <p>a) projekt obejmuje pomocą ostatecznych odbiorców wsparcia z terenu 1 gminy</p> <p>b) projekt obejmuje pomocą ostatecznych odbiorców wsparcia z terenu 2 – 3 gmin</p> <p>c) projekt obejmuje pomocą ostatecznych odbiorców wsparcia z terenu 4 i więcej gmin</p> <p>Spełnienie kryterium będzie weryfikowane na podstawie treści wniosku o dofinansowanie.</p>	<p>3 pkt.</p> <p>5 pkt.</p> <p>8 pkt.</p>	8 pkt.



2.	Realizacja projektu w partnerstwie z podmiotami z terenu KOF*	<p>Ocenie będzie podlegać, czy projekt jest realizowany w partnerstwie – Liderem lub Partnerem jest podmiot, który posiada siedzibę na terenie KOF:</p> <ul style="list-style-type: none"> a) projekt nie jest realizowany w partnerstwie z podmiotem z terenu KOF b) partnerstwo obejmuje 1 podmiot z terenu KOF c) partnerstwo obejmuje 2 podmioty z terenu KOF d) partnerstwo obejmuje 3 i więcej podmiotów z terenu KOF <p>Spełnienie kryterium będzie weryfikowane na podstawie treści wniosku o dofinansowanie.</p>	0 pkt. 3 pkt. 5 pkt. 8 pkt.	8 pkt. (Kryterium rozstrzygające nr 2)
3.	Doświadczenie w realizacji projektów na terenie KOF	<p>Ocenie będzie podlegać czy Wnioskodawca lub Partner / Partnerzy posiada doświadczenie w realizacji projektów na terenie KOF:</p> <ul style="list-style-type: none"> a) Wnioskodawca lub Partner / Partnerzy nie zrealizował żadnego projektu finansowanego ze środków publicznych na terenie KOF b) Wnioskodawca lub Partner / Partnerzy zrealizował projekt finansowany ze środków publicznych na terenie KOF c) Wnioskodawca lub Partner / Partnerzy zrealizował projekt finansowany ze środków EFS na terenie KOF <p>Spełnienie kryterium będzie weryfikowane na podstawie treści wniosku o dofinansowanie.</p>	0 pkt. 2 pkt. 4 pkt.	4 pkt.



4.	Komplementarność projektu*	<p>Ocenie będzie podlegać, czy projekt jest komplementarny z innymi projektami finansowanymi ze środków publicznych, które zostały zrealizowane lub są w trakcie realizacji przez Wnioskodawcę lub Partnera / Partnerów na terenie KOF:</p> <p>a) projekt nie jest komplementarny z żadnym projektem na terenie KOF b) projekt jest komplementarny z 1 projektem na terenie KOF c) projekt jest komplementarny z 2 projektami na terenie KOF d) projekt jest komplementarny z 3 i więcej projektami na terenie KOF</p> <p>Komplementarność może dotyczyć zarówno obszaru realizacji projektu, jak i działań Wnioskodawcy / Partnerów. Warunkiem koniecznym do określenia projektów jako komplementarne jest ich uzupełniający charakter wykluczający powielanie się działań.</p> <p>Spełnienie kryterium będzie weryfikowane na podstawie treści wniosku o dofinansowanie.</p>	<p>0 pkt. 3 pkt. 5 pkt. 8 pkt.</p>	<p>8 pkt.</p> <p>(Kryterium rozstrzygające nr 3)</p>
----	----------------------------	---	---	--



5.	Wpływ wskaźników produktu w projekcie na osiągnięcie wartości docelowych wskaźników określonych w Strategii ZIT KOF*	<p>Ocenie będą podlegać wskazane przez Wnioskodawcę w projekcie wartości wskaźników produktu w zakresie ich wpływu na osiągnięcie wartości docelowych wskaźników zawartych w Strategii ZIT KOF.</p> <p>Wpływ wskaźników podlega ocenie w następujący sposób: Wartość wskaźnika produktu w projekcie / wartość docelowa wskaźnika produktu wskazana w Strategii ZIT KOF x 100%</p> <p><i>Uwaga! Jeśli obowiązkowych wskaźników produktu jest więcej niż jeden, to poziom liczy się poprzez wyliczenie średniej arytmetycznej.</i></p> <p>a) osiągnięcie wskaźników produktu na poziomie: do 5% włącznie b) osiągnięcie wskaźników produktu na poziomie: powyżej 5% do 10% włącznie c) osiągnięcie wskaźników produktu na poziomie: powyżej 10% do 25% włącznie d) osiągnięcie wskaźników produktu na poziomie: powyżej 25% do 50% włącznie e) osiągnięcie wskaźników produktu na poziomie: powyżej 50%</p> <p>Spełnienie kryterium będzie weryfikowane na podstawie treści wniosku o dofinansowanie.</p>	3 pkt. 5 pkt. 7 pkt. 10 pkt. 12 pkt.	12 pkt. (Kryterium rozstrzygające nr 1)
----	--	--	--	--

*Kryteria rozstrzygające

W przypadku uzyskania przez projekty jednakowej liczby punktów, o ich kolejności na liście rankingowej przesądza wyższa liczba punktów uzyskana w kolejnych kryteriach wskazanych jako rozstrzygające:

Kryterium rozstrzygające nr 1: Wpływ wskaźników produktu w projekcie na osiągnięcie wartości docelowych wskaźników określonych w Strategii ZIT KOF (kryterium punktowane nr 5),

Kryterium rozstrzygające nr 2: Realizacja projektu w partnerstwie z podmiotami z terenu KOF (kryterium punktowane nr 2),

Kryterium rozstrzygające nr 3: Komplementarność projektu (kryterium punktowane nr 4).



Załącznik nr 8: Plan mobilności dla Miasta Kielce i Kieleckiego Obszaru Funkcjonalnego